

DISTRIBUCIÓ ESPACIAL DE LA IMMIGRACIÓ FEMENINA A PALMA

Antònia Ripoll Martínez¹

RESUM: *Distribució espacial de la immigració femenina a Palma*

El present article és una anàlisi quantitativa de la situació de la immigració a Palma (capital de les Illes Balears) l'any 1989. Es fa esment especial a la variable del sexe, a la distribució entre els barris que componen el municipi de Palma i als llocs d'origen de les persones immigrades.

PARAULES CLAU: *Immigració femenina, distribució espacial, tipologies de barris, llocs d'origen, Palma.*

SUMMARY: *Spatial distribution of the feminine immigration to Palma*

The present paper is a quantitative analysis of the situation of immigration to Palma (capital of the Balearic Islands) for the year 1989. This article is focused on the variable referred to the sex, to the distribution between districts that constitute Palma and to the birth place of immigrants.

KEYWORDS: *Female immigration, Spatial distribution, District pattern, Birth place, Palma.*

¹ Departament de Ciències de la Terra de la Universitat de les Illes Balears. 07071 Palma.

1. Introducció

El treball que aquí s'exposa consisteix en un estudi sobre una de les característiques de la població de Palma: el fet de la immigració.

Abans de començar convé dir que la immigració (que bàsicament es fa evident a partir dels anys seixanta) és un dels fenòmens determinants per a la posada en marxa del que podríem anomenar metafòricament «motor turístic» que més contribueix al canvi de la societat mallorquina, fins a arribar a la realitat de què gaudim o que patim, segons es miri, en l'actualitat. La immigració és un factor actiu de transformació social.

L'espai que estudiem —el municipi de Palma—, pel pes demogràfic que representa per a l'illa, permet conèixer una gran part de la realitat de la societat de Mallorca. Si a això afegim el caràcter macrocefàlic de l'illa, pens que ens aproximam molt a la realitat quotidiana de les conseqüències de la immigració i a les característiques d'una gran part de la població de Mallorca.

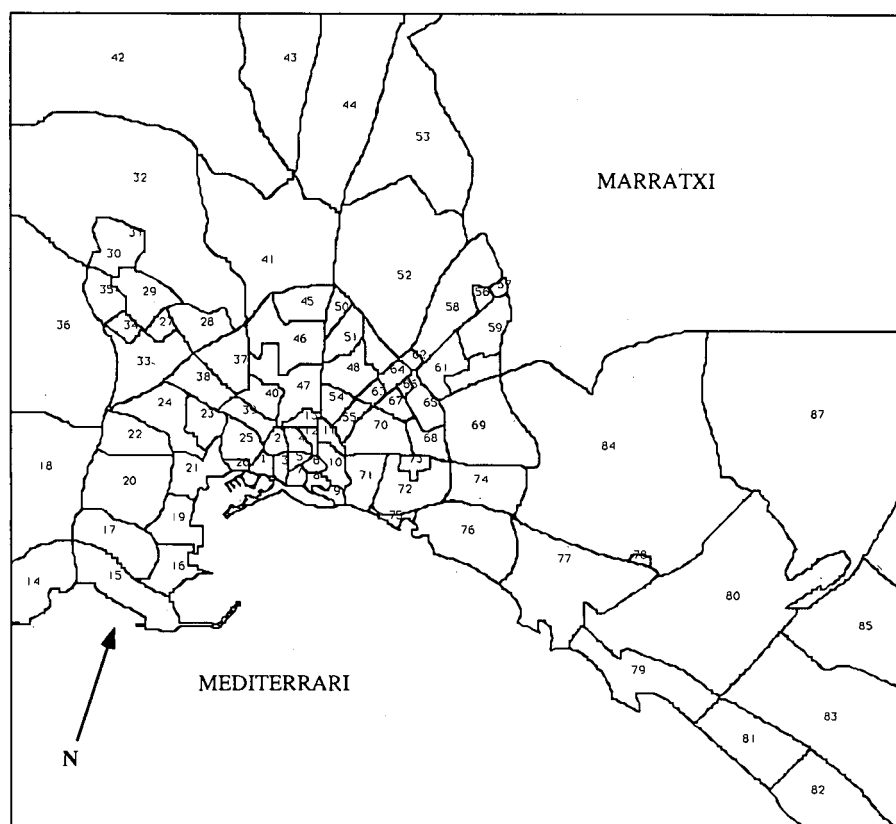
Pretenem analitzar una variable de la població immigrada: la variable del sexe respecte de la distribució espacial.

1.1. Fonts i metodologia

L'objectiu del treball és donar una visió bàsicament quantitativa de l'estat de la qüestió de la immigració a Palma l'any 1989. Si bé pensam que és un tema del qual no es pot prescindir d'abordar les característiques qualitatives.

L'estudi es basa en les dades de població facilitades per l'Ajuntament de Palma respecte de l'actualització de 1989 del Padró de 1986. Aquestes dades estan desagregades entre els vuitanta-quatre barris que configuren la divisió del municipi de Palma (en vuitanta-vuit zones: s'hi afegeixen les zones de Bellver, la Taulera, l'aeroport i la zona portuària), segons les dades del Negociat de Població de l'Ajuntament de Palma.

Ens sembla important incloure el llistat dels barris,¹ com també adjuntar el mapa de la ciutat (fig. 1).



DIVISIO DEL MUNICIPI DE PALMA AMB 87 BARRIS
Font: AJUNTAMENT DE PALMA (1990)

¹ No hem considerat la zona del port ni la de l'aeroport, tant des del punt de vista espacial com des del punt de vista demogràfic — en total sumen cent vint-i-vuit persones.

1. Puig de Sant Pere
2. Jaume III
3. La Llotja-el Born
4. Sant Jaume
5. Sant Nicolau
6. Cort
7. La Seu
8. Monti-sion
9. La Calatrava
10. El Sindicat
11. El Mercat
12. La Missió
13. Plaça dels Patins
14. Sant Agustí
15. Cala Major
16. Portopí
17. La Bonanova
18. Gènova
19. El Terreno
20. Bellver
21. Son Armadams
22. La Teulera
23. Son Espanyolet
24. Son Dureta
25. Santa Catalina
26. El Jonquet
27. Son Peretó
28. Son Flor
29. Son Serra-la Vileta
30. Son Roca
31. Son Ximelis
32. Son Anglada
- 33/34. Son Rapinya
35. Son Xigala
36. Son Vida
37. Son Cotoner
38. Son Dameto
39. El Camp d'en Serralta
40. El Fortí
41. El Secar de la Real
42. Establiments
43. Son Espanyol
44. Son Sardina
45. Cal Capiscol
46. El Camp Redó
47. Bons Aires
48. Plaça de Toros
49. Son Oliva
50. Amanecer
51. L'Olivera
52. La Indioteria
53. La Indioteria rural
54. Arxiduc
55. Marquès de la Fontansota
56. Son Rullan
57. Mare de Déu de Lluç
58. Son Cladera
59. El Viver
60. El Rafal Nou
61. El Rafal Vell
62. Son Fortesa Nord
63. Els Hostalets
64. Son Fortesa Sud
65. Son Gotleu
66. Can Capes
67. Son Canals
68. La Soledat Nord
69. Estadi Balear
70. Pere Garau
71. Foners
72. Polígon de Llevant
73. La Soledat Sud
74. Son Malferit
75. Can Pere Antoni
76. El Molinar
77. El Coll d'en Rebassa
78. Son Riera
79. Can Pastilla
80. Aeroport
81. Las Maravillas
82. L'Arenal
83. El Pil·larí
84. Son Ferriol
85. L'Aranjassa
86. Sant Jordi
87. La Casa Blanca

Una vegada que hem presentat les unitats espacials d'anàlisi, podem passar a explicar les parts en què es pot dividir el treball.

Una primera part estudia la distribució de la immigració en general. Si consideram que són immigrants les persones que han nascut fora de la Comunitat Autònoma de les Illes Balears, no comptabilitzam com a immigrants els residents a Palma que han nascut en un altre municipi de Mallorca, ni els que provenen de Menorca, Eivissa o Formentera. Personalment, crec que és indiscutible considerar immigrants les persones que es troben en el primer cas, les nascudes fora de la CAIB; igualment, crec que deixar de considerar el fet insular és una mica incorrecte, però com que som una comunitat autònoma uniprovincial, no comptava amb les dades al respecte.

Una segona part del treball estudia l'origen dels immigrants. Pel que fa a la població que prové de l'Estat espanyol, hem considerat l'origen per comunitats autònomes, a més de Ceuta i Melilla.

Quant als residents a Palma que provenen de fora de l'Estat espanyol, hem hagut d'establir un criteri per sintetitzar els llocs d'origen, atès el gran nombre de possibles orígens, que ho feien inabastable (atès el caràcter «cosmopolita» de Palma trobam persones originàries dels llocs més allunyats: Vietnam, Sri Lanka, Moçambic, Samoa, etc.). D'aquesta manera, he establert un criteri discutible, però que consider els més oportuns.

A partir d'una primera presa de contacte amb les dades, he considerat el criteri de proximitat geogràfica per als països amb més representants a Palma. Veurem, per tant, que tenim com a lloc d'origen: França, Regne Unit, la República Federal d'Alemanya (el 1989 no hi havia hagut encara la unificació) i Portugal.

Un altre lloc d'origen considerat que representa un conjunt de països és el denominat «Europa Nòrdica», que agrupa: Dinamarca, Suècia, Noruega i Finlàndia.

Un sisè lloc d'origen és el de l'Europa de l'Est, que inclou algunes persones nascudes a l'avui ex-Unió Soviètica.

La variable d'origen següent és la que anomenam «resta d'Europa», que inclou Bèlgica, els Països Baixos, Suïssa, Àustria, Grècia, Itàlia, Xipre, Malta, Mònaco, és a dir, tots els països europeus que no formen part de les agrupacions anteriors.

En vuitè lloc consideram Àfrica.

En novè lloc, Nord-amèrica: els EUA i Canadà.

Una altra variable de lloc d'origen és Llatinoamèrica.

En penúltim lloc són els països de l'Orient Mitjà.

I en darrer lloc, hi ha les contrades més allunyades: Àsia i Oceania.

En total, hem considerat vint-i-nou variables d'origen.

La intenció, en principi, era analitzar aquestes variables per a cada un dels barris, però hem de recordar que aquests són vuitanta-quatre, si en treiem el castell de Bellver, la Teulera, la zona aeroportuària i la zona marítima. Després d'haver reflexionat sobre les nostres possibilitats de processament de les dades i de paciència i temps, he optat per utilitzar com a unitats espacials d'anàlisi sis agrupacions de barris, que seguidament passam a explicar.

La divisió del municipi de Palma en sis zones que hem utilitzat és la que proposa la publicació Ajuntament de Palma (1989): *Dades per a un diagnòstic social de la Ciutat*. «Instruments de Treball Social, 3». Palma de Mallorca.

D'aquesta manera, hem dividit la ciutat entre les unitats de treball següents:

1. **Ciutat antiga:** inclou els barris de: Puig de Sant Pere, la Llotja-el Born, Sant Jaume, Sant Nicolau, Cort, la Seu, Monti-sion, la Calatrava, el Sindicat, la Missió, el Jonquet i Santa Catalina.

2. **Eixample:** Jaume III, Plaça dels Patins, mercat de l'Olivar, Son Armadams, Son Dureta, Foners, Pere Garau, Marquès de la Font Santa (o Estacions), Son Canals, els Hostalets, Arxiduc, Plaça de Toros, Bons Aires, Camp d'en Serralta, el Fortí.

3. **Barriades:** Polígon de Llevant, la Soletat, Son Malferit, el Molinar, el Coll d'en Rebassa, Son Riera, Son Fortesa, Son Gotleu, Can Capes, Estadi Balear, Son Rullan, Mare de Déu de Lluc, Son Cladera, el Viver, el Rafal Nou, el Rafal Vell, la Indioteria rural, Son Oliva, Amanecer, l'Olivera, la Indioteria, Cal Capiscol, el Camp Redó, Son Espanyolet, Son Peretó, Son Flor, Son Serra-la Vileta, Son Roca, Son Ximelis, Son Anglada, Son Rapinya, los Almendros, Son Xigala, Son Cotoner, i Son Dameto.

4. **Barris residencials:** Son Vida, la Bonanova i Gènova.

5. **Barris turístics:** el Coll d'en Rebassa, las Maravillas, l'Arenal, Can Pastilla, el Terreno, Portopí, Sant Agustí, Cala Major.

6. **Barris rurals:** Son Sardina, l'Aranjassa, Sant Jordi, la Casa Blanca, Son Ferriol, el Pil·larí, Son Espanyol, el Secar de la Real i Establiments.

Abans de continuar volem aclarir que aquesta divisió de la ciutat és força discutible: per ventura no és gaire raonable incloure el barri de Gènova dins el grup de residencials, Son Armadams dins l'eixample, o considerar el Terreno i el Coll d'en Rebassa com a barris turístics.

Igualment és discutible incloure Establiments dins els barris rurals; el concepte mateix de barri rural a Palma és un concepte que cal reconsiderar. Es tracta de barris perifèrics, de baixa densitat, ideals per urbanitzar en forma de cases adosades, com s'ha fet al Secar de la Real.

Ara bé, aquesta divisió és una eina per al treball i respon a les dades amb què comptam; a més, a part de tenir molts d'encerts, ens ha ajudat a simplificar l'estudi, que en principi ha estat molt complex i amb una exhaustivitat de dades quasi inabracable.

En una tercera part del treball, en què, de fet, no fem més que apuntar un tipus d'immigració, ens referirem a l'anomenada immigració il·legal, a partir de les dades facilitades per la Delegació de Govern de Palma extretes dels expedients de regularització que s'han obert des que va sorgir la possibilitat de regularitzar aquesta situació.

2. Distribució espacial de la immigració en general

2.1. Distribució de la immigració pel conjunt de Palma

Abans d'oferir l'anàlisi desagregada pels barris que componen el municipi de Palma, no és de més exposar quin és la situació de Palma en general:

El 18,49% dels habitants de Palma són homes immigrants i el 19,11% són dones immigrades; per tant, el total de persones immigrades de la ciutat és de 37,6%. (A la resta de la CAIB, hi ha un 31% d'homes i un 32% de dones.) Cal recordar que les dades a partir de les quals hem elaborat l'estudi són de l'any 1989. Considerem que es tracta d'una xifra considerablement alta, i que permet fer-se una idea de l'impacte social que representa la immigració sobre la societat. Cal afegir que els fills dels immigrants són comptats com a població autòctona, encara que culturalment pertanyin a una altra realitat. La diferència entre immigració femenina no és molt considerable.

Comparant la ciutat en conjunt amb els barris podem veure que la major part de la immigració està repartida per tot el territori, però que en algunes zones concretes és molt important.

2.2. Distribució de la immigració per barris

2.2.1. Immigració d'homes i dones en conjunt

Passem a observar la immigració per barris. Hem elaborat una cartografia esquemàtica (fig. 2) per situar els diferents graus d'immigració. Hem establert sis categories de barris segons el percentatge d'immigració: immigració baixa, lleugera, considerable, alta, molt alta i altíssima.

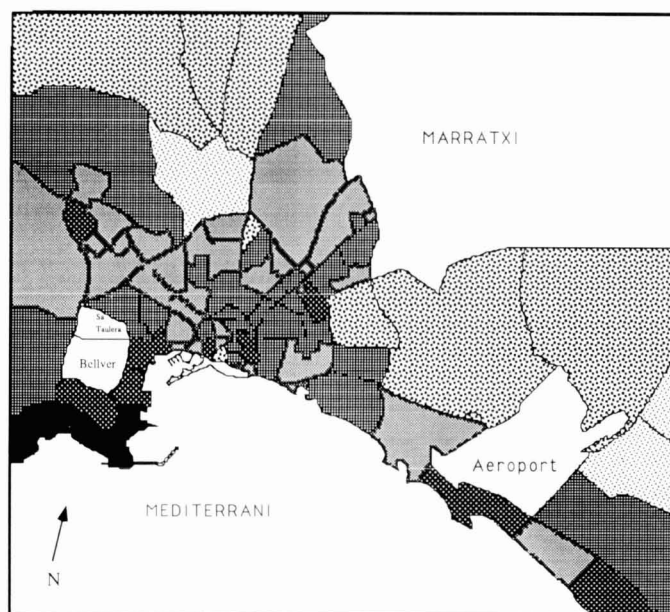
D'aquesta manera, considerem que tenim dos barris en què la immigració és baixa (meys del 14,45%): es tracta dels barris agraris del llevant del municipi (Sant Jordi i l'Aranjassa), que són barris amb habitatges grans i vells i amb males instal·lacions. Hi ha una densitat de població baixa, una estructura d'edats envellida i una instrucció baixa.

Al segon interval, amb una immigració lleugera (entre un 14,45% i un 25,07%), hi trobam els barris següents:

la Indioteria (rural), Son Ferriol, Amanecer, la Seu, Son Espanyol, Son Sardina, Son Riera, Estadi Balear, Establiments, la Casa Blanca i el Secar de la Real.

La majoria són agraris, del nord i del llevant del terme municipal, excepte Amanecer, que pertany al grup de barriades, però té unes característiques comunes: és un barri poc poblat, amb habitatges grans o mitjans, de construcció recent, i avui en dia de creixement urbanístic vigent per l'execució de plans parcials prevists al PGOU de 1985.

Destaca dins aquest grup el barri més emblemàtic del casc antic, que gairebé podem definir com a monumental; ens referim al barri de la Seu. Aprofitam per apuntar l'heterogeneïtat dels barris que componen el clos antic de la ciutat. Es tracta d'un barri amb una població molt envellida i amb un nivell d'estudis superior o igual a la mitjana de Palma.

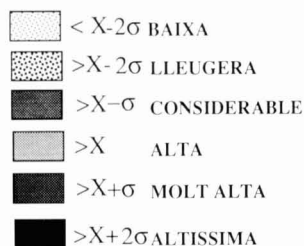


DISTRIBUCIÓ DE LA IMMIGRACIÓ FEMENINA A PALMA PER BARRIS

Font: Negociat de Població de l'Ajuntament de Palma, 1989

Elaboració personal

$X=18,24$
 $\sigma=5,40$



Es forçós comentar la presència de la barriada de Son Riera, també coneguda com el poblat gitano de Son Banya. La majoria dels habitants de la barriada han nascut a Palma i no hi ha una instal·lació de nous immigrants, som davant un cas clar de segregació racial, amb una població jove.

Amb una immigració considerable (a partir d'un 25,07% fins a un 35,69%), trobam els barris següents: el Rafal Vell, el Camp Redó, Santa Catalina, el Molinar, Bons Aires, el Viver, l'Olivera, el Pil·larí, Son Fortesa, Gènova, Plaça dels Patins, el Mercat, la Soledat Sud, Son Espanyolet, la Missió, els Hostalets, Pere Garau, Son Dureta, Monti-sion, la Soledat Nord, Son Canals, Jaume III, Son Malferit, Arxiduc i Marquès de la Font Santa.

Hem de comentar que ara apareix el darrer barri anomenat «rural» que «quedava per sortir»: el Pil·larí, que per la proximitat geogràfica amb les zones turístiques del llevant de municipi és obvi que s'hagi vist abocat a ser el lloc de residència de la mà d'obra turística; el podríem qualificar com a barri «de segona línia turística».

Apareix també el nucli de població que configura el barri de Gènova, que és qualificat com a residencial, cosa que no creiem que sigui oportuna, si bé s'ha de dir que tal vegada és un dels barris que presenta uns contrastos socials més forts, si miram les característiques diverses dels habitatges.

Tenim dins aquests barris tres representants del casc antic: la Missió, Monti-sion i Santa Catalina (que fou el primer arraval de la ciutat).

Els vint-i-un barris restants corresponen onze a l'eixample i deu al conjunt de barriades.

Els barris que intergren el conjunt següent, al quals qualifiquem d'alta immigració (més d'un 35,69% i fins a un 46,31%), són:

la Llotja-el Born, los Almendros, Cal Capiscol, el Polígon de Llevant, Son Vida, Son Oliva, Plaça de Toros, Son Fortesa Nord, Son Flor, el Rafal Nou, Son Roca, Puig de Sant Pere, Son Dameto, la Calatrava, Son Cladera, Sant Nicolau, Can Capes, Son Cotoner, el Coll d'en Rebassa, Son Serra-la Vileta, Son Rullan, Son Peretó, Son Rapinya, Sant Jaume, Can Pere Antoni, el Fortí, Mare de Déu de Lluc, el Camp d'en Serralta, Son Anglada, la Indioteria (urbà), Cort i Foners.

Trobam aquí una diversitat de tipologies de barris. Destaca en primer lloc l'aparició d'un barri turístic: el Coll d'en Rebassa; segons la nostra opinió respon més a les característiques de les «barriades», però és innegable que hi ha una certa oferta hotelera i la façana a la mar és una realitat.

Constatam la presència d'un dels tres barris residencials, per ventura el més emblemàtic i selecte, es tracta de Son vida, curiosament situat quant a percentatge d'immigració entre Son Oliva i el Polígon de Llevant.

També trobam els barris de la ciutat antiga de Cort, Sant Nicolau, la Calatrava, el Puig de Sant Pere, la Llotja-el Born i el Jonquet.

Apareixen els barris de l'eixample: el Camp d'en Serralta, el Fortí i la Plaça de Toros.

Els vint barris restants corresponen a barriades bàsicament perifèriques i de relativa nova urbanització per donar habitatge a la mà d'obra que serví per engegar el sector turístic i de la construcció.

El penúltim interval, d'immigració molt alta (entre el 46,31% i el 56,93%), està integrat per:

Son Ximelis, el Sindicat, las Maravillas, l'Arenal, Son Armadams, Can Pastilla, Son Xigala, Son Gotleu i el Terreno.

D'aquests nou barris, tres són del grup de les barriades: Son Ximelis, Son Anglada i Son Gotleu.

Un barri d'aquest grup és el darrer que quedava per comparèixer del clos antic: el Sindicat, és un barri identificat en part com a barri xinès, molt degradat, si bé compta amb una important zona comercial.

Trobam el darrer representant de l'eixample: Son Armadams, si bé he dit que el qualificaria com a residencial.

Compareixen els barris turístics del llevant del municipi: Can Pastilla, las Maravillas i l'Arenal, juntament amb el barri de ponent del Terreno.

L'últim grup de la classificació (l'emigració supera el 56,93%) el componen els barris següents:

la Bonanova, Portopí, Cala Major i Sant Agustí.

Els quatre barris presenten una continuïtat sobre l'espai, a ponent del municipi.

Hi trobam un barri residencial, la Bonanova; en aquest barri hi ha una residència d'ancians de la Seguretat Social, amb cinc-cents quinze places, que representen el 24,03% de la població del barri (probablement moltes de les places de la residència són ocupades per persones de fora de Mallorca). Evidentment, aquest fet ens distorsiona una mica la xifra i altera, per dir-ho de qualque manera, les característiques naturals d'aquesta part de la ciutat.

I finalment, els barris amb més immigració del conjunt de Palma són els barris turístics, amb façana a la mar: Portopí, Cala Major i Sant Agustí.

2.2.2. La immigració femenina per barris

Concretarem, ara, la distribució de la immigració femenina al municipi que ens ocupa.

Hem establert les mateixes categories de barris que per a la immigració en general; per tant, tenim sis grups de barris: de baixa, lleugera, considerable, alta, molt alta i altíssima immigració (fig. 3).

Són barris de baixa immigració (entre el 2,04% i el 7,44%) els següents:

Sant Jordi, l'Aranjassa i el Secar de la Real.

Respecte del grup d'homes i dones, hi afegim un barri rural, que és el del

Secar de la Real.

En segon lloc, amb una immigració lleugera, tenim els nou barris següents:

Estadi Balear, la Casa Blanca, Establiments, Son Espanyol, Son Sardina, la Seu, Son Ferriol, Son Riera i Amanecer.

Si ho comparem amb l'anàlisi per al conjunt total de la població, la diferència és que hem trobat el Secar de la Real al primer grup, i que el barri de la Indioteria rural no apareix. Quant a tipologia de barri, trobam la Seu com a representant del casc antic, cinc barris rurals i tres de barriades, Son Riera i Amanecer.

Hi ha una immigració femenina considerable (més del 7,44% i fins al 12,84%) als barris que segueixen:

la Indioteria (rural), el Viver, Son Fortesa, la Soledat Nord, Arxiduc, Marquès de la Font Santa, Son Canals, Monti-sion, els Hostalets, la Missió, Pere Garau, Son Espanyol, el Pil·lari, Plaça dels Patins, el Mercat, la Soledat Sud, Jaume III, Son Malferit, Son Rullan, Son Anglada, el Molinar, Cort, l'Olivera, el Rafal Vell i Bons Aires.

A diferència del que ocorre als barris de la mateixa categoria per al conjunt de la població, hi trobam barris com ara Son Rullan, Son Anglada i el barri de Cort. I per contra, dins la divisió femenina hi manquen els barris de Foners, Santa Catalina i el Camp Redó, que apareixeran al proper interval.

Hi trobam dotze barris del conjunt de barriades, onze de l'eixample, tres barris del casc antic i el barri de Gènova, discutiblement del grup de residencials.

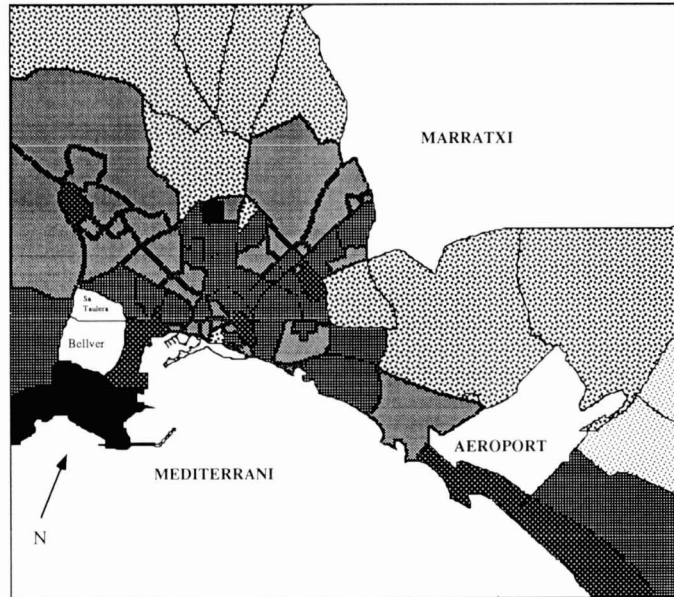
Els barris amb alta immigració (entre el 18,24% i el 23,64%) són:

el Fortí, Foners, Santa Catalina, Can Pere Antoni, Mare de Déu de Lluc, la Indioteria (urbà), el Camp d'en Serralta, el Camp Redó, Son Rapinya, Son Peretó, el Coll d'en Rebassa, Son Cotoner, Sant Jaume, Son Serra-la Vileta, Son Cladera, el Rafal Nou, la Calatrava, Can Capes, Sant Nicolau, Cal Capiscol, Son Vida, Son Fortesa Nord, Son Oliva, Son Roca, Puig de Sant Pere, el Jonquet, Plaça de Toros, Son Flor, Son Dameto, el Polígon de Llevant, los Almendros, Son Ximelis i las Maravillas.

D'aquests barris, n'hi ha un que és del grup dels residencials: Son Vida; n'hi ha dos que pertanyen al conjunt dels turístics: el Coll d'en Rebassa i las Maravillas; cinc de representants del casc antic; tres, de l'eixample; i la resta (vint), de les barriades.


Vegem quines diferències hi ha amb l'interval d'alta immigració per al conjunt de tota la població.

Hi trobam barris com ara Santa Catalina i el Camp Redó, que per al conjunt de la immigració donen percentatges més baixos que per a la immigració femenina. I també hi trobam barris que per a la immigració de les dones pertanyen al grup d'alta immigració, i que per a la suma d'homes i dones immigrants formen part de la categoria següent, que



DISTRIBUCIO DE LA IMMIGRACIO A PALMA PER BARRIS (84)
 FONT: NEGOCIAT DE POBLACIO DE L'AJUNTAMENT DE PALMA, 1990
 Elaboració personal

$X=35,69$
 $\sigma=10,62$



és la de molt alta immigració, que són: el Jonquet, Son Ximelis i las Maravillas.

Vegem seguidament quins són els barris que componen aquesta categoria d'immigració molt alta (amb un percentatge d'immigració femenina entre el 23,64% i el 29,04%):

Son Xigala, l'Arenal, el Sindicat, Can Pastilla, la Llotja-el Born, Son Gotleu, Son Armadams, el Terreno i la Bonanova.

Aquests barris es poden classificar de la manera següent: un de residencial: la Bonanova; dos del casc antic: el Sindicat i la Llotja-el Born; un de l'eixample: Son Armadams; dos de les barriades: Son Xigala i Son Gotleu; tres de turístics: l'Arenal, Can Pastilla i el Terreno.

La diferència pel que fa al grup d'alta immigració entre homes i dones és que ara no apareixen barris com Son Ximelis i las Maravillas, que ja han fet acte

de presència a l'anterior categoria d'alta immigració. Al contrari, apareix el barri de la Llotja-el Born, que per al conjunt de la població ocupava un lloc a l'interval anterior, el d'alta immigració. Una altra diferència és la de l'aparició del barri de la Bonanova, que en la classificació general ocupava un lloc entre els barris d'altíssima immigració.

Els barris que componen la categoria d'altíssima immigració (més d'un 29,04%) són els tres barris turístics de ponent, que enllacen amb les zones turístiques del municipi veí de Calvià:

Portopí, Sant Agustí i Cala Major.

Podem avançar, vist això, que les diferències entre la distribució espacial de la immigració femenina i la general no són molt notables, si bé hem de dir que hi ha modificacions com les que hem exposat (mapa 3).

2.2.3. La immigració femenina menys la masculina

Per conèixer una mica més la diferència entre el nombre d'immigrants femenines i el nombre d'immigrants masculins, hem restat per a cada barri el percentatge d'homes de fora al percentatge de dones, i després hem establert un ordre de menor a major, i els hem classificat en cinc categories: predomini important de dones, predomini de dones, escassa diferència entre homes i dones, predomini d'homes, predomini important d'homes.

Els barris amb un predomini important de dones immigrades són:

Son Malferit, Son Riera i Jaume III.

Son Malferit és un barri amb molt poca població: seixanta-cinc persones en total, de les quals, onze són dones immigrades, i set són homes immigrants, per tant, no és molt significatiu.

Els altres dos barris següents mostren unes diferències substancials quant a les característiques socials i urbanes que presenten: Son Riera, o Son Banya, i Jaume III.

El grup dels que hem qualificat com a barris on hi ha predomini de dones està integrat per aquests barris:

la Llotja-el Born, el Camp Redó, Son Dameto, el Polígon de Llevant, Santa Catalina, Son Flor i Gènova.

Hi trobam un barri residencial: Gènova, dos barris del casc antic, i tres barris del conjunt de barriades.

En tercer lloc comentam el grup que representa la major part de la ciutat, que és el que presenta una escassa diferència entre immigració femenina i masculina, l'interval va des de la mitjana menys una desviació estàndard fins a la mitjana més una desviació estàndard, i s'inclouen dins aquest grup els barris següents:

Sant Jaume, Son Dureta, Son Armadams, l'Olivera, Amanecer, la Soledat Sud, Bons Aires, Plaça de Toros, Can Capes, Puig de Sant Pere, Marquès de la Font Santa, el Terreno, el Mercat, el Camp d'en Serralta, la Indioteria (urbà), Sant Nicolau, los Almendros, Son Rapinya, Mare de Déu de Lluc, la

Indioteria (rural), Montisíon, el Sindicat, Arxiduc, Can Pastilla, Sant Agustí, Foners, Can Pere Antoni, Son Peretó, Pere Garau, Son Roca, Son Sardina, Plaça dels Patins, Son Canals, Son Espanyolet, Son Fortesa Nord, Son Serra-la Vileta, l'Arenal, la Casa Blanca, la Bonanova, Son Gotleu, els Hostalets, Son Xigala, la Missió, el Rafal Vell, Son Oliva, la Calatrava, Son Ferriol, el Fortí, la Seu, el Molinar, Establiments, la Soledat Nord, Son Cladera, el Coll d'en Rebassa, el Viver, Son Cotoner, el Secar de la Real, Son Vida, Son Ximelis, Portopí, las Maravillas, Cala Major, l'Aranjassa i el Pil·larí.

En total, són seixanta-tres barris de totes les característiques

Amb un lleuger predomini d'homes tenim els barris següents:

Cort, el Rafal Nou, Sant Jordi, Cal Capiscol, Son Anglada, Son Espanyol i el Jonquet.

Tres pertanyen al grup de barriades i dos al grup de barris agraris: Son Espanyol i Sant Jordi. Cort i el Jonquet pertanyen al casc antic.

Finalment, resta el grup amb un predomini important d'homes. Aquest grup és format per aquests barris:

Estadi Balear, Can Capes i Son Rullan.

Els tres pertanyen a la classificació de barriades. Cal dir que Son Rullan és un barri amb una important presència de militars, i aquesta podria ser una explicació de la major proporció d'homes immigrants.

3. La distribució de la immigració i el lloc d'origen

Abans de començar a parlar dels grups de barris en què hem dividit el municipi de Palma: casc antic, eixample, barriades, barris residencials, barris turístics, barris rurals, començarem per exposar una visió sobre l'origen dels habitants de Palma en conjunt.

En principi, hem tingut en compte tres orígens: la CAIB, l'Estat espanyol, i l'estranger, i hem elaborat el gràfic següent a partir d'aquestes dades:

Taula I

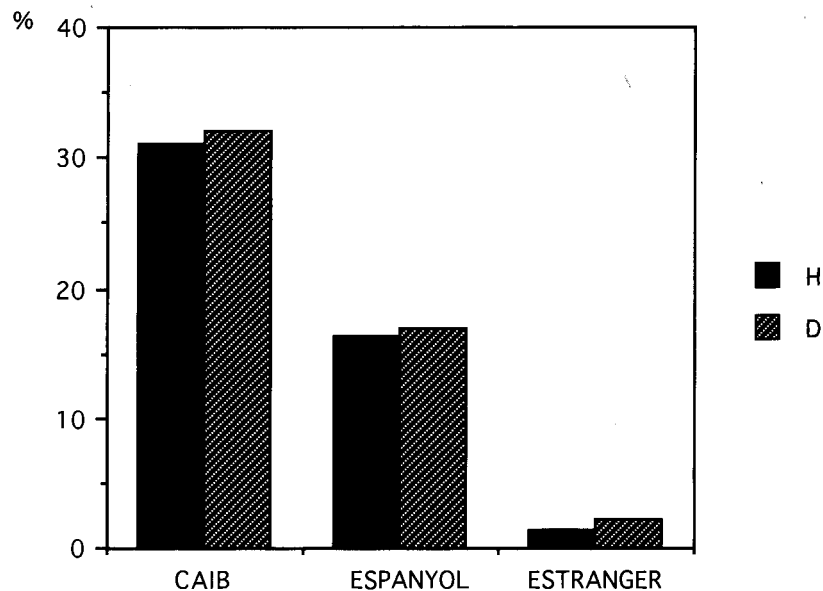
ORIGEN	% HOMES	% DONES	TOTAL
CAIB	30,99	32,01	63,00
EST. ESPANYOL	16,39	16,98	33,37
ESTRANGER	1,47	2,13	3,60

Font: Ajuntament de Palma (1989).

Elaboració personal

Fig. 5

PROCEDENCIA DELS HABITANTS DE PALMA PER SEXES, 1989



Font: Negociat de Poblacio de l'Ajuntament de Palma.
Elaboració personal

Taula II: Importància del lloc d'origen de la immigració a Palma per sexes

DONES		%	HOMES		%
1. ANDALUSIA	6,09		1. ANDALUSIA	5,97	
2. CAST.-MANXA	1,89		2. CAST.-MANXA	1,94	
3. CATALUNYA	1,81		3. CATALUNYA	1,66	
4. VALÈNCIA	1,12		4. VALÈNCIA	1,07	
5. CAST.-LLEÓ	1,03		5. MÚRCIA	0,99	
6. MÚRCIA	1,00		6. MADRID	0,97	
7. MADRID	0,99		7. CAST.-LLEÓ	0,97	
8. EXTREMADURA	0,61		8. EXTREMADURA	0,64	
9. GALÍCIA	0,59		9. GALÍCIA	0,53	
10. AMÈRICA LL.	0,55		10. AMÈRICA LL.	0,50	
11. ARAGÓ	0,35		11. ARAGÓ	0,31	
12. FRANÇA	0,34		12. FRANÇA	0,22	
13. REGNE UNIT	0,29		13. REGNE UNIT	0,21	
14. PAÍS BASC	0,24		14. ÀFRICA	0,11	
15. E. NÒRDICA	0,22		15. ASTÚRIES	0,15	
16. RESTA EUROPA	0,20		16. PAÍS BASC	0,18	
17. ASTÚRIES	0,19		17. E. NÒRDICA	0,16	
18. ÀFRICA	0,18		18. RESTA EUROPA	0,15	
19. RFA	0,15		19. RFA	0,11	
20. CEUTA-MELILLA	0,13		20. CEUTA-MELILLA	0,10	
21. CANÀRIES	0,10		21. CANTÀBRIA	0,07	
22. CANTÀBRIA	0,09		22. CANÀRIES	0,07	
23. NAVARRA	0,09		23. NAVARRA	0,06	
24. N. AMÈRICA	0,07		24. N. AMÈRICA	0,05	
25. LA RIOJA	0,06		25. LA RIOJA	0,14	
26. ÀSIA I OCEANIA	0,03		26. ÀSIA I OCEANIA	0,03	
27. PORTUGAL	0,03		27. PORTUGAL	0,03	
28. E. DE L'EST	0,03		28. ORIENT MITJÀ	0,01	
29. ORIENT MITJÀ	0,03		29. E. DE L'EST	0,02	

Queda clar que el principal lloc d'origen de la immigració és l'Estat espanyol, i que si hi ha més dones que homes, la diferència és gairebé insignificant.

Ara bé, en el conjunt d'originaris de l'estranger, que representen el 3,60% (una xifra prou considerable per ser d'abans de la posada en vigor de l'Acta única europea), podem veure una diferència significativa entre homes i dones: les dones són el 59,6% del total de la immigració estrangera, i els homes, el 40,83.

Ara, detallarem més els possibles llocs d'origen, considerant les variables que hem exposat al principi.

Font: Ajuntament de Palma (1989).
Elaboració personal

Ens podem adonar que hi ha diferències entre els principals orígens segons que la immigració sigui femenina o masculina.

Ara exposarem de major a menor quina és la diferència entre dones i homes immigrants a Palma per a cada un dels llocs d'origen:

Taula III

ORIGEN	% DE DONES SOBRE EL TOTAL D'IMMIGRANTS
1. E. NÒRDICA	75,90
2. E. DE L'EST	75,75
3. REGNE UNIT	66,04
4. RESTA EUROPA	64,46
5. FRANÇA	61,81
6. N. AMÈRICA	61,25
7. RFA	59,76
8. NAVARRA	59,10
9. CANTÀBRIA	55,66
10. LA RIOJA	55,12
11. GALÍCIA	54,77
12. ASTÚRIES	54,77
13. I. BALEARS	54,56
14. ARAGÓ	53,22
15. PORTUGAL	53,17
16. PAÍS BASC	52,67
17. AMÈRICA LL.	52,34
18. CATALUNYA	52,12
19. CAST.-LLEÓ	51,60
20. MÚRCIA	50,81
21. ÀSIA I OCEANIA	50,60
22. ANDALUSIA	50,47
23. CIUTAT	49,92
24. MADRID	49,91
25. CAST.-MANXA	49,33
26. I. CANÀRIES	49,20
27. ÀFRICA	48,94
28. EXTREMADURA	48,78
29. VALÈNCIA	48,73
30. CEUTA-MELILLA	47,22
31. ORIENT MITJÀ	42,96

Font: Ajuntament de Palma (1989).
Elaboració personal

No es pot deixar de comentar la característica més important que s'extreu de la taula, que és la importància de la presència femenina europea, i gairebé d'una manera «escandalosa» l'alt percentatge de dones nòrdiques. Aquesta realitat pot donar lloc a

moltes interpretacions sociològiques respecte de les relacions dels autòctons amb les visitants estrangeres, perquè, de fet, és una realitat que els alts percentatges de presència femenina, excepte pel que fa a Europa de l'Est, provenen dels països tradicionalment consumidors de l'oferta turística mallorquina. Tampoc no podem oblidar, en aquest sentit, la presència de professionals estrangers del turisme a Mallorca.

La taula, en certa manera, pot donar lloc a una possible hipòtesi, que consisteix a relacionar la mobilitat femenina amb un cert grau de desenvolupament i alliberament de la dona. Sobretot, si tenim dades d'immigració regularitzada.

Una vegada que hem vist de forma esquemàtica les diferències entre sexes de l'origen dels immigrants, vegem per als conjunts de barris quina és la situació de la immigració femenina.

3.2. Distribució de la immigració femenina segons origen per grups de barris

El principal lloc d'origen de la immigració és, per als sis conjunts de barris, Andalusia.

El segon és Catalunya per al casc antic, l'eixample i els barris residencials. Per a les barriades, les zones turístiques i els barris rurals, el lloc d'origen que ocupa el segon lloc és Castella-La Manxa.

El tercer lloc d'origen és més diversificat: per al casc antic tenim València; per a l'eixample, Castella-La Manxa; per al conjunt de barriades i barris rurals, Múrcia; per als residencials, Madrid; i per als turístics, Catalunya.

Castella-Lleó ocupa el quart lloc per al casc antic, els barris residencials i turístics; i Catalunya per a les barriades i per als barris rurals.

En cinquè lloc trobam Madrid per al casc antic i els barris turístics; València per a l'eixample i les barriades. Apareix un lloc d'origen estranger en cinquè lloc: el Regne Unit per als barris residencials i, curiosament, rurals.

Al lloc sisè trobam València per als barris residencials, turístics i rurals; Castella-Lleó per a l'eixample i les barriades; i Múrcia per al casc antic.

En setena posició, hi ha Múrcia per a l'eixample i els barris residencials; Madrid per a les barriades i les zones rurals; Castella-La Manxa per al casc antic; i el Regne Unit per als barris turístics.

En vuitè lloc apareix Llatinoamèrica per als quatre grups: casc antic, eixample, barris turístics i rurals; Extremadura per a les barriades; i Castella-La Manxa per als barris residencials.

En novena posició, hi ha molta diversitat: Galícia per a l'eixample i les barriades; Extremadura per al casc antic; Llatinoamèrica per a les zones residencials; Europa Nòrdica per als barris turístics; i Castella-Lleó per als barris rurals.

I al desè lloc també hi ha una diversitat semblant: Galícia ocupa aquesta posició per al casc antic i els barris turístics; Extremadura per a l'eixample; Llatoamèrica per a les barriades; apareix l'origen de la resta d'Europa per als barris residencials i rurals. Aquestes deu primeres posicions ens donen una idea de quina és la distribució diferencial de la immigració.

Taula IV

CASC ANTIC	EIXAMPLE	BARRIADES	RESIDENCIALS	TURÍSTICS	RURALS
1. ANDALUSIA	1. ANDALUSIA	1. ANDALUSIA	1. ANDALUSIA	1. ANDALUSIA	1. ANDALUSIA
2. CATALUNYA	2. CATALUNYA	2. CAST-MANXA	2. CATALUNYA	2. CAST-MANXA	2. CAST-MANXA
3. VALÈNCIA	3. CAST-MANXA	3. MÚRCIA	3. MADRID	3. CATALUNYA	3. MÚRCIA
4. CAST-LLEÓ	4. MADRID	4. CATALUNYA	4. CAST-LLEÓ	4. CAST-LLEÓ	4. CATALUNYA
5. MADRID	5. VALÈNCIA	5. VALÈNCIA	5. REGNE UNIT	5. MADRID	5. REGNE UNIT
6. MÚRCIA	6. CAST-LLEÓ	6. CAST-LLEÓ	6. VALÈNCIA	6. VALÈNCIA	6. VALÈNCIA
7. CAST-MANXA	7. MÚRCIA	7. MADRID	7. MÚRCIA	7. REGNE UNIT	7. MADRID
8. AMÈRICA LL.	8. AMÈRICA LL.	8. EXTREMA-DURA	8. CAST-MANXA	8. AMÈRICA LL.	8. AMÈRICA LL.
9. EXTREMA-DURA	9. GALÍCIA	9. GALÍCIA	9. AMÈRICA LL.	9. E. NÒRDICA	9. CAST-LLEÓ
10. GALÍCIA	10. EXTREMA-DURA	10. AMÈRICA LL.	10. RESTA EUROPA	10. GALÍCIA	10. RESTA EUROPA
11. PAÍS BASC	11. FRANÇA	11. ARAGÓ	11. EXTREMA-DURA	11. MÚRCIA	11. GALÍCIA
12. ARAGÓ	12. ARAGÓ	12. FRANÇA	12. GALÍCIA	12. EXTREMA-DURA	12. FRANÇA
13. FRANÇA	13. PAÍS BASC	13. PAÍS BASC	13. PAÍS BASC	13. RESTA EUROPA	13. EXTREMA-DURA
14. ÀFRICA	14. ASTÚRIES	14. ASTÚRIES	14. E. NÒRDICA	14. RFA	14. RFA
15. CEUTA-MELILLA	15. REGNE UNIT	15. CEUTA-MELILLA	15. RFA	15. FRANÇA	15. E. NÒRDICA
16. ASTÚRIES	16. ÀFRICA	16. ÀFRICA	16. FRANÇA	16. ARAGÓ	16. ÀFRICA
17. I CANÀRIES	17. E. NÒRDICA	17. REGNE UNIT	17. ÀFRICA	17. ASTÚRIES	17. ARAGÓ
18. RESTA EUROPA	18. RESTA EUROPA	18. E. NÒRDICA	18. ARAGÓ	18. PAÍS BASC	18. PAÍS BASC
19. REGNE UNIT	19. CEUTA-MELILLA	19. RESTA EUROPA	19. ASTÚRIES	19. ÀFRICA	19. ASTÚRIES
20. PORTUGAL	20. RFA	20. RFA	20. N. AMÈRICA	20. N. AMÈRICA	20. CEUTA-MELILLA
21. CANTÀBRIA	21. I CANÀRIES	21. I CANÀRIES	21. ÀSIA I OCEANIA	21. CANTÀBRIA	21. I CANÀRIES
22. E. NÒRDICA	22. CANTÀBRIA	22. NAVARRA	22. I CANÀRIES	22. I CANÀRIES	22. NAVARRA
23. NAVARRA	23. NAVARRA	23. CANTÀBRIA	23. NAVARRA	23. NAVARRA	23. E. DE L'EST
24. RFA	24. LA RIOJA	24. N. AMÈRICA	24. PORTUGAL	24. E. DE L'EST	24. N. AMÈRICA
25. N. AMÈRICA	25. N. AMÈRICA	25. LA RIOJA	25. E. DE L'EST	25. ÀSIA I OCEANIA	25. LA RIOJA
26. LA RIOJA	26. ÀSIA I OCEANIA	26. PORTUGAL	26. CANTÀBRIA	26. LA RIOJA	26. PORTUGAL
27. ÀSIA I OCEAN.	27. E. DE L'EST	27. ÀSIA I OCEANIA	27. ORIENT MITJÀ	27. ORIENT MITJÀ	27. ÀSIA I OCEANIA
28. ORIENT MITJÀ	28. PORTUGAL	28. E. DE L'EST	28. LA RIOJA	28. CEUTA-MELILLA	28. CANTÀBRIA
29. E. DE L'EST	29. ORIENT MITJÀ	29. ORIENT MITJÀ	29. CEUTA-MELILLA	29. PORTUGAL	29. ORIENT MITJÀ

Font: Ajuntament de Palma (1989).
Elaboració personal

4. La immigració il·legal

Quant a aquest tipus d'immigració, que tantes vegades s'ha identificat injustament com a delictiva, podem dir que en general és viscuda per persones que vénen fugint de la fam, de l'atur crònic, de les precàries condicions de vida. El nivell de qualificació és baix o molt baix. Aquest col·lectiu es veu representat majoritàriament per la immigració africana, sobretot marroquina, també es fa present, en un sector menor, la immigració portuguesa, llatinoamericana, asiàtica i, a vegades, de l'Est europeu. En els casos del Marroc i Portugal, la proximitat geogràfica afavoreix l'entrada d'aquestes persones, en altres casos, han de comptar amb xarxes organitzades per poder emprendre el viatge i arribar a establir-se a l'Estat espanyol. És aquest darrer col·lectiu el que pateix les condicions de vida més poc afavorides, des de la majoria dels punts de vista, ja siguin laborals, d'habitatge, de rebuig social, etc.

Segons algunes enquestes aplicades a treballadors del Tercer Món residents a Espanya (COLECTIVO IOE 1987, SOLE Y HERRERA 1991 i MARRODAN Y OTROS 1991), la majoria rep una remuneració que es troba per sota del salari mitjà espanyol, i són molt més baixos els ingressos dels africans que els dels llatinoamericans i asiàtics. Aplicant els criteris de pobresa utilitzats a la Comunitat Europea, la meitat dels immigrants seria pobre (resta inferior a la meitat de la mitjana) i un de cada tres es trobaria en situació d'extrema pobresa.

Pel que fa a les dones, aquestes sofreixen, segons diversos estudis, una especial marginació en el cas de

les magribís i les asiàtiques, ja que coneixen la llengua de la zona d'acollida en menor proporció que els homes, i això hi repercuteix desfavorablement.

Som davant un fenomen migratori on l'absència de dades reals i oficials és una característica.

Respecte de Mallorca, només apuntam el tema, a partir d'un gran desconeixement, però no podem deixar de constatar el fet.

Les dades que tenim són molt precàries, han estat facilitades per la Delegació de Govern i estan extretes dels expedients de regularització (la regularització és un procés obert des del 10 de juny de 1991 fins al 10 de desembre del mateix any), que no està acabat. Les dades que ens han facilitat arriben fins al 23 d'octubre passat.

A Mallorca hi ha hagut un total de 1.708 sol·licituds, de les quals 1.171 són d'homes i 537 són de dones.

Un altre aspecte important pel que fa a les Balears és el que fa referència al permisos de treball concedits durant l'any 1990 i fins al 18 de setembre de 1991:

Homes	3.771
Dones	5.375
Total	9.146

Es pot intuir que la majoria d'africans són homes, es pot conèixer d'una manera intuïtiva el cas de les treballadores de casa filipines, etc., però, a hores d'ara nom'ha estat possible aconseguir el lloc d'origen per sexes de les persones que demanen el permís de treball o la sol·licitud de regularització, però consider que és un camp molt interessant per anar estudiant.

Bibliografia

AJUNTAMENT DE PALMA (1989): *Dades per a un diagnòstic social de la ciutat*. «Instruments de Treball Social». Ajuntament de Palma. Palma.

CARBONERO, M. A., SALVÀ, P. A. (1989): «Aspectes geogràfics de la immigració a les Balears». A *Les Migracions*. Quaderns «Cultura Fi de Segle». Ajuntament de Palma, Palma.

IBAE (1988): *Padró municipal d'habitants 1986*, volum II. Mallorca. Govern Balear. Palma.

IBAE (1989): *Les migracions a les Illes Balears*. «Quaderns d'Estadística». Govern Balear. Palma.

IOE (1991): *Migraciones internacionales con fines de empleo. Trabajadoras de servicio doméstico en Madrid, España*. Oficina Internacional del Trabajo. Ginebra.

RIPOLL MARTÍNEZ, A. (1992): «Distribució espacial de la immigració a Palma». A *Immigració, racisme i xenofòbia*. Editat per Justícia i Pau. Ed. El Tall. Palma.

IMMIGRACIO PER BARRIS I SEXES

vier, 30 octu 1992 12:29

BARRI	TOTAL H.	TOTAL D.	TOTAL	%H. imm.	%D. imm	%H+D IMMIG
1 Puig de Sant Pere	250	278	528	19,70	21,78	41,48
2 Jaume III	1290	1535	2825	11,75	16,49	28,24
3 La llotja/Born	1021	1044	2065	20,68	24,64	45,32
4 Sant Jaume	797	1028	1825	17,20	19,73	36,93
5 Sant Nicolau	421	514	935	19,03	20,96	39,99
6 Cort	468	487	955	18,32	17,38	35,70
7 La Seu	296	340	636	10,53	10,69	21,22
8 Monti-sion	493	587	1080	13,43	14,92	28,35
9 La Calatrava	755	818	1573	20,06	20,32	40,38
10 Sindicat.	1983	2116	4099	22,65	24,10	46,75
11 Mercat	1144	1310	2454	14,29	16,28	30,57
12 La Missió	753	863	1616	14,72	15,03	29,75
13 Plaça dels Patins	2277	2600	4877	15,00	16,05	31,05
14 Sant Agustí	944	955	1899	29,24	30,55	59,79
15 Cala Major	1506	1423	2929	31,41	30,69	62,10
16 Porto Pi	985	931	1916	30,59	30,07	60,66
17 Bonanova	2142	2174	4316	28,24	28,82	57,06
18 Gènova	934	982	1916	14,35	17,06	31,41
19 Terreno	1801	1917	3718	25,42	27,43	52,85
20 Bellver						
21 Son Armadans	2693	2907	5600	22,66	25,00	47,66
22 La Taulera						
23 Son Espanyolet	2785	3014	5799	14,79	15,58	30,37
24 Son Dureta	512	557	1069	13,29	15,82	29,11
25 Santa Catalina	4458	5000	9458	15,84	18,84	34,68
26 Es Jonquet	430	413	843	23,98	21,94	45,92
27 Son Peretó	139	112	251	18,32	19,52	37,84
28 Son Flor	265	256	521	19,38	22,26	41,64
29 Son Serra/La Vileta	2687	2666	5353	19,12	19,78	38,90
30 Son Roca	841	856	1697	20,21	21,33	41,54
31 Son Ximelis	1626	1537	3163	23,55	23,14	46,69
32 Son Anglada	290	271	561	19,03	17,11	36,14
33 Son Rapinya.	928	1033	1961	17,84	19,42	37,26
34 Los Almendros	1649	1617	3266	21,39	22,98	44,37
35 Son Xigala.	346	311	657	23,76	24,07	47,83
36 Son Vida	138	136	274	21,42	21,05	42,47
37 Son Cotoner	4936	4868	9804	19,92	19,70	39,62
38 Son Dameto	233	255	488	19,09	22,38	41,47
39 Camp d'en Serralta	5762	6296	12058	17,09	19,07	36,16
40 El Fortí	3423	3663	7086	18,12	18,30	36,42
41 Secar de la Real	602	574	1176	7,45	7,14	14,59
42 Establiments	1451	1528	2979	9,06	9,16	18,22
43 Son Espanyol	192	212	404	11,35	9,38	20,73
44 Son Sardina	947	983	1930	8,84	9,93	18,77
45 Ca's Capiscol	3439	3360	6799	22,64	21,04	43,68
46 Camp Rodó	5129	5426	10555	15,56	19,14	34,70
47 Bons Aires	8929	9774	18703	15,69	17,93	33,62
48 Plaça de Toros	6570	6742	13312	19,80	21,98	41,78
49 Son Oliva	2240	2230	4470	20,98	21,27	42,25
50 Amanecer	167	177	344	10,28	12,57	22,85
51 S'Olivera	1030	1088	2118	15,10	17,42	32,52
52 S'Indioteria (urbà)	1778	1755	3533	17,09	19,04	36,13
53 S'Indioteria (rural)	486	533	1019	11,51	13,05	24,56
54 Arxiduc	2884	3296	6180	13,08	14,46	27,54
55 Marquès de la Fonts	2621	2824	5445	12,50	14,51	27,01
56 Son Rullan	201	184	385	21,24	17,09	38,33
57 Verge de Lluc	1193	1251	2444	17,39	18,94	36,33
58 Son Cladera	2286	2187	4473	20,18	20,16	40,34
59 Es Vivero	2441	2426	4867	19,29	13,33	32,62
60 Es Rafal Nou	1586	1517	3103	21,31	20,28	41,59
61 Es Rafal Vell	4055	4082	8137	17,46	17,75	35,21

DONA, TERRITORI I SOCIETAT

IMMIGRACIO PER ORIGENS A PALMA,

vier, 30 octu 1992 12:30

ORIGEN	HOMES	%HOMES	DONES	%DONES	TOTAL	%TOTAL
1 CIUTAT	82649	25,90	82407	25,83	165056	51,73
2 BALEARS	17570	5,51	21103	6,61	38673	12,12
3 PAIS BASC	708	0,22	788	0,25	1496	0,47
4 CAST-MANXA	6214	1,95	6051	1,90	12265	3,84
5 VALENCIA	3763	1,18	3577	1,12	7340	2,30
6 ANDALUSSIA	19065	5,98	19434	6,09	38499	12,07
7 CAST-LLEO	3094	0,97	3299	1,03	6393	2,00
8 EXTREMADURA	2066	0,65	1968	0,62	4034	1,26
9 CATALUNYA	5323	1,67	5795	1,82	11118	3,48
10 GALICIA	1691	0,53	1885	0,59	3576	1,12
11 ARAGO	993	0,31	1130	0,35	2123	0,67
12 RIOJA	175	0,05	215	0,07	390	0,12
13 MADRID	3171	0,99	3160	0,99	6331	1,98
14 MURCIA	3103	0,97	3206	1,00	6309	1,98
15 NAVARRA	200	0,06	289	0,09	489	0,15
16 ASTURIES	512	0,16	620	0,19	1132	0,35
17 CANARIES	353	0,11	342	0,11	695	0,22
18 CANTABRIA	235	0,07	295	0,09	530	0,17
19 CEUTA-MELILL	485	0,15	434	0,14	919	0,29
20 FRANÇA	677	0,21	1096	0,34	1773	0,56
21 REGNE UNIT	490	0,15	953	0,30	1443	0,45
22 PORTUGAL	96	0,03	109	0,03	205	0,06
23 RFA	340	0,11	505	0,16	845	0,26
24 E.NORDICA	226	0,07	712	0,22	938	0,29
25 E. DE L'EST	32	0,01	100	0,03	132	0,04
26 RESTE EUROPA	361	0,11	655	0,21	1016	0,32
27 AFRICA	603	0,19	578	0,18	1181	0,37
28 N.AMERICA	155	0,05	245	0,08	400	0,13
29 LL.AMERICA	1604	0,50	1762	0,55	3366	1,06
30 ORIENT MITJA	77	0,02	58	0,02	135	0,04
31 ASSIA I OCEA.	122	0,04	125	0,04	247	0,08

IMMIGRACIO PER BARRIS I SEXES

vier, 30 octu 1992 12:29

BARRI	TOTAL H.	TOTAL D.	TOTAL	%H. imm.	%D. imm	%H+D IMMIG
62 Son Fortesa Nord	976	967	1943	20,48	21,20	41,68
63 Hostalets	1047	1119	2166	14,63	14,95	29,58
64 Son Fortesa	1597	1608	3205	17,57	14,21	31,78
65 Son Gotleu	3711	3743	7454	24,31	24,65	48,96
66 Can Capes	703	722	1425	18,77	20,95	39,72
67 Son Canals	2287	2398	4685	13,61	14,64	28,25
68 La Soletat Nord	3826	3854	7680	14,12	14,21	28,33
69 Estadi Balear	69	72	141	10,63	7,80	18,43
70 Pere Garau	11865	12590	24455	14,00	15,18	29,18
71 Foners	6956	7305	14261	17,02	18,32	35,34
72 Polígon de LLevant	3863	3860	7723	19,80	22,96	42,76
73 La Soletat Sud	1066	1167	2233	14,10	16,36	30,46
74 Son Malferit	28	37	65	10,76	16,92	27,68
75 Can Pere Antoni	119	125	244	17,69	18,93	36,62
76 El Molinar	2247	2256	4503	17,21	17,36	34,57
77 Coll de'n Rebassa	3300	3294	6594	19,79	19,68	39,47
78 Son Riera	214	213	427	6,32	12,41	18,73
79 Ca'n Pastilla	1294	1331	2625	23,19	24,53	47,72
80 Aeroport	28	22	50	34,00	18,00	52,00
81 Las Maravillas	759	679	1438	24,05	23,42	47,47
82 S'Arenal	2556	2511	5067	23,44	24,07	47,51
83 Es Píllarí	416	427	843	16,44	15,64	32,08
84 Son Ferriol	2218	2227	4445	11,38	11,63	23,01
85 S'Aranjassa	176	197	373	6,16	5,04	11,20
86 Sant Jordi	792	851	1643	5,99	4,96	10,95
87 Sa Casa Blanca	340	299	639	7,98	8,61	16,59
88 Zona Portuària	38	30	68	36,76	16,17	52,93