



**Observatori**  
Municipal de la Igualtat

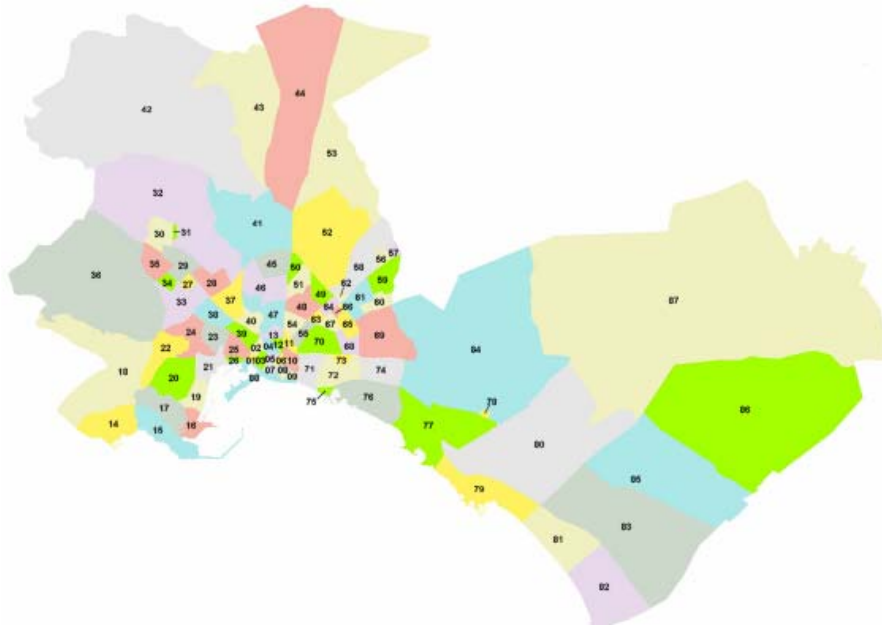
# **POBLACIÓ PER BARRIS DE PALMA**

Padró municipal de l'Ajuntament de Palma  
1-1-2008

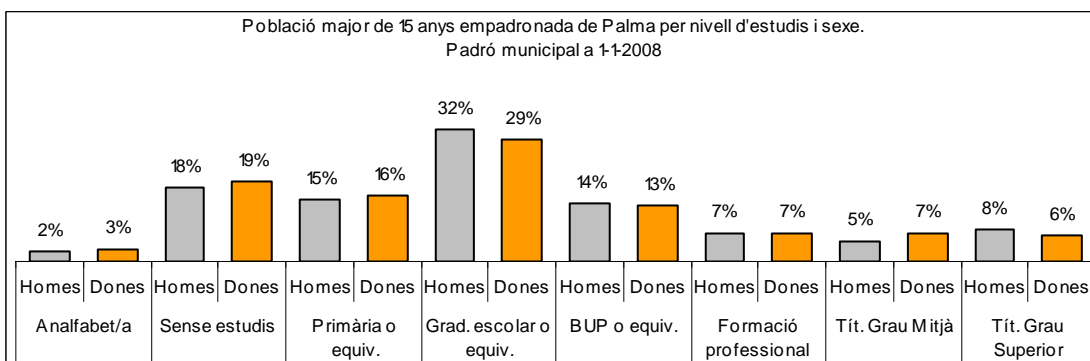
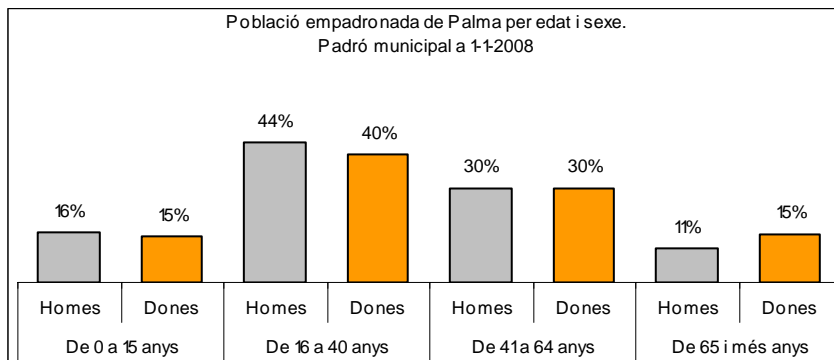


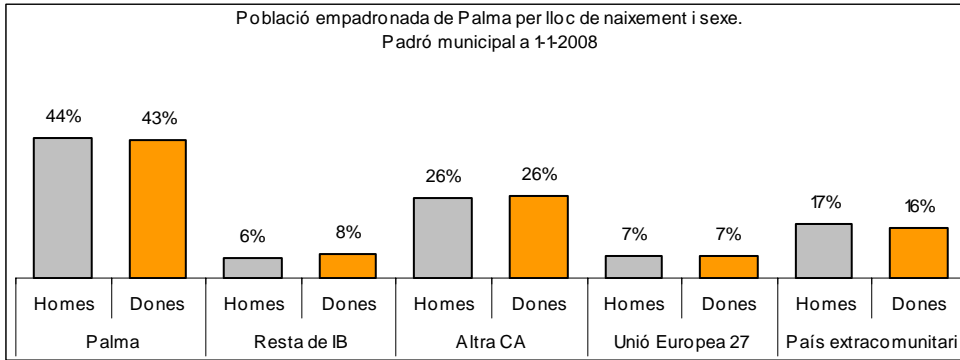
## PALMA

### 1. Mapa de Palma

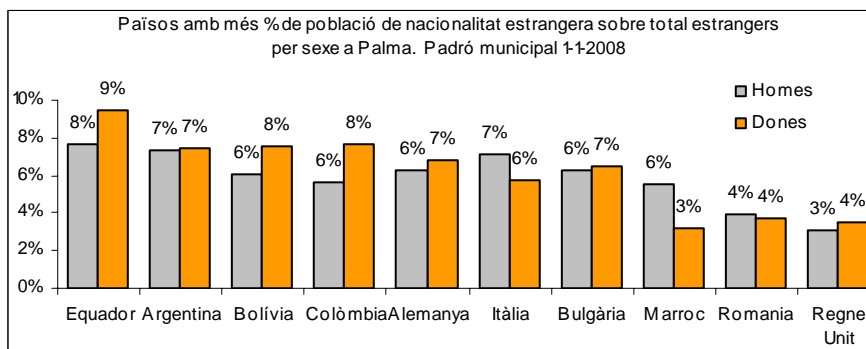
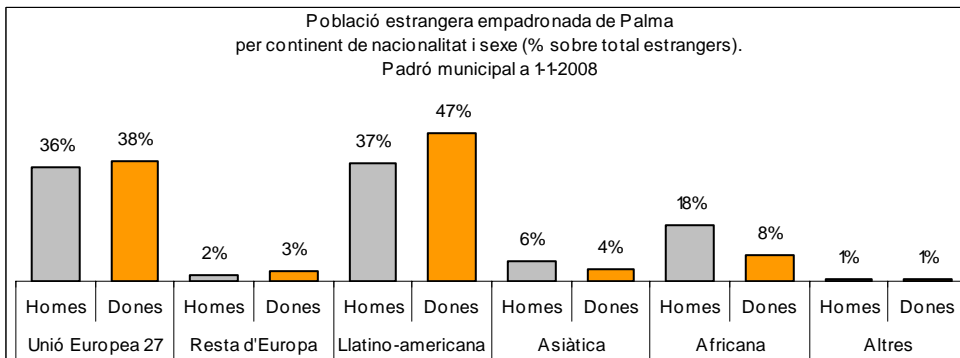
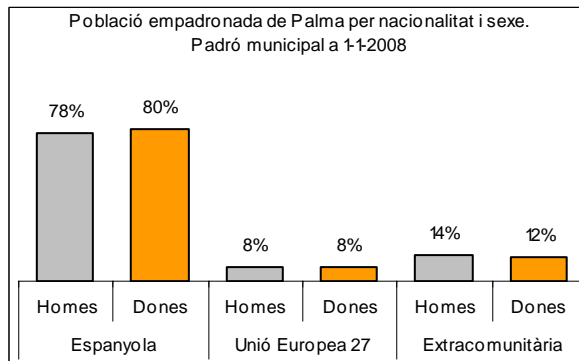


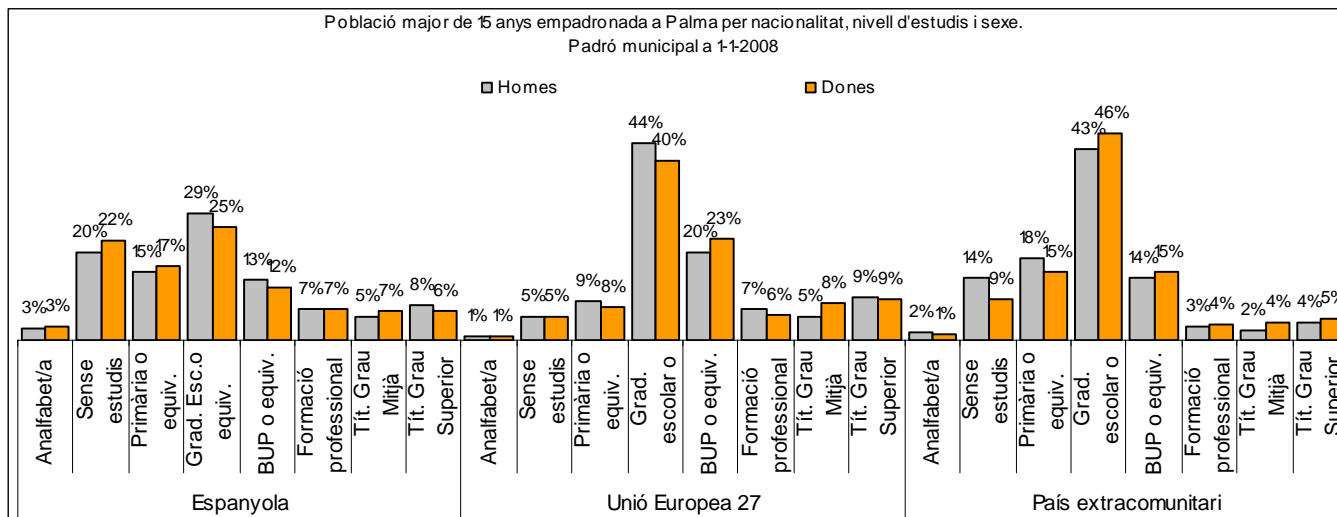
### 2. Gràfics de població general





### 3. Gràfics de població de nacionalitat estrangera





#### 4. Taules de població

Nacionalitat	Palma			% sobre total població			% sobre nacionalitat estrangera		
	Total	Homes	Dones	Total	Homes	Dones	Total	Homes	Dones
<b>Total població</b>	<b>413.781</b>	<b>204.104</b>	<b>209.677</b>	<b>100</b>	<b>100</b>	<b>100</b>	-	-	-
Espanyola	327.575	159.770	167.805	79,2	78,3	80,0	-	-	-
<b>Estrangera</b>	<b>86.206</b>	<b>44.334</b>	<b>41.872</b>	<b>20,8</b>	<b>21,7</b>	<b>20,0</b>	<b>100</b>	<b>100</b>	<b>100</b>
Unió Europea 27	31.712	15.900	15.812	7,7	7,8	7,5	36,8	35,9	37,8
Restat d'Europa	2.322	945	1.377	0,6	0,5	0,7	2,7	2,1	3,3
Llatinoamericana	36.101	16.622	19.479	8,7	8,1	9,3	41,9	37,5	46,5
Asiàtica	4.345	2.721	1.624	1,1	1,3	0,8	5,0	6,1	3,9
Africana	11.197	7.860	3.337	2,7	3,9	1,6	13,0	17,7	8,0
Altres nacionalitats	529	286	243	0,1	0,1	0,1	0,6	0,6	0,6

Superfície en hectàrees i densitats (persones/hectàrees)										
Zona estadística	Total hectàrees	Dens. població total			Dens. nacionalitat estrangera			Dens. nacionalitat extracomunitària		
		Total	Homes	Dones	Total	Homes	Dones	Total	Homes	Dones
Palma	21.355,8	19,4	9,6	9,8	4,0	2,1	2,0	2,6	1,3	1,2

Font: Elaboració pròpia a partir de dades del Padró municipal a 1-1-2008. Ajuntament de Palma

## Índex dels barris i sectors de Serveis Socials

SECTOR CIUTAT ANTIGA		
Codi	Barri	Pàg.
001	Es Puig de Sant Pere	7
002	Jaume III	10
003	La Llotja-Born	13
004	Sant Jaume	16
005	Sant Nicolau	19
006	Cort	22
007	La Seu	25
008	Monti-sion	28
009	La Calatrava	31
010	El Sindicat	34
011	El Mercat	37
012	La Missió	40
013	Plaça dels Patins	43
088	Zona Portuària	263

SECTOR PONENT		
Codi	Barri	Pàg.
014	Sant Agustí	46
015	Cala Major	49
016	Portopí	52
017	La Bonanova	55
018	Gènova	58
019	El Terreno	61
020	Bellver	64
021	Son Armadans	65
022	Sa Teulera	68
023	Son Espanyolet	71
024	Son Dureta	74
025	Santa Catalina	77
026	Es Jonquet	80
036	Son Vida	110

SECTOR MESTRAL		
Codi	Barri	Pàg.
027	Son Peretó	83
028	Son Flor	86
029	Son Serra-La Vileta	89
030	Son Roca	92
031	Son Ximelis	95
032	Son Anglada	98
033	Son Rapinya	101
034	Los Almendros-S. Pacs	104
035	Son Xigala	107
037	Son Cotoner	113
038	Son Dameto	116
039	Es Camp d'en Serralta	119
040	Es Fortí	122

SECTOR LITORAL DE LLEVANT		
Codi	Barri	Pàg.
076	Es Molinar	229
077	Es Coll d'en Rabassa	232
078	Son Riera	235
079	Can Pastilla	237
080	Aeroport	240
081	Les Meravelles	242
082	S'Arenal	245
083	Es Pil·larí	248
084	Son Ferriol	251
085	S'Aranjassa	254
086	Sant Jordi	257
087	La Casa Blanca	260

SECTOR LLEVANT NORD		
Codi	Barri	Pàg.
063	Els Hostalets	191
064	Son Forteza (sud)	194
065	Son Gotleu	197
066	Can Capes	200
067	Son Canals	203
070	Pere Garau	212

SECTOR ESTACIONS		
Codi	Barri	Pàg.
047	Bons Aires	143
048	Plaça de Toros	146
049	Son Oliva	149
051	L'Olivera	155
054	Arxiduc	164
055	Marquès de Font Santa	167

SECTOR LLEVANT SUD		
Codi	Barri	Pàg.
068	La Soletat (nord)	206
069	Estadi Balear	209
071	Foners	215
072	Polígon de Llevant	218
073	La Soletat (sud)	221
074	Son Malferit	224
075	Can Pere Antoni	226

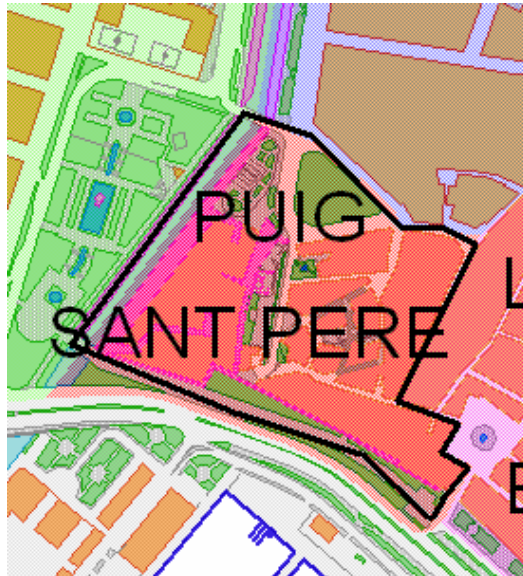
SECTOR NORD		
Codi	Barri	Pàg.
041	El Secar de la Real	125
042	Establiments	128
043	Son Espanyol	131
044	Son Sardina	134
045	Cas Capiscol	137
046	Es Camp Redó	140
050	Amanecer	152

SECTOR EST		
Codi	Barri	Pàg.
052	Sa Indioeria (urbà)	158
053	Sa Indioeria (rural)	161
056	Son Rutlan	170
057	Mare de Déu de Lluc	173
058	Son Cladera	176
059	Es Viver	179
060	Es Rafal Nou	182
061	Es Rafal Vell	185
062	Son Fortesa (nord)	188

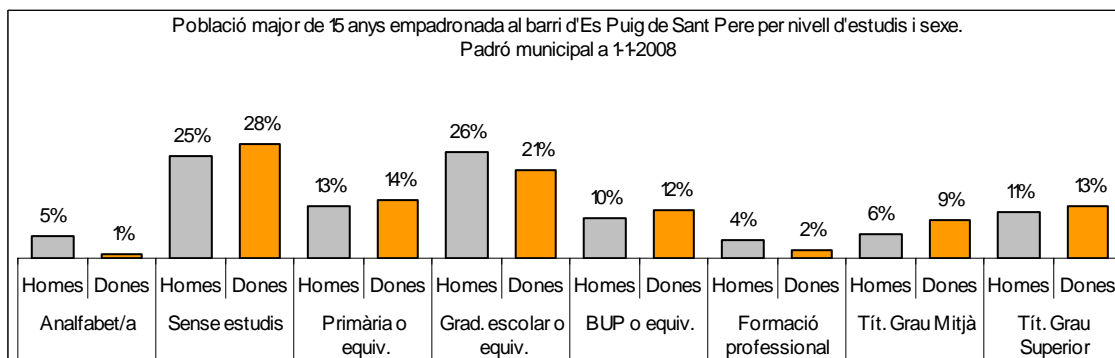
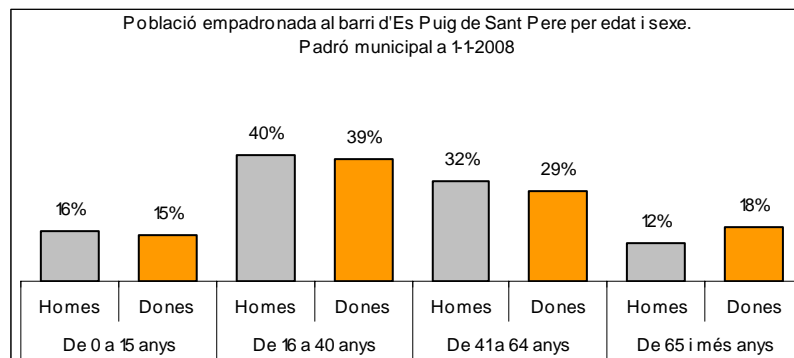
Sector: **Ciutat Antiga**

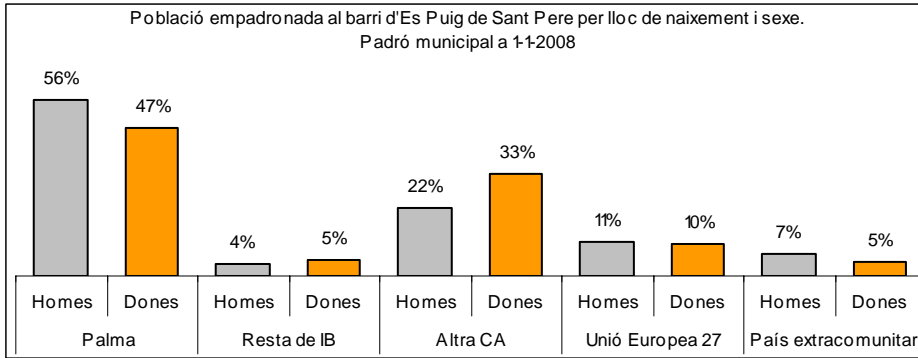
Zona estadística: **001 – Es Puig de Sant Pere**

## 1. Mapa del barri

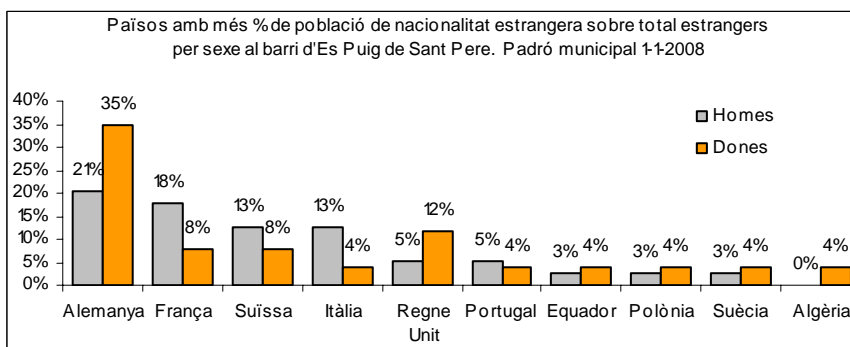
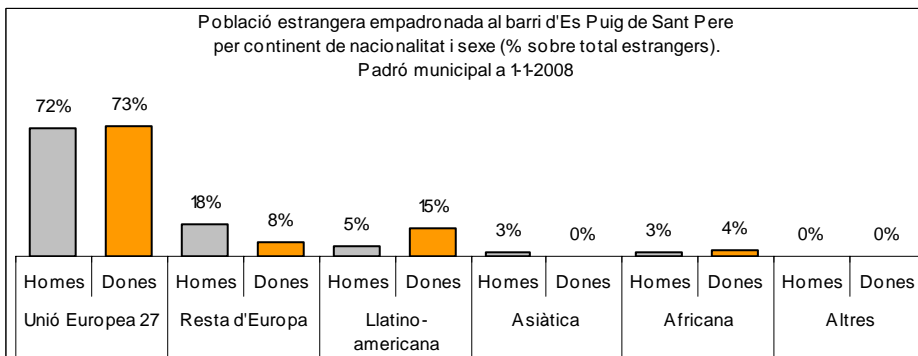
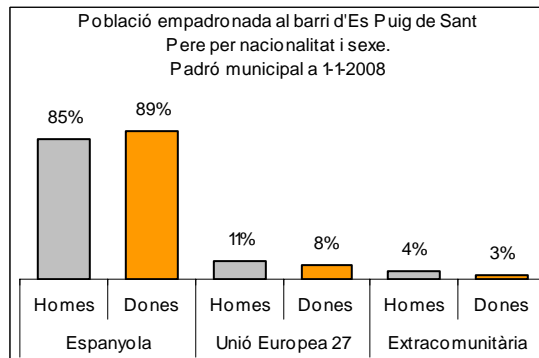


## 2. Gràfics de població general

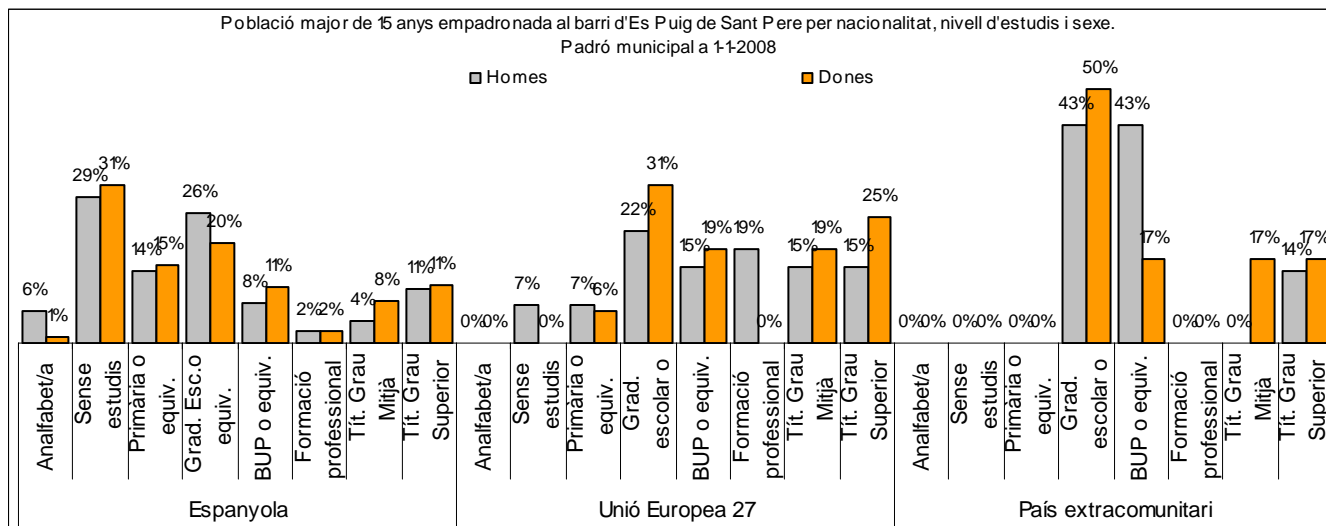




### 3. Gràfics de població de nacionalitat estrangera







#### 4. Taules de població

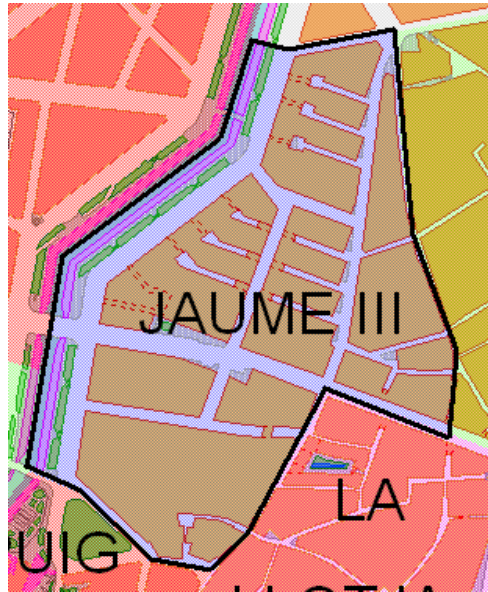
Nacionalitat	Es Puig de Sant Pere			% sobre total població			% sobre nacionalitat estrangera		
	Total	Homes	Dones	Total	Homes	Dones	Total	Homes	Dones
<b>Total població</b>	<b>492</b>	<b>252</b>	<b>240</b>	<b>100</b>	<b>100</b>	<b>100</b>	-	-	-
Espanyola	427	213	214	86,8	84,5	89,2	-	-	-
<b>Estrangera</b>	<b>65</b>	<b>39</b>	<b>26</b>	<b>13,2</b>	<b>15,5</b>	<b>10,8</b>	<b>100</b>	<b>100</b>	<b>100</b>
Unió Europea 27	47	28	19	9,6	11,1	7,9	72,3	71,8	73,1
Resta d'Europa	9	7	2	1,8	2,8	0,8	13,8	17,9	7,7
Llatinoamericana	6	2	4	1,2	0,8	1,7	9,2	5,1	15,4
Asiàtica	1	1	0	0,2	0,4	0,0	1,5	2,6	0,0
Africana	2	1	1	0,4	0,4	0,4	3,1	2,6	3,8
Altres nacionalitats	0	0	0	0,0	0,0	0,0	0,0	0,0	0,0

Superfície en hectàrees i densitats (persones/hectàrees)										
Zona estadística	Total hectàrees	Dens. població total			Dens. nacionalitat estrangera			Dens. nacionalitat extracomunitària		
		Total	Homes	Dones	Total	Homes	Dones	Total	Homes	Dones
Es Puig de Sant Pere	4,5	109,6	56,1	53,5	14,5	8,7	5,8	4,0	2,4	1,6

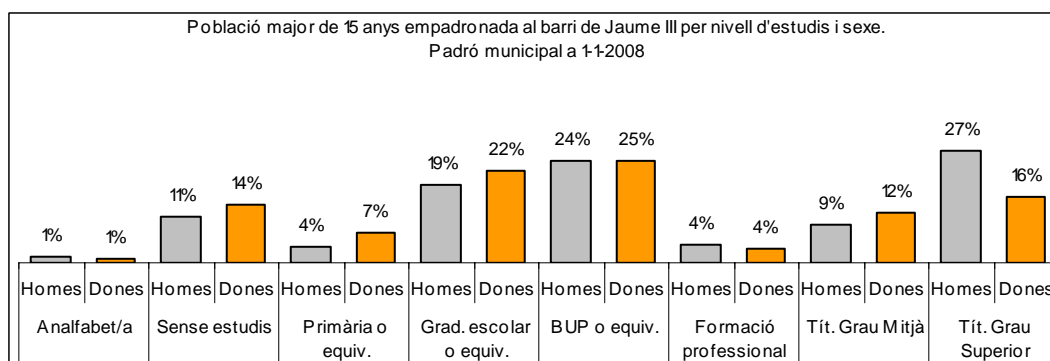
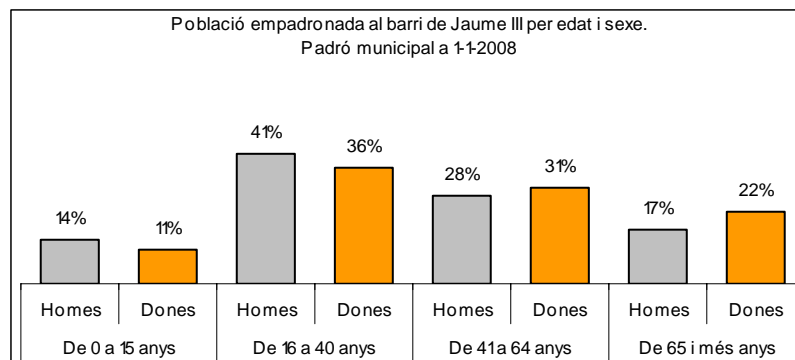
Font: Elaboració pròpia a partir de dades del Padró municipal a 1-1-2008. Ajuntament de Palma

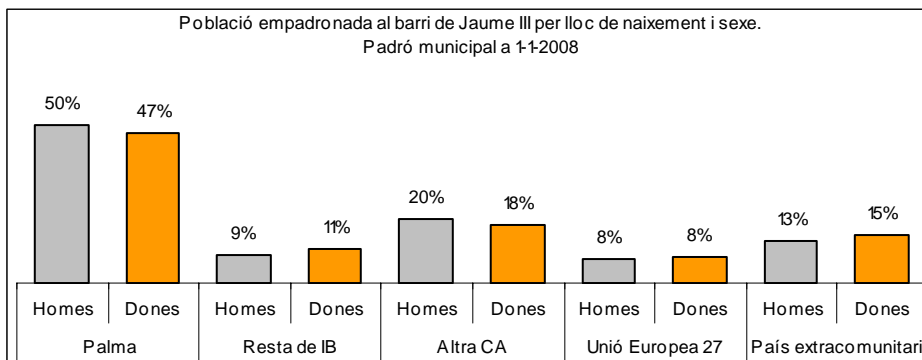
Sector: **Ciutat Antiga**  
Zona estadística: **002 – Jaume III**

1. Mapa del barri

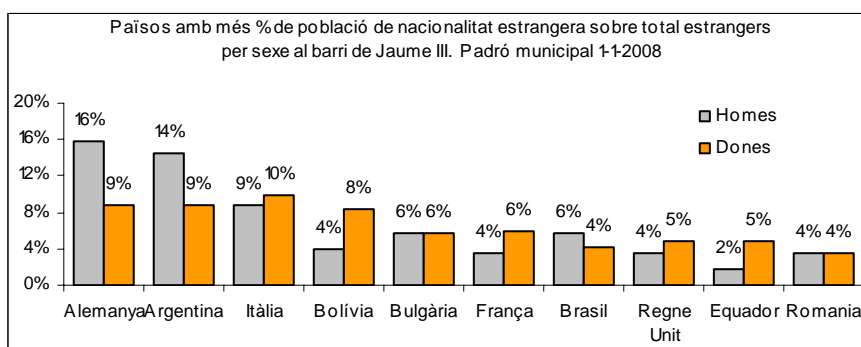
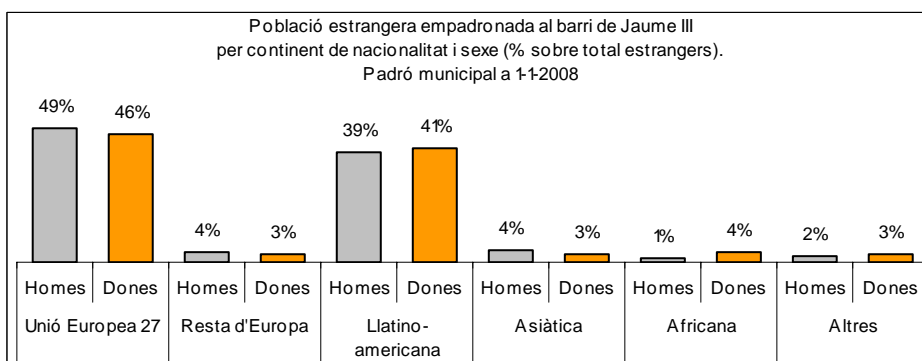
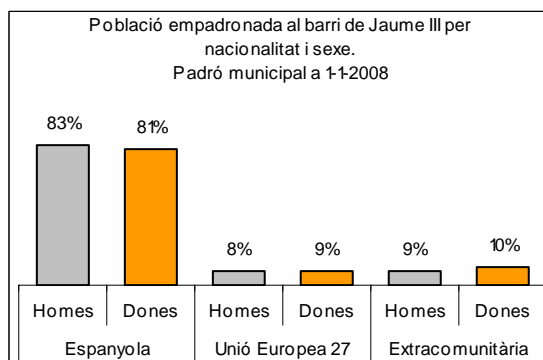


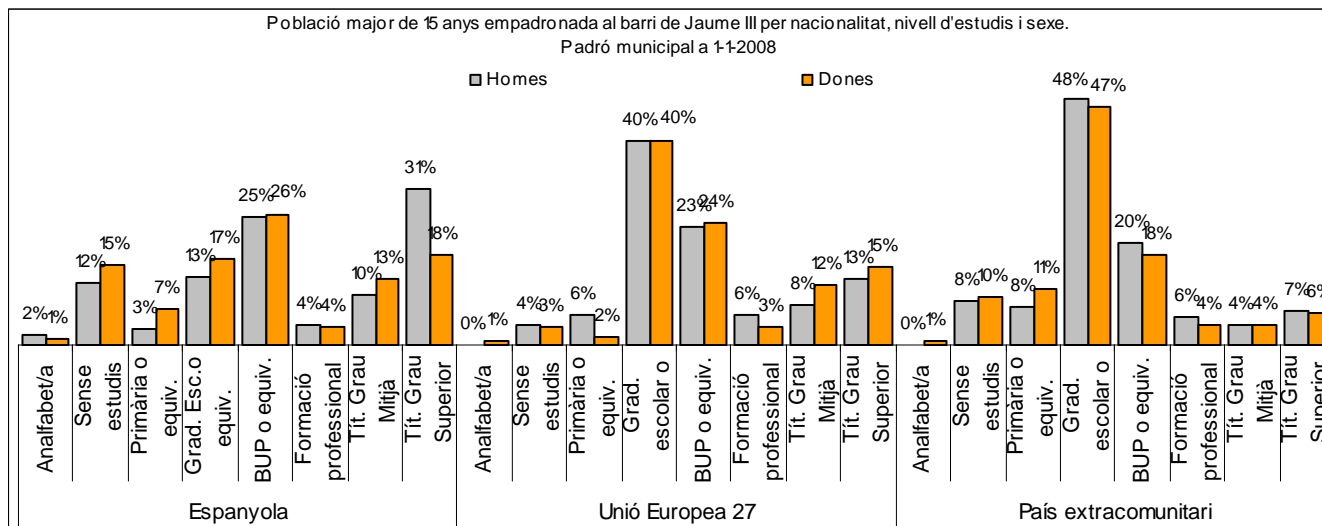
2. Gràfics de població general





### 3. Gràfics de població de nacionalitat estrangera





#### 4. Taules de població

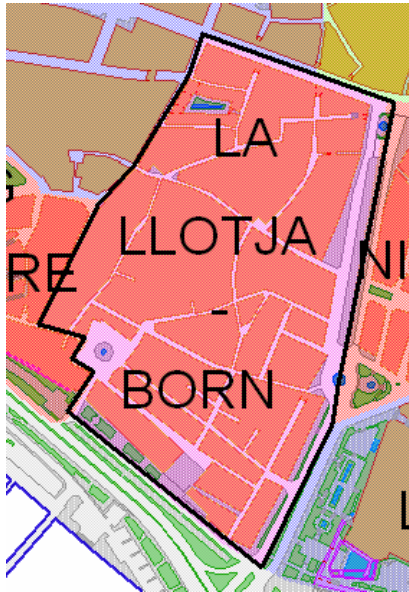
Nacionalitat	Jaume III			% sobre total població			% sobre nacionalitat estrangera		
	Total	Homes	Dones	Total	Homes	Dones	Total	Homes	Dones
<b>Total població</b>	<b>2.838</b>	<b>1.330</b>	<b>1.508</b>	<b>100</b>	<b>100</b>	<b>100</b>	-	-	-
Espanyola	2.326	1.102	1.224	82,0	82,9	81,2	-	-	-
<b>Estrangera</b>	<b>512</b>	<b>228</b>	<b>284</b>	<b>18,0</b>	<b>17,1</b>	<b>18,8</b>	<b>100</b>	<b>100</b>	<b>100</b>
Unió Europea 27	242	111	131	8,5	8,3	8,7	47,3	48,7	46,1
Resta d'Europa	17	9	8	0,6	0,7	0,5	3,3	3,9	2,8
Llatinoamericana	207	90	117	7,3	6,8	7,8	40,4	39,5	41,2
Asiàtica	19	10	9	0,7	0,8	0,6	3,7	4,4	3,2
Africana	14	3	11	0,5	0,2	0,7	2,7	1,3	3,9
Altres nacionalitats	13	5	8	0,5	0,4	0,5	2,5	2,2	2,8

Superfície en hectàrees i densitats (persones/hectàrees)										
Zona estadística	Total hectàrees	Dens. població total			Dens. nacionalitat estrangera			Dens. nacionalitat extracomunitària		
		Total	Homes	Dones	Total	Homes	Dones	Total	Homes	Dones
Jaume III	11,8	241,1	113,0	128,1	43,5	19,4	24,1	22,9	9,9	13,0

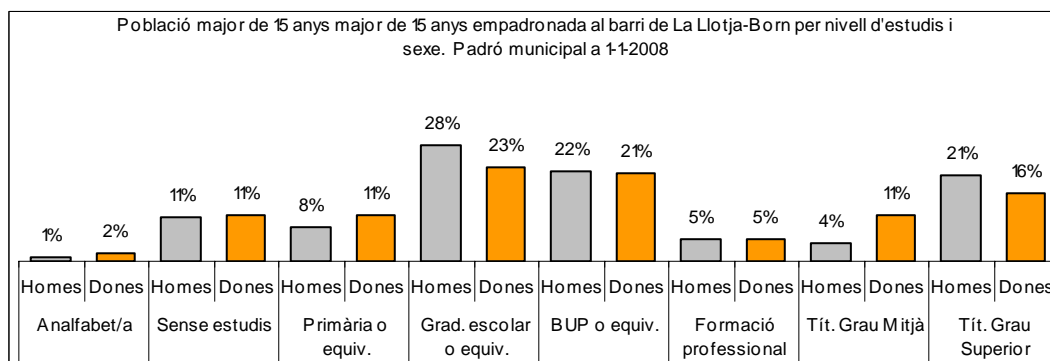
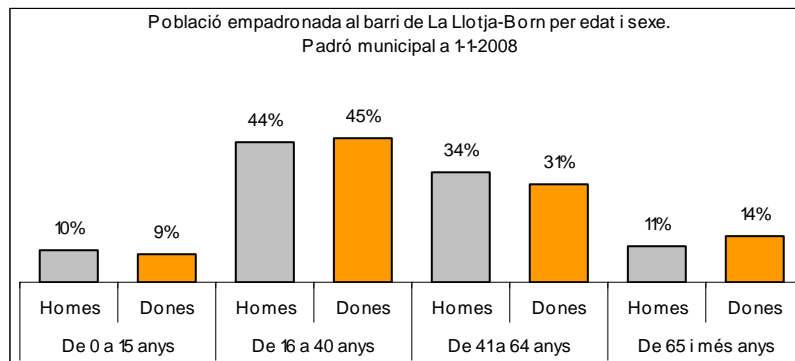
Font: Elaboració pròpia a partir de dades del Padró municipal a 1-1-2008. Ajuntament de Palma

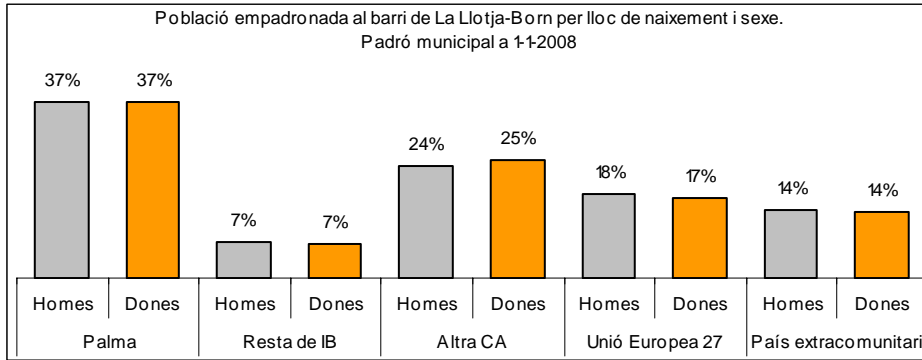
Sector: **Ciutat Antiga**  
Zona estadística: **003 – La Llotja- Born**

1. Mapa del barri

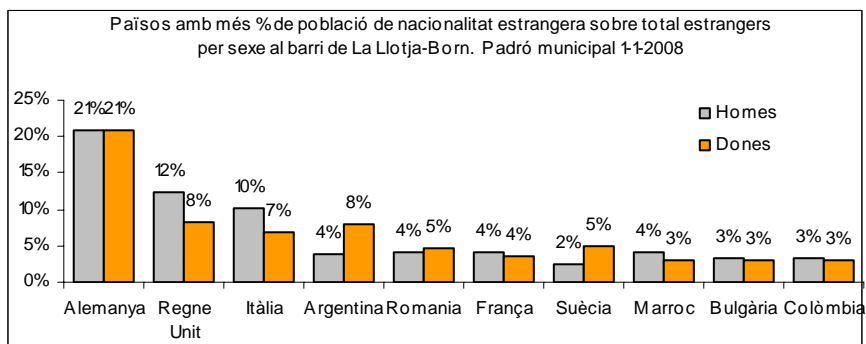
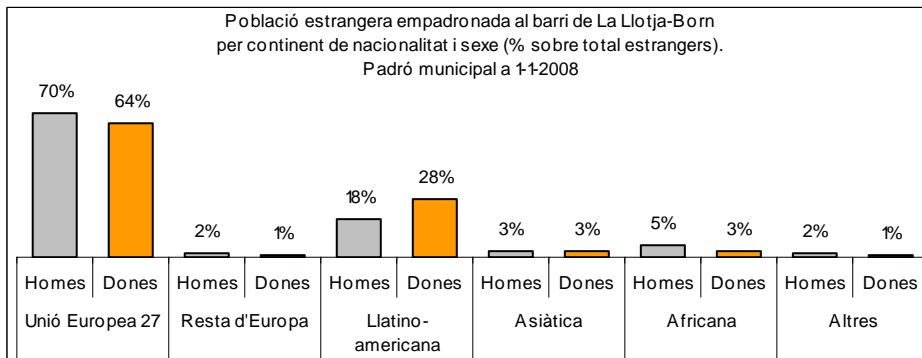
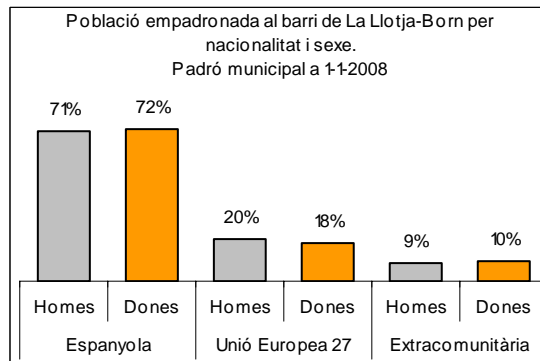


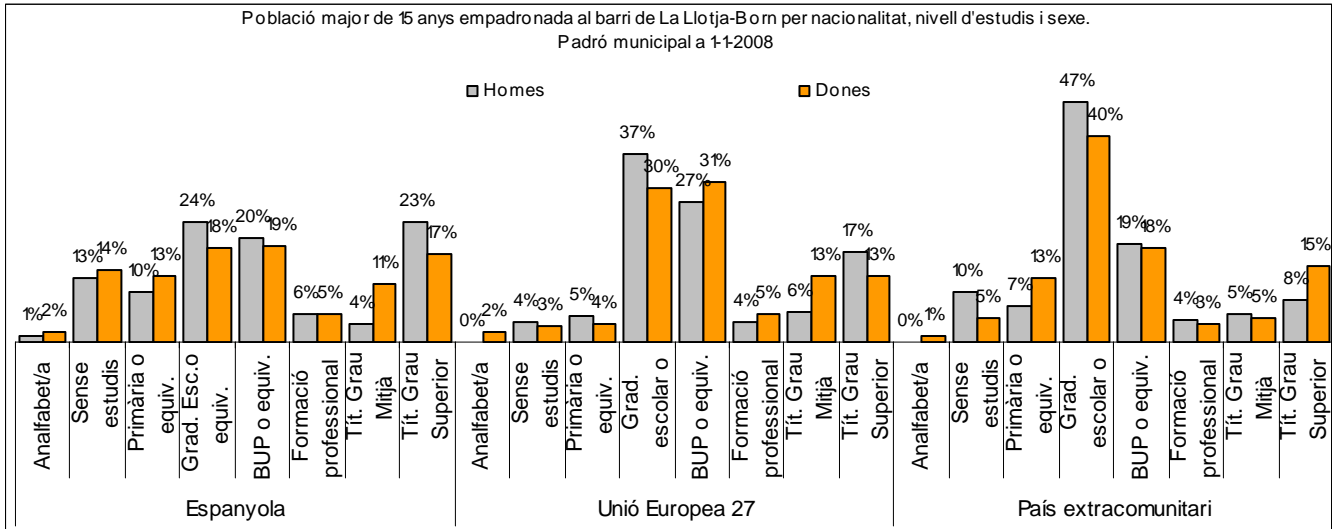
2. Gràfics de població general





### 3. Gràfics de població de nacionalitat estrangera





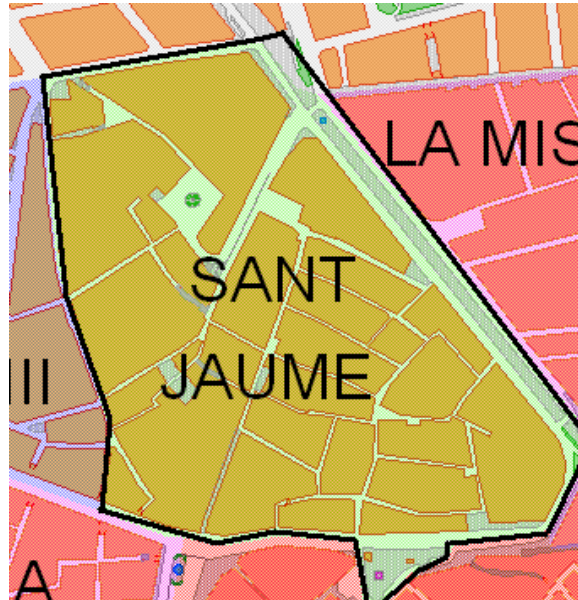
#### 4. Taules de població

Nacionalitat	La Llotja-Born			% sobre total població			% sobre nacionalitat estrangera		
	Total	Homes	Dones	Total	Homes	Dones	Total	Homes	Dones
<b>Total població</b>	<b>1.963</b>	<b>978</b>	<b>985</b>	<b>100</b>	<b>100</b>	<b>100</b>	-	-	-
Espanyola	1.405	696	709	71,6	71,2	72,0	-	-	-
<b>Estrangera</b>	<b>558</b>	<b>282</b>	<b>276</b>	<b>28,4</b>	<b>28,8</b>	<b>28,0</b>	<b>100</b>	<b>100</b>	<b>100</b>
Unió Europea 27	375	197	178	19,1	20,1	18,1	67,2	69,9	64,5
Resta d'Europa	8	5	3	0,4	0,5	0,3	1,4	1,8	1,1
Llatinoamericana	129	52	77	6,6	5,3	7,8	23,1	18,4	27,9
Asiàtica	16	8	8	0,8	0,8	0,8	2,9	2,8	2,9
Africana	23	15	8	1,2	1,5	0,8	4,1	5,3	2,9
Altres nacionalitats	7	5	2	0,4	0,5	0,2	1,3	1,8	0,7

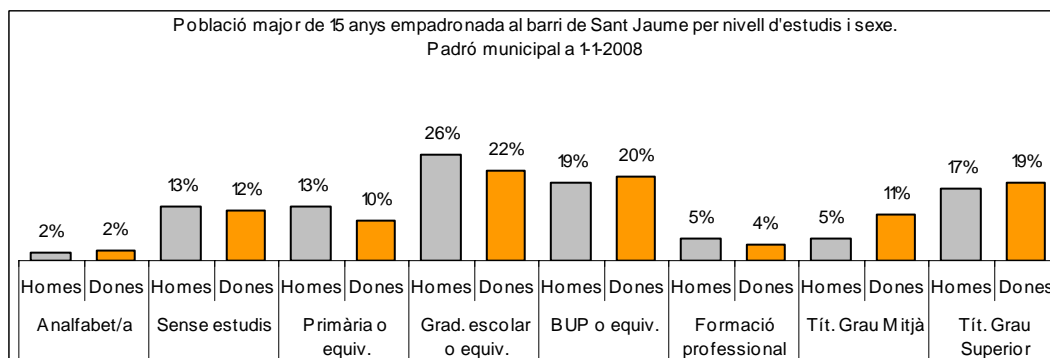
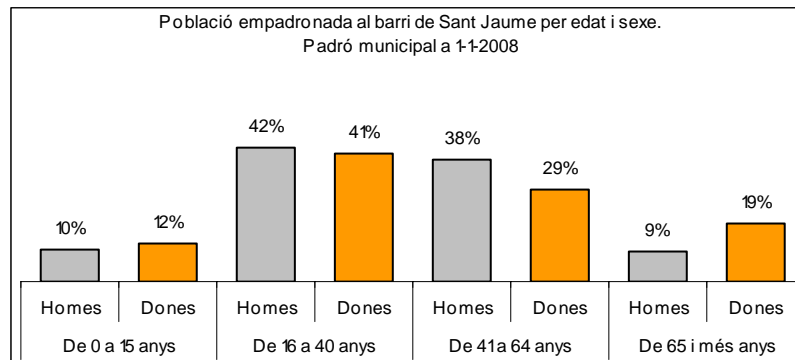
Superfície en hectàrees i densitats (persones/hectàrees)										
Zona estadística	Total hectàrees	Dens. població total			Dens. nacionalitat estrangera			Dens. nacionalitat extracomunitària		
		Total	Homes	Dones	Total	Homes	Dones	Total	Homes	Dones
La Llotja-Born	11,2	175,3	87,3	87,9	49,8	25,2	24,6	16,3	7,6	8,8

Font: Elaboració pròpia a partir de dades del Padró municipal a 1-1-2008. Ajuntament de Palma

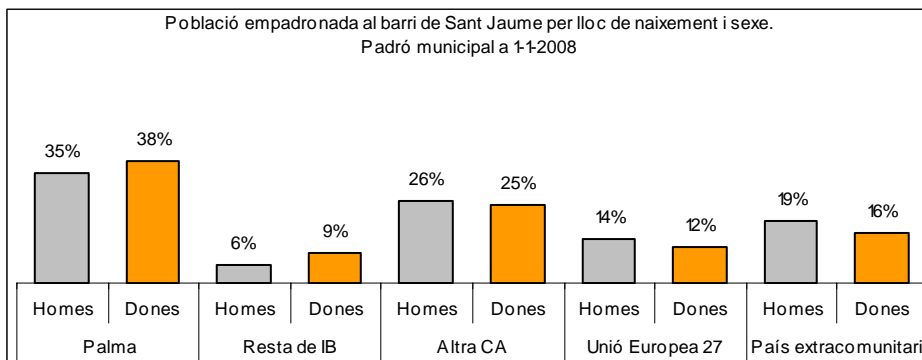
## 1. Mapa del barri



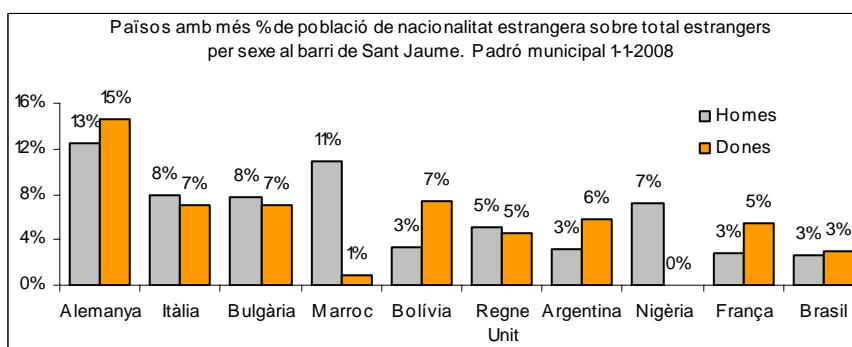
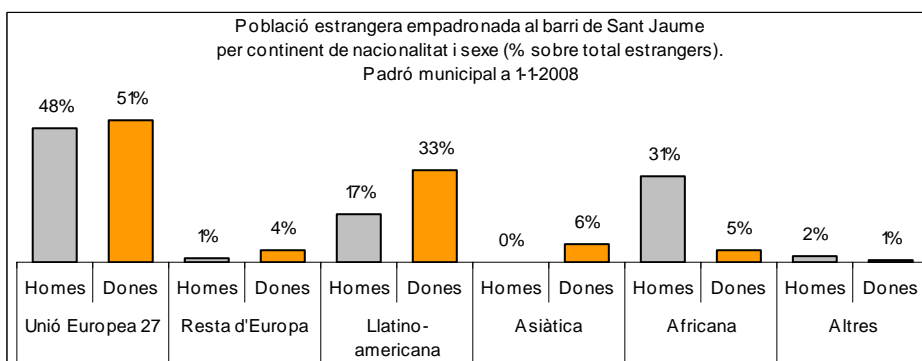
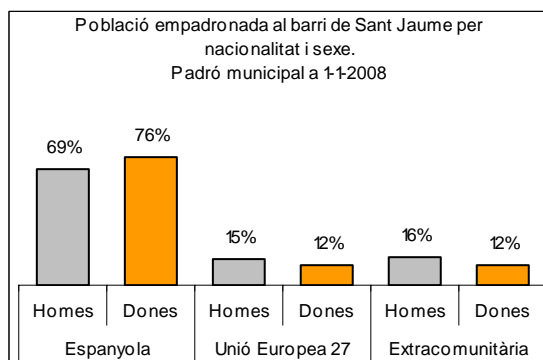
## 2. Gràfics de població general

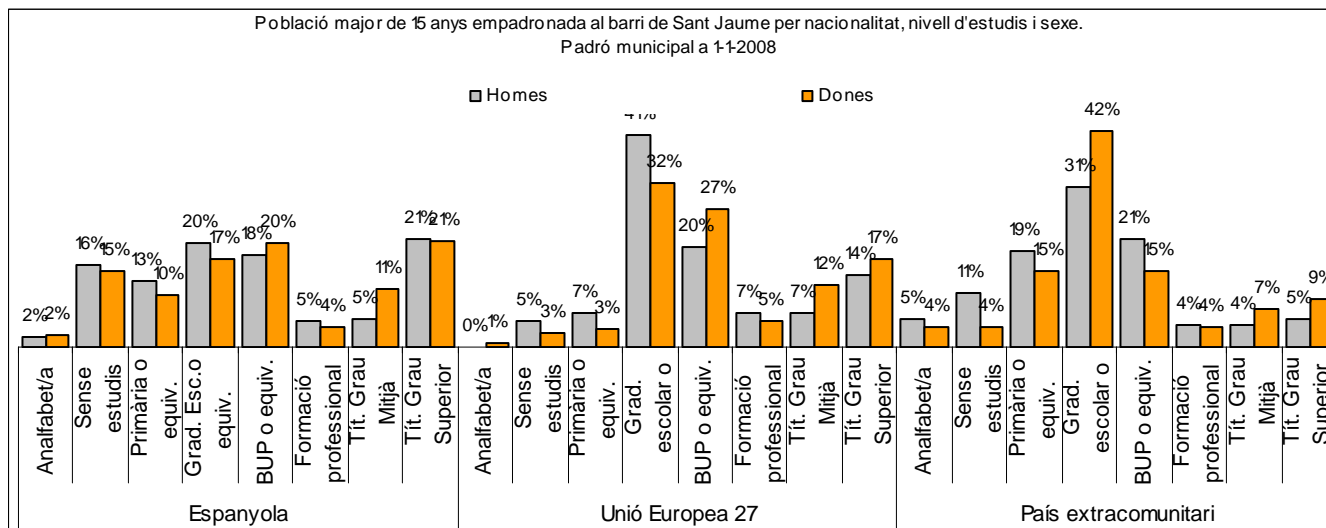






### 3. Gràfics de població de nacionalitat estrangera





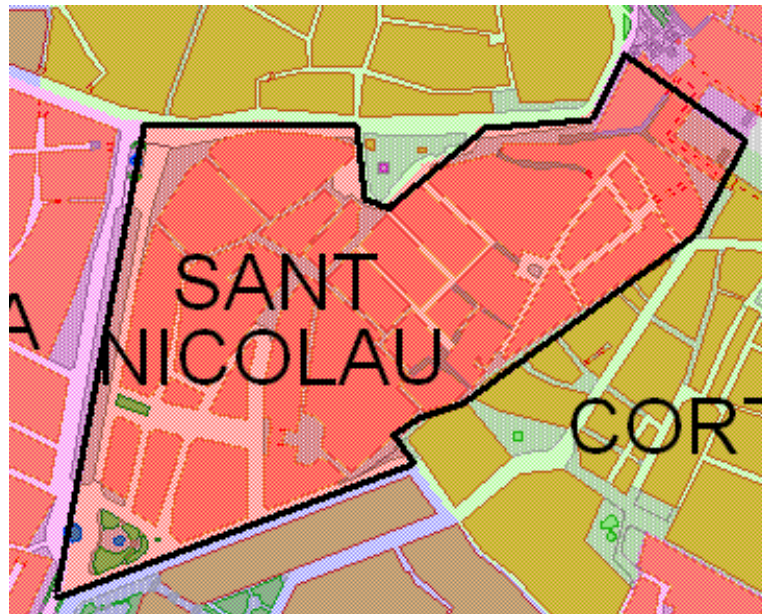
#### 4. Taules de població

Nacionalitat	Sant Jaume			% sobre total població			% sobre nacionalitat estrangera		
	Total	Homes	Dones	Total	Homes	Dones	Total	Homes	Dones
<b>Total població</b>	<b>2.134</b>	<b>1.118</b>	<b>1.016</b>	<b>100</b>	<b>100</b>	<b>100</b>	-	-	-
Espanyola	1.542	767	775	72,3	68,6	76,3	-	-	-
<b>Estrangera</b>	<b>592</b>	<b>351</b>	<b>241</b>	<b>27,7</b>	<b>31,4</b>	<b>23,7</b>	<b>100</b>	<b>100</b>	<b>100</b>
Unió Europea 27	292	169	123	13,7	15,1	12,1	49,3	48,1	51,0
Resta d'Europa	15	5	10	0,7	0,4	1,0	2,5	1,4	4,1
Llatinoamericana	141	61	80	6,6	5,5	7,9	23,8	17,4	33,2
Asiàtica	15	0	15	0,7	0,0	1,5	2,5	0,0	6,2
Africana	119	108	11	5,6	9,7	1,1	20,1	30,8	4,6
Altres nacionalitats	10	8	2	0,5	0,7	0,2	1,7	2,3	0,8

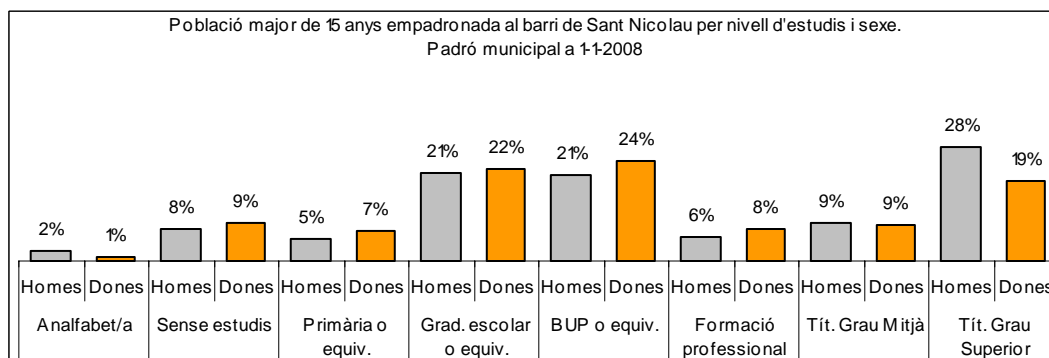
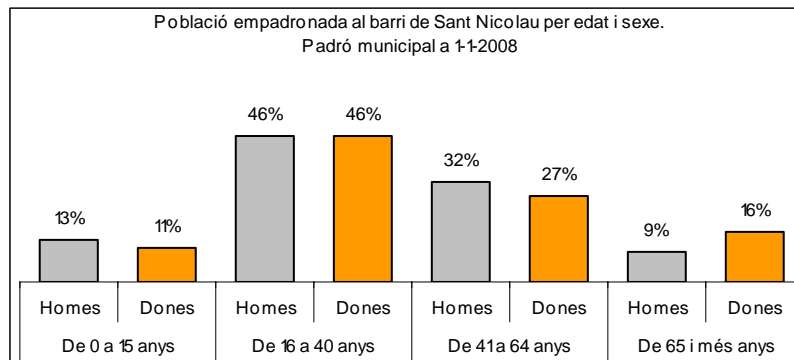
Superfície en hectàrees i densitats (persones/hectàrees)										
Zona estadística	Total hectàrees	Dens. població total			Dens. nacionalitat estrangera			Dens. nacionalitat extracomunitària		
		Total	Homes	Dones	Total	Homes	Dones	Total	Homes	Dones
Sant Jaume	14,9	143,7	75,3	68,4	39,9	23,6	16,2	20,2	12,3	7,9

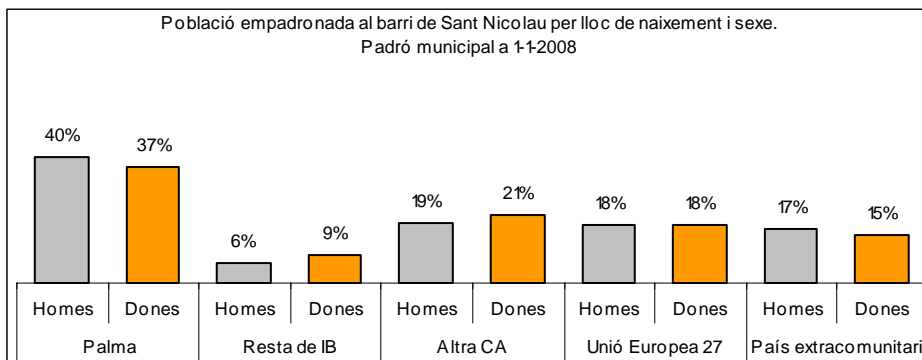
Font: Elaboració pròpia a partir de dades del Padró municipal a 1-1-2008. Ajuntament de Palma

## 1. Mapa del barri

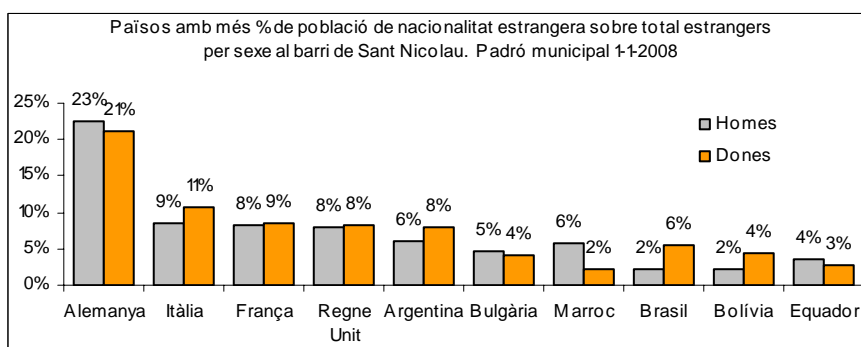
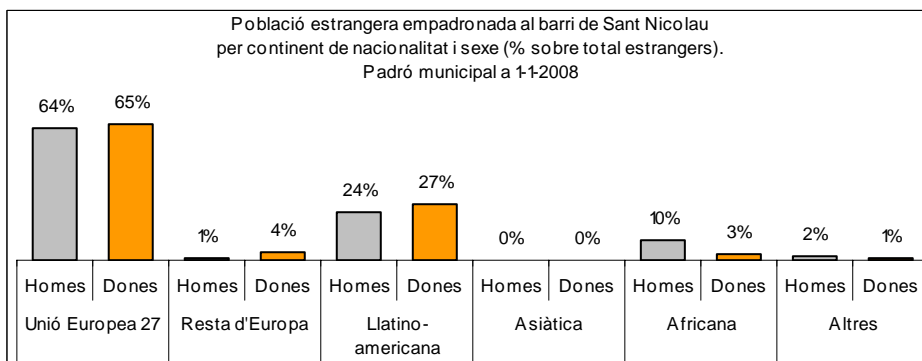
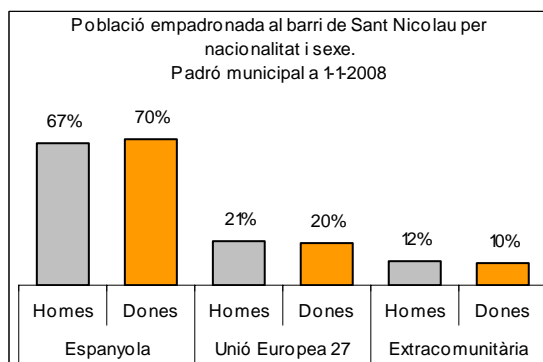


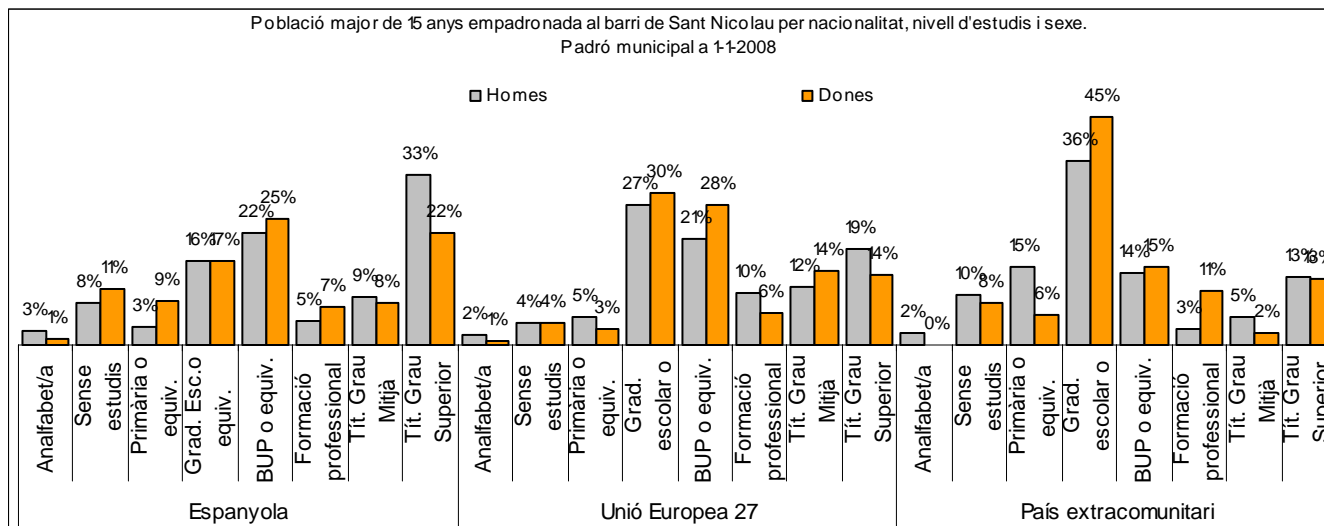
## 2. Gràfics de població general





### 3. Gràfics de població de nacionalitat estrangera





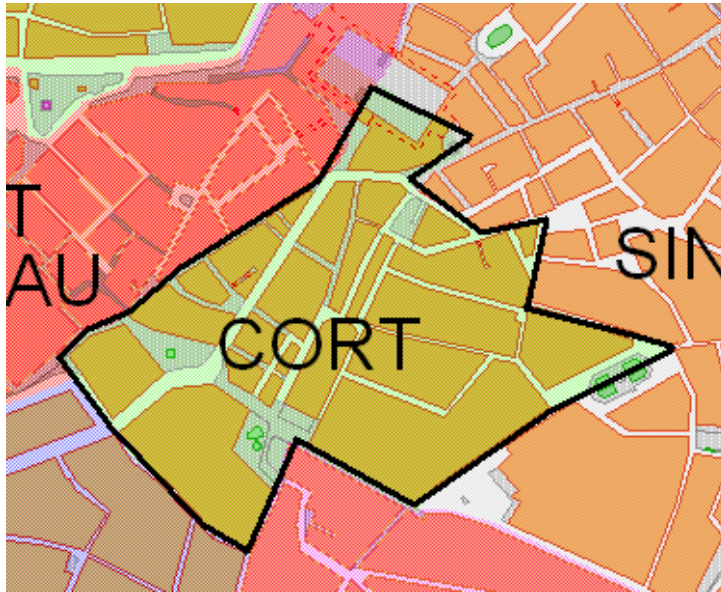
#### 4. Taules de població

Nacionalitat	Sant Nicolau			% sobre total població			% sobre nacionalitat estrangera		
	Total	Homes	Dones	Total	Homes	Dones	Total	Homes	Dones
<b>Total població</b>	<b>1.750</b>	<b>858</b>	<b>892</b>	<b>100</b>	<b>100</b>	<b>100</b>	-	-	-
Espanyola	1.202	578	624	68,7	67,4	70,0	-	-	-
<b>Estrangera</b>	<b>548</b>	<b>280</b>	<b>268</b>	<b>31,3</b>	<b>32,6</b>	<b>30,0</b>	<b>100</b>	<b>100</b>	<b>100</b>
Unió Europea 27	354	179	175	20,2	20,9	19,6	64,6	63,9	65,3
Resta d'Europa	13	3	10	0,7	0,3	1,1	2,4	1,1	3,7
Llatinoamericana	138	66	72	7,9	7,7	8,1	25,2	23,6	26,9
Asiàtica	0	0	0	0,0	0,0	0,0	0,0	0,0	0,0
Africana	35	27	8	2,0	3,1	0,9	6,4	9,6	3,0
Altres nacionalitats	8	5	3	0,5	0,6	0,3	1,5	1,8	1,1

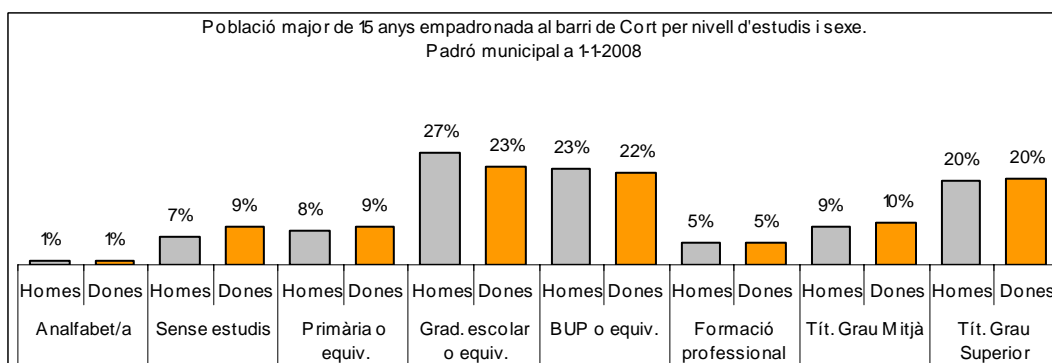
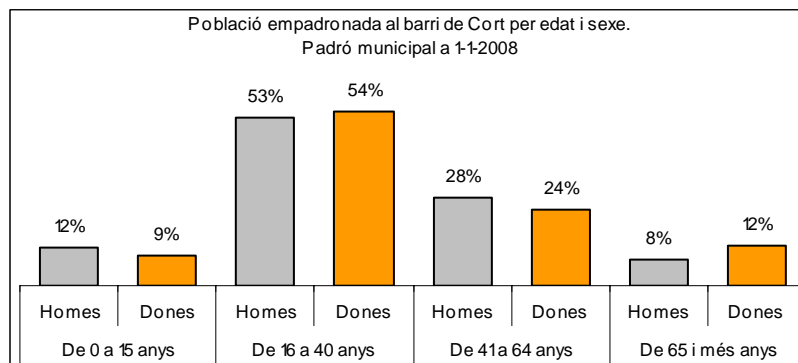
Superfície en hectàrees i densitats (persones/hectàrees)										
Zona estadística	Total hectàrees	Dens. població total			Dens. nacionalitat estrangera			Dens. nacionalitat extracomunitària		
		Total	Homes	Dones	Total	Homes	Dones	Total	Homes	Dones
Sant Nicolau	8,4	207,3	101,7	105,7	64,9	33,2	31,8	23,0	12,0	11,0

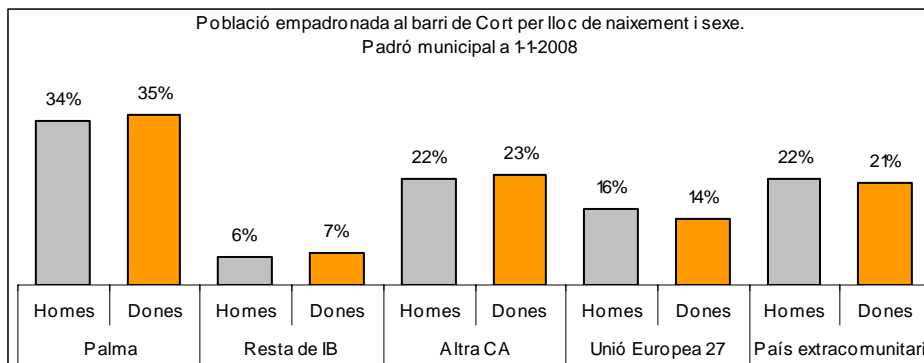
Font: Elaboració pròpia a partir de dades del Padró municipal a 1-1-2008. Ajuntament de Palma

## 1. Mapa del barri

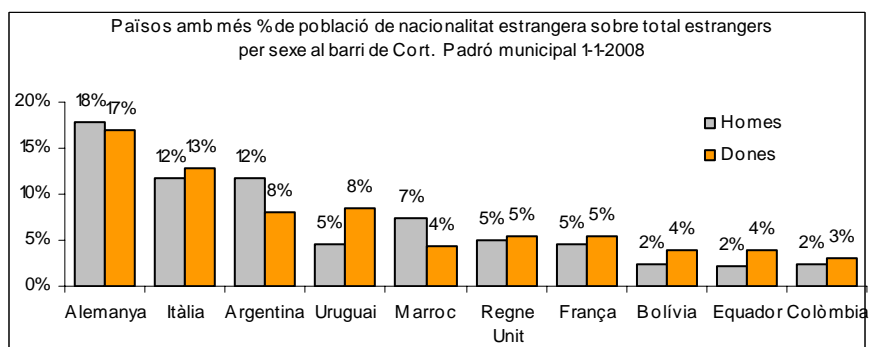
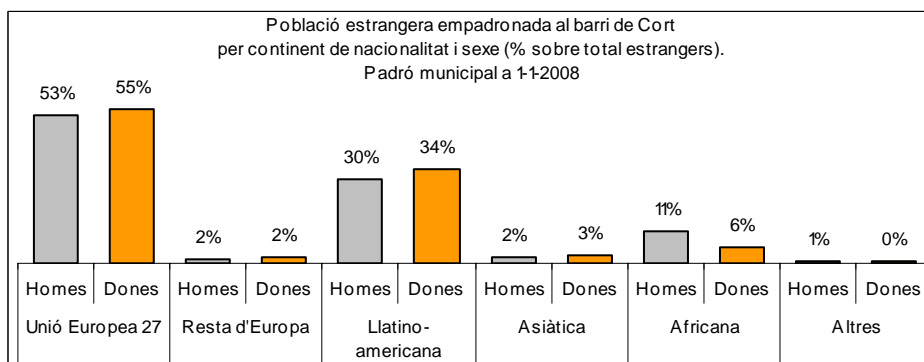
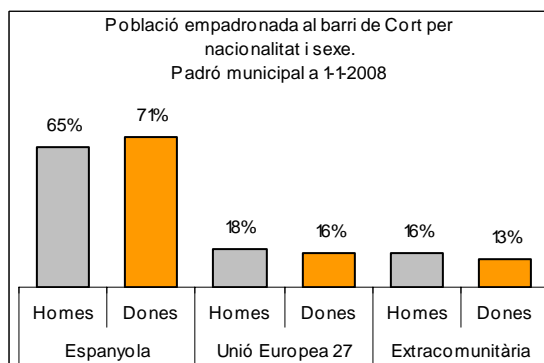


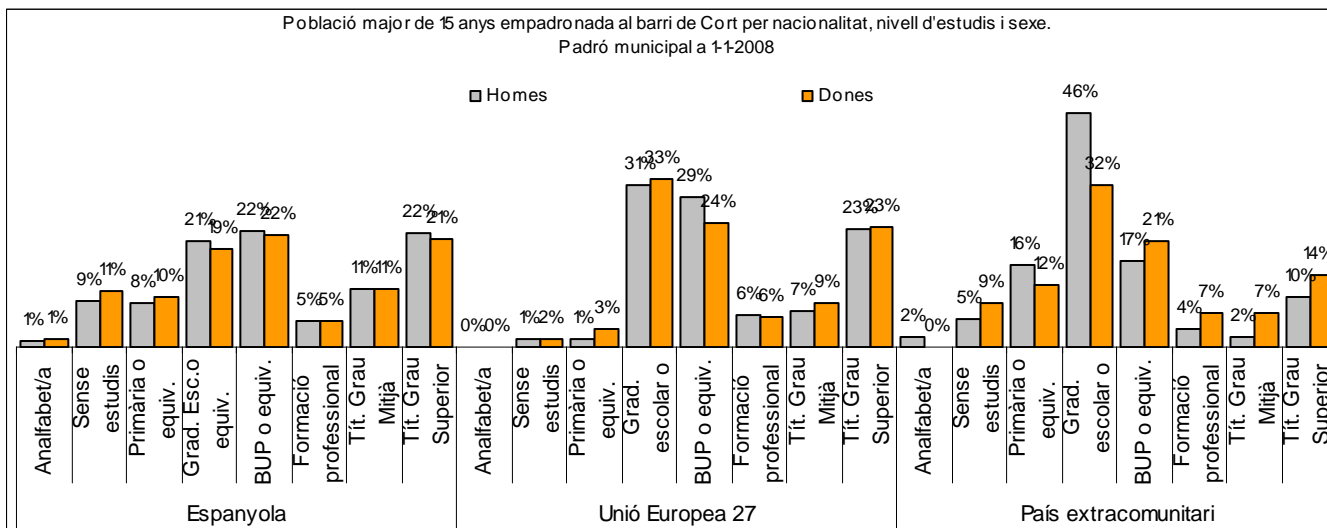
## 2. Gràfics de població general





### 3. Gràfics de població de nacionalitat estrangera





#### 4. Taules de població

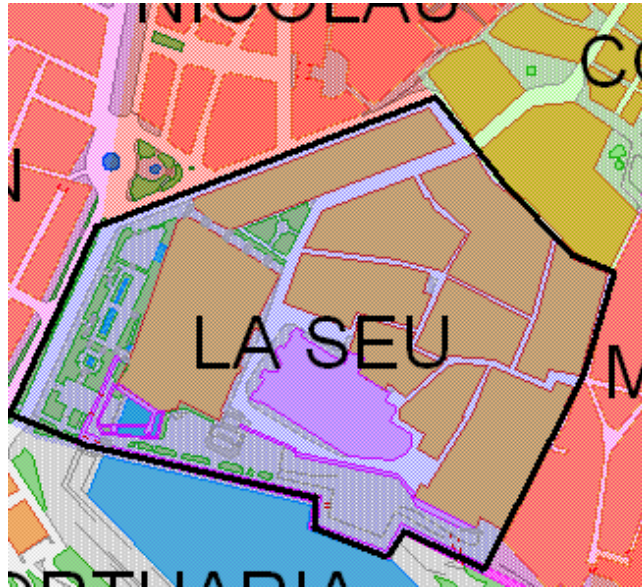
Nacionalitat	Cort			% sobre total població			% sobre nacionalitat estrangera		
	Total	Homes	Dones	Total	Homes	Dones	Total	Homes	Dones
<b>Total població</b>	<b>1.577</b>	<b>813</b>	<b>764</b>	<b>100</b>	<b>100</b>	<b>100</b>	-	-	-
Espanyola	1.071	532	539	67,9	65,4	70,5	-	-	-
<b>Estrangera</b>	<b>506</b>	<b>281</b>	<b>225</b>	<b>32,1</b>	<b>34,6</b>	<b>29,5</b>	<b>100</b>	<b>100</b>	<b>100</b>
Unió Europea 27	273	149	124	17,3	18,3	16,2	54,0	53,0	55,1
Resta d'Europa	10	5	5	0,6	0,6	0,7	2,0	1,8	2,2
Llatinoamericana	161	85	76	10,2	10,5	9,9	31,8	30,2	33,8
Asiàtica	13	7	6	0,8	0,9	0,8	2,6	2,5	2,7
Africana	45	32	13	2,9	3,9	1,7	8,9	11,4	5,8
Altres nacionalitats	4	3	1	0,3	0,4	0,1	0,8	1,1	0,4

Superfície en hectàrees i densitats (persones/hectàrees)										
Zona estadística	Total hectàrees	Dens. població total			Dens. nacionalitat estrangera			Dens. nacionalitat extracomunitària		
		Total	Homes	Dones	Total	Homes	Dones	Total	Homes	Dones
Cort	6,7	234,3	120,8	113,5	75,2	41,8	33,4	34,6	19,6	15,0

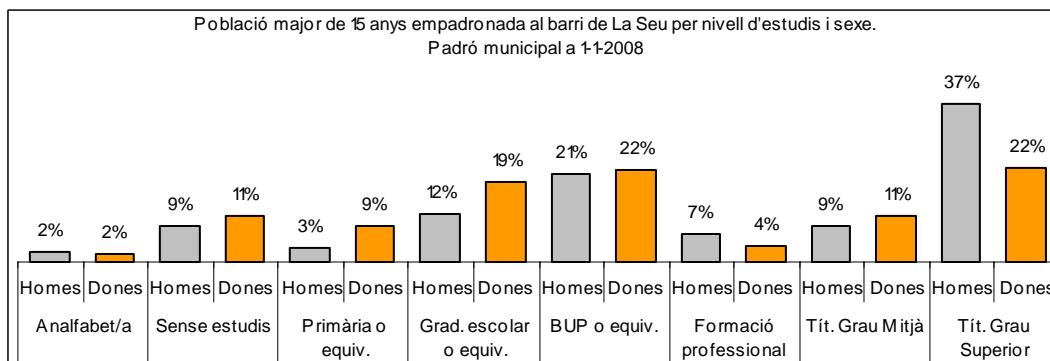
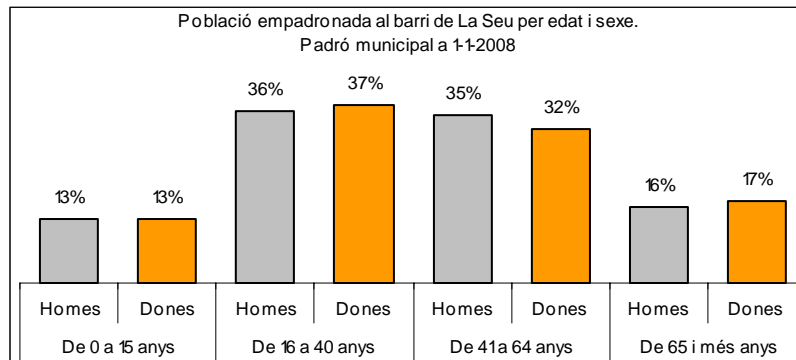
Font: Elaboració pròpia a partir de dades del Padró municipal a 1-1-2008. Ajuntament de Palma

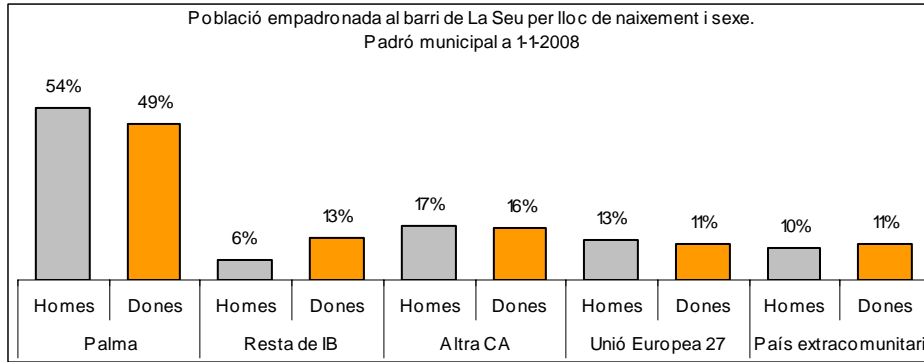


## 1. Mapa del barri

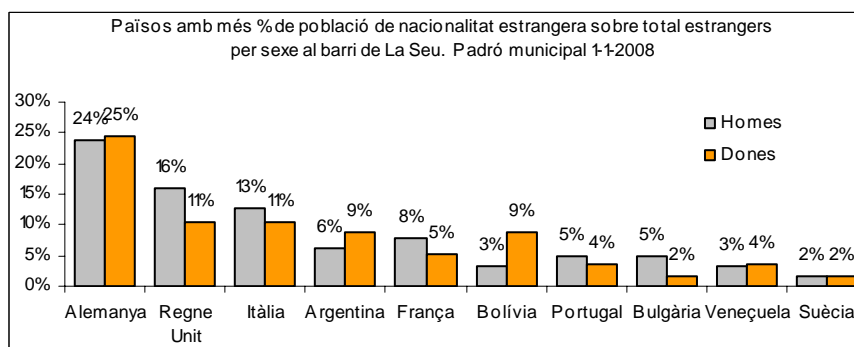
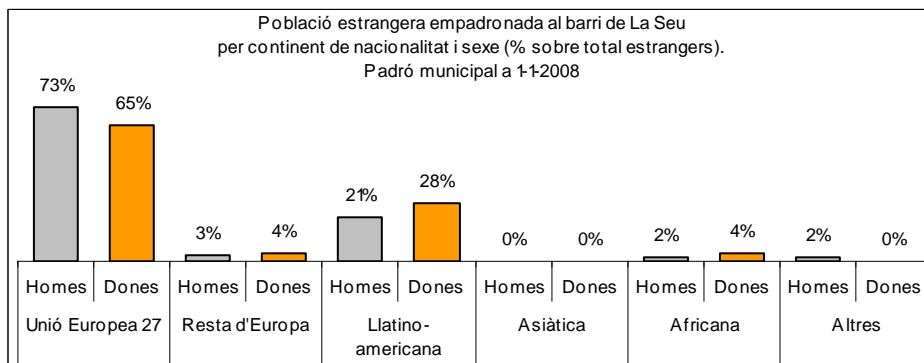
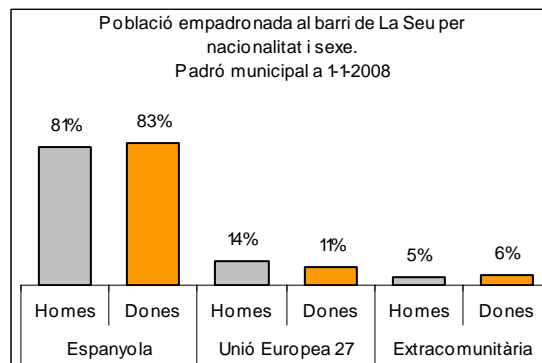


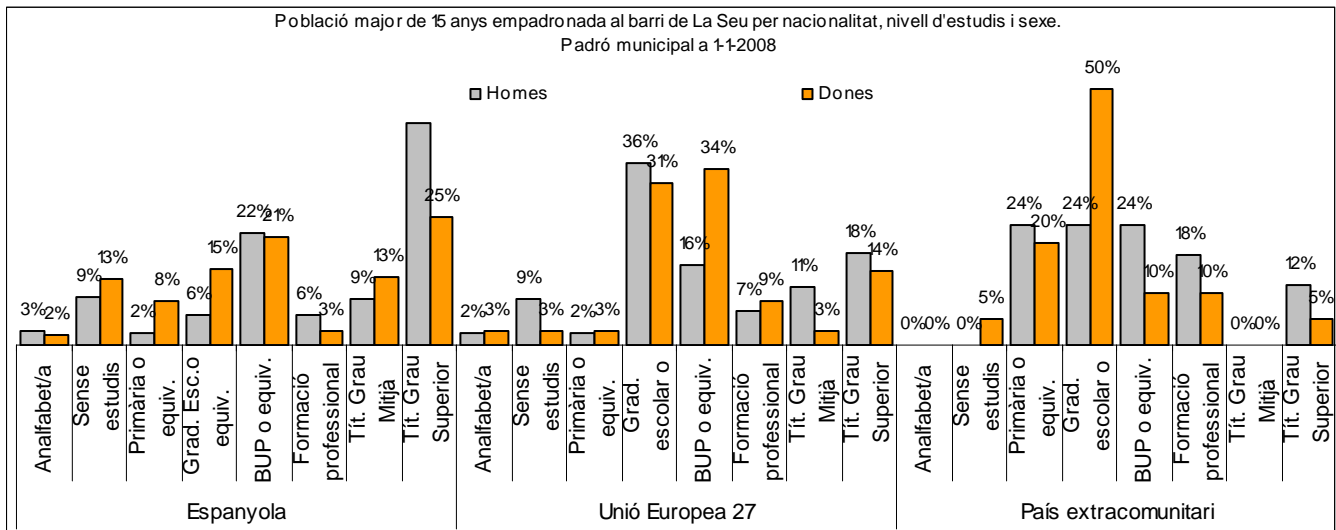
## 2. Gràfics de població general





### 3. Gràfics de població de nacionalitat estrangera





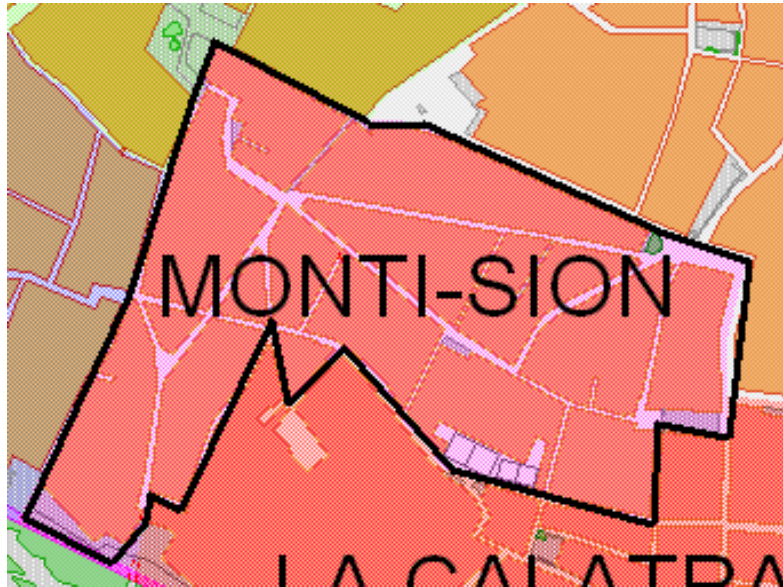
#### 4. Taules de població

Nacionalitat	La Seu			% sobre total població			% sobre nacionalitat estrangera		
	Total	Homes	Dones	Total	Homes	Dones	Total	Homes	Dones
<b>Total població</b>	<b>666</b>	<b>330</b>	<b>336</b>	<b>100</b>	<b>100</b>	<b>100</b>	-	-	-
Espanyola	546	267	279	82,0	80,9	83,0	-	-	-
<b>Estrangera</b>	<b>120</b>	<b>63</b>	<b>57</b>	<b>18,0</b>	<b>19,1</b>	<b>17,0</b>	<b>100</b>	<b>100</b>	<b>100</b>
Unió Europea 27	83	46	37	12,5	13,9	11,0	69,2	73,0	64,9
Resta d'Europa	4	2	2	0,6	0,6	0,6	3,3	3,2	3,5
Llatinoamericana	29	13	16	4,4	3,9	4,8	24,2	20,6	28,1
Asiàtica	0	0	0	0,0	0,0	0,0	0,0	0,0	0,0
Africana	3	1	2	0,5	0,3	0,6	2,5	1,6	3,5
Altres nacionalitats	1	1	0	0,2	0,3	0,0	0,8	1,6	0,0

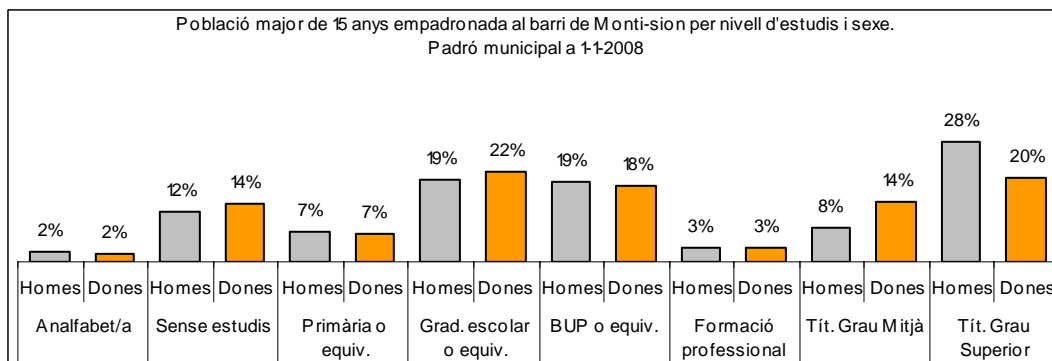
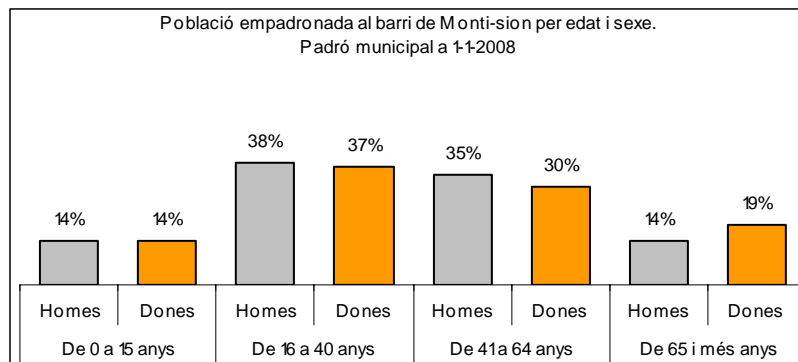
Superfície en hectàrees i densitats (persones/hectàrees)										
Zona estadística	Total hectàrees	Dens. població total			Dens. nacionalitat estrangera			Dens. nacionalitat extracomunitària		
		Total	Homes	Dones	Total	Homes	Dones	Total	Homes	Dones
La Seu	9,4	71,2	35,3	35,9	12,8	6,7	6,1	4,0	1,8	2,1

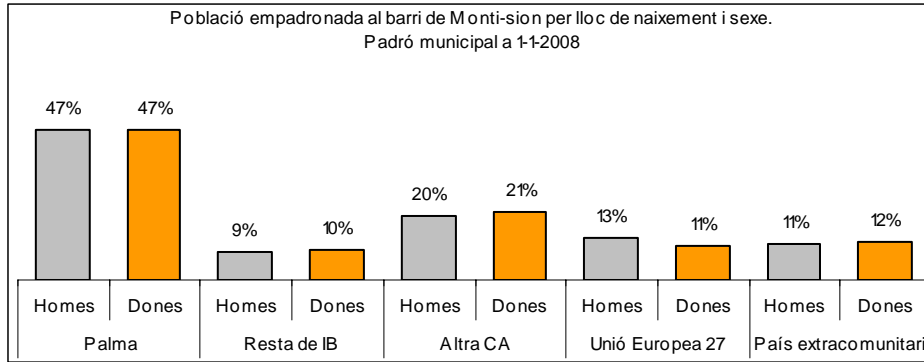
Font: Elaboració pròpia a partir de dades del Padró municipal a 1-1-2008. Ajuntament de Palma

## 1. Mapa del barri

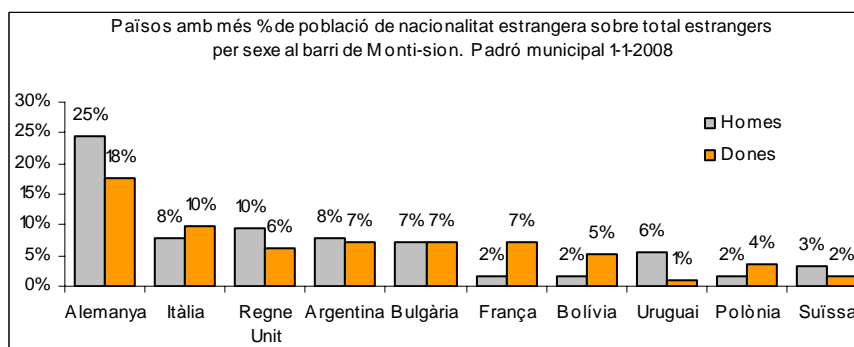
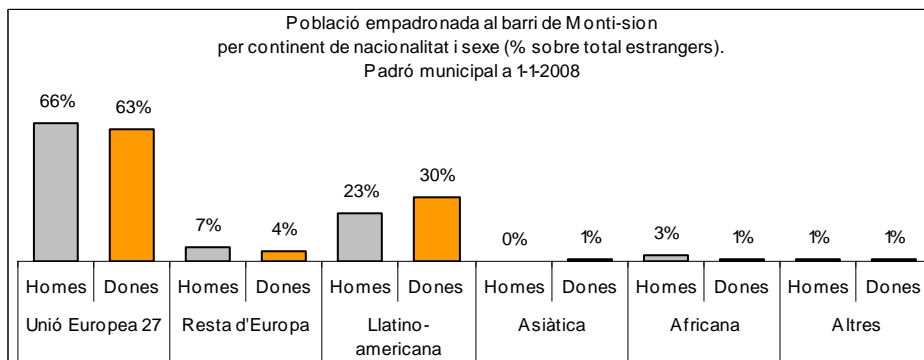
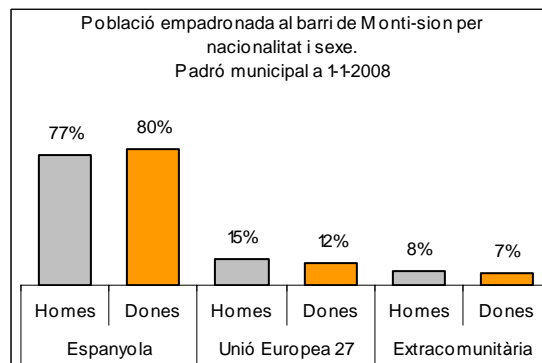


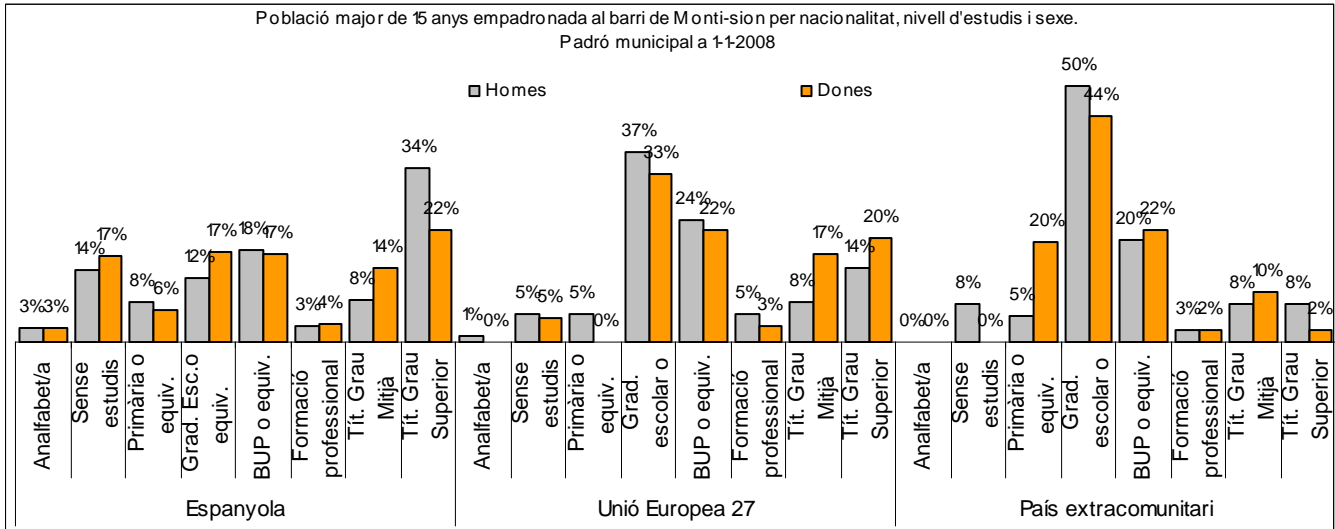
## 2. Gràfics de població general





### 3. Gràfics de població de nacionalitat estrangera





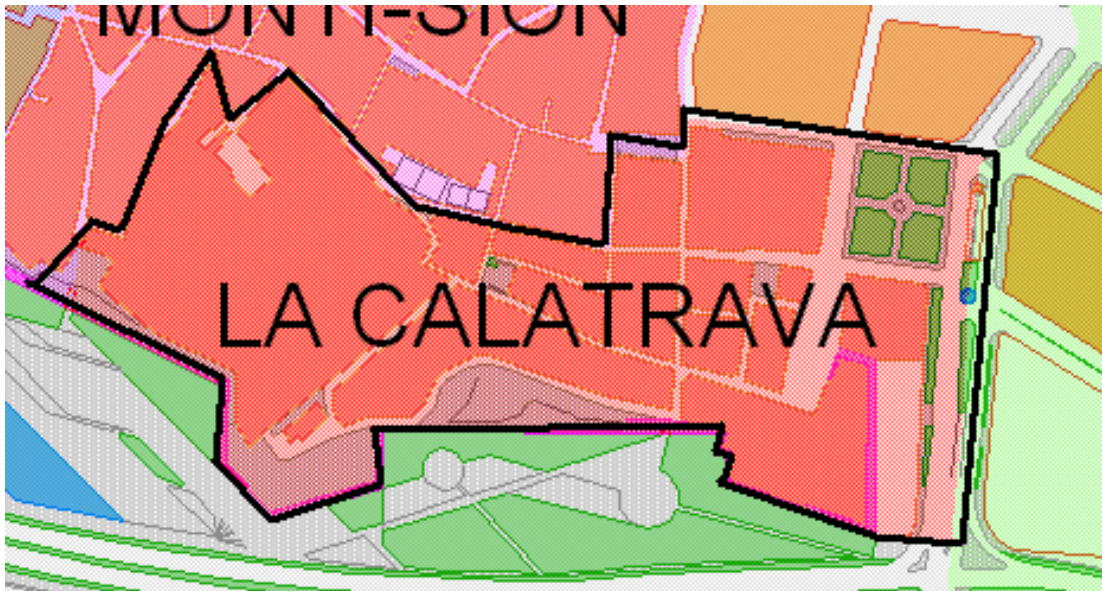
#### 4. Taules de població

Nacionalitat	Monti-sion			% sobre total població			% sobre nacionalitat estrangera		
	Total	Homes	Dones	Total	Homes	Dones	Total	Homes	Dones
<b>Total població</b>	<b>1.120</b>	<b>546</b>	<b>574</b>	<b>100</b>	<b>100</b>	<b>100</b>	-	-	-
Espanyola	881	420	461	78,7	76,9	80,3	-	-	-
<b>Estrangera</b>	<b>239</b>	<b>126</b>	<b>113</b>	<b>21,3</b>	<b>23,1</b>	<b>19,7</b>	<b>100</b>	<b>100</b>	<b>100</b>
Unió Europea 27	154	83	71	13,8	15,2	12,4	64,4	65,9	62,8
Resta d'Europa	14	9	5	1,3	1,6	0,9	5,9	7,1	4,4
Llatinoamericana	63	29	34	5,6	5,3	5,9	26,4	23,0	30,1
Asiàtica	1	0	1	0,1	0,0	0,2	0,4	0,0	0,9
Africana	5	4	1	0,4	0,7	0,2	2,1	3,2	0,9
Altres nacionalitats	2	1	1	0,2	0,2	0,2	0,8	0,8	0,9

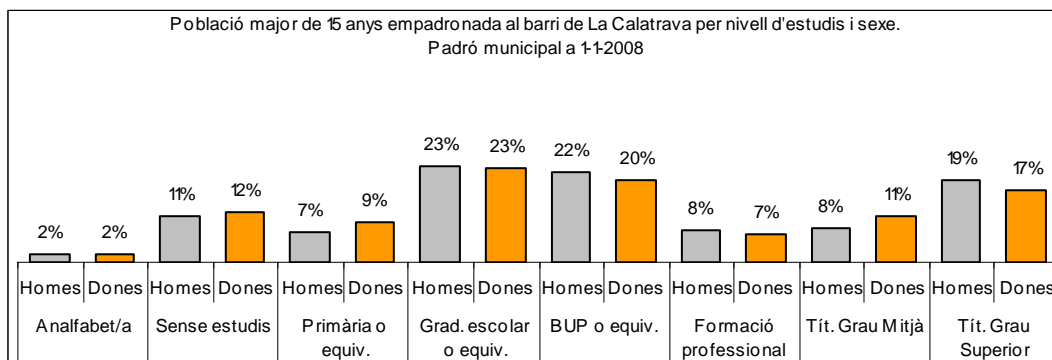
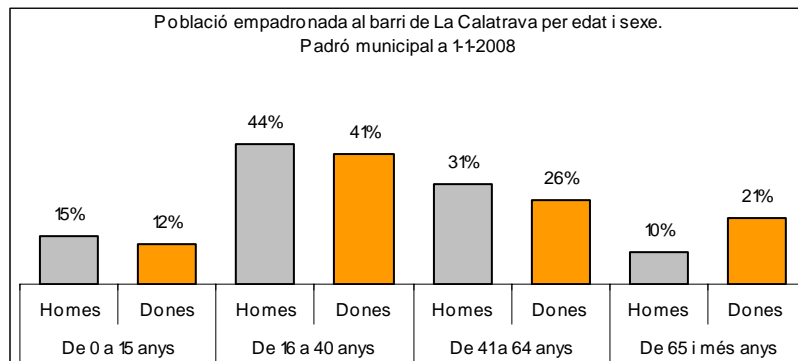
Superfície en hectàrees i densitats (persones/hectàrees)										
Zona estadística	Total hectàrees	Dens. població total			Dens. nacionalitat estrangera			Dens. nacionalitat extracomunitària		
		Total	Homes	Dones	Total	Homes	Dones	Total	Homes	Dones
Monti-sion	7,5	150,3	73,3	77,0	32,1	16,9	15,2	11,4	5,8	5,6

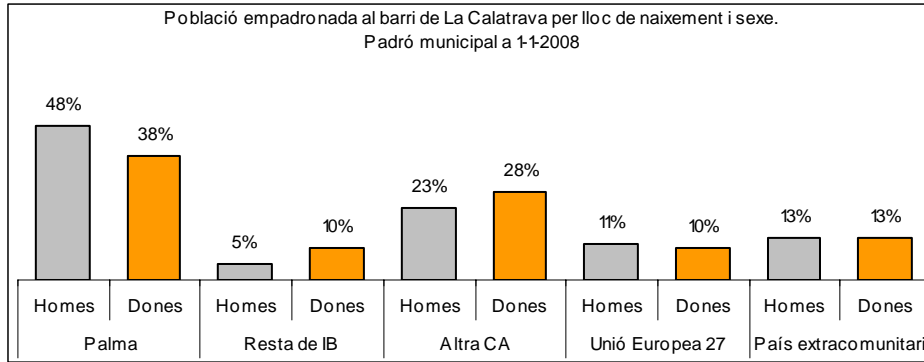
Font: Elaboració pròpia a partir de dades del Padró municipal a 1-1-2008. Ajuntament de Palma

## 1. Mapa del barri

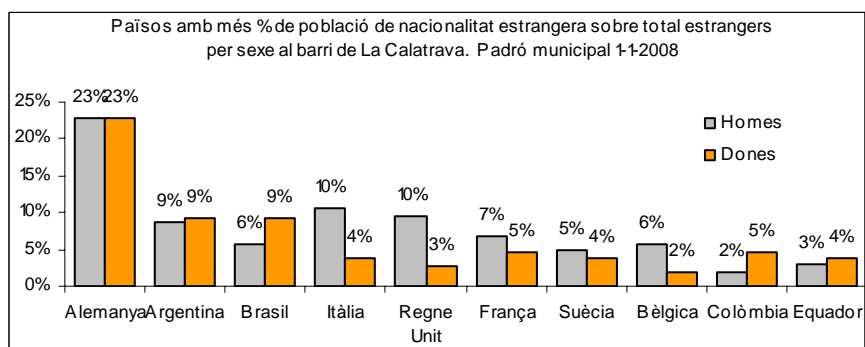
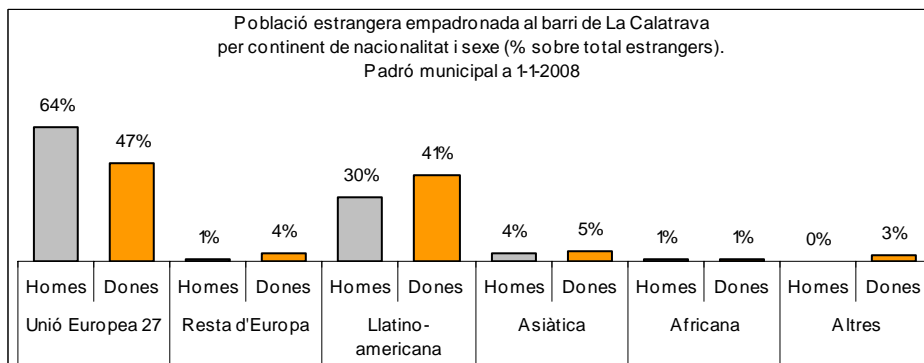
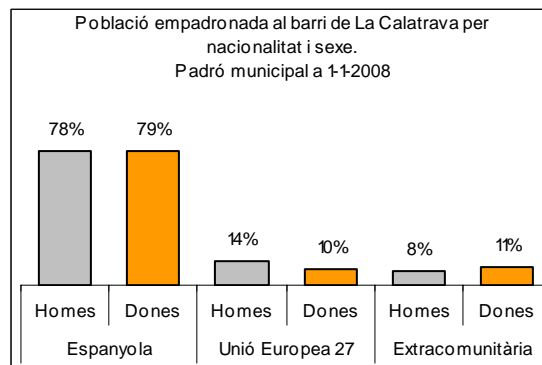


## 2. Gràfics de població general

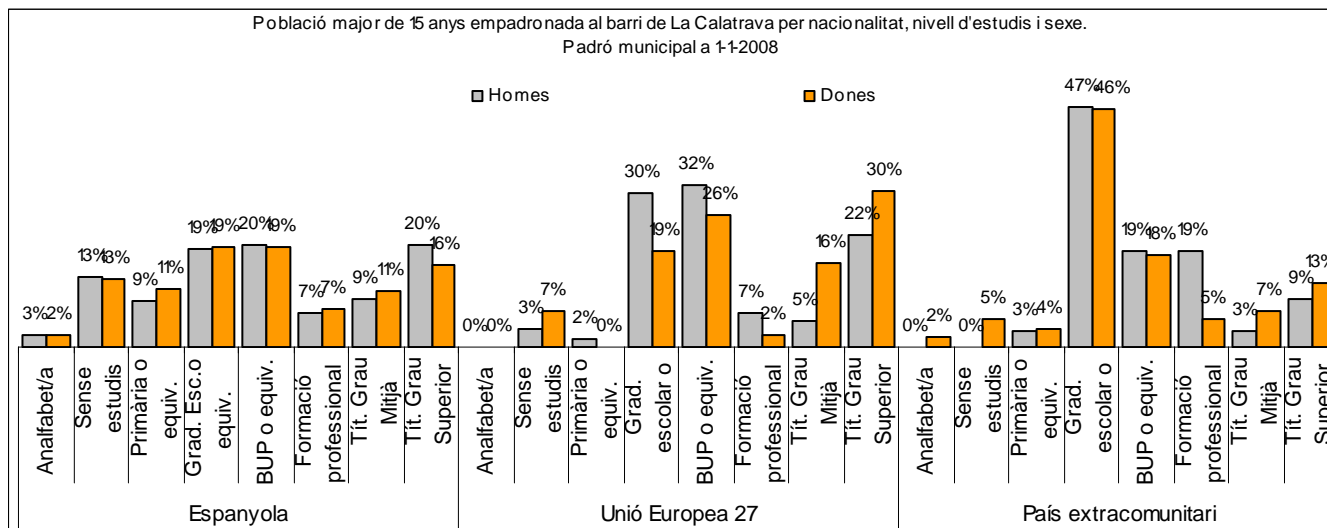




### 3. Gràfics de població de nacionalitat estrangera







#### 4. Taules de població

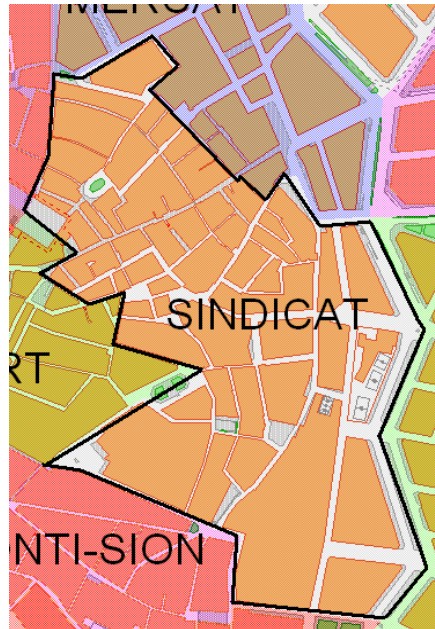
Nacionalitat	La Calatrava			% sobre total població			% sobre nacionalitat estrangera		
	Total	Homes	Dones	Total	Homes	Dones	Total	Homes	Dones
<b>Total població</b>	<b>1.008</b>	<b>483</b>	<b>525</b>	<b>100</b>	<b>100</b>	<b>100</b>	-	-	-
Espanyola	794	378	416	78,8	78,3	79,2	-	-	-
<b>Estrangera</b>	<b>214</b>	<b>105</b>	<b>109</b>	<b>21,2</b>	<b>21,7</b>	<b>20,8</b>	<b>100</b>	<b>100</b>	<b>100</b>
Unió Europea 27	118	67	51	11,7	13,9	9,7	55,1	63,8	46,8
Resta d'Europa	5	1	4	0,5	0,2	0,8	2,3	1,0	3,7
Llatinoamericana	77	32	45	7,6	6,6	8,6	36,0	30,5	41,3
Asiàtica	9	4	5	0,9	0,8	1,0	4,2	3,8	4,6
Africana	2	1	1	0,2	0,2	0,2	0,9	1,0	0,9
Altres nacionalitats	3	0	3	0,3	0,0	0,6	1,4	0,0	2,8

Superfície en hectàrees i densitats (persones/hectàrees)										
Zona estadística	Total hectàrees	Dens. població total			Dens. nacionalitat estrangera			Dens. nacionalitat extracomunitària		
		Total	Homes	Dones	Total	Homes	Dones	Total	Homes	Dones
La Calatrava	9,5	105,9	50,7	55,1	22,5	11,0	11,4	10,1	4,0	6,1

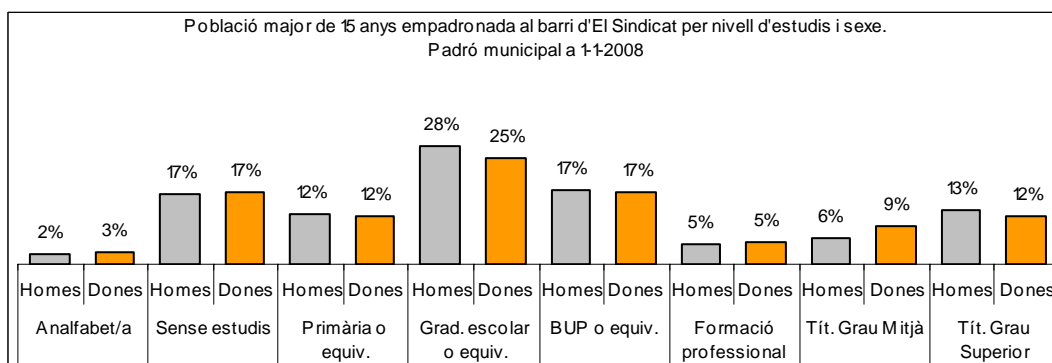
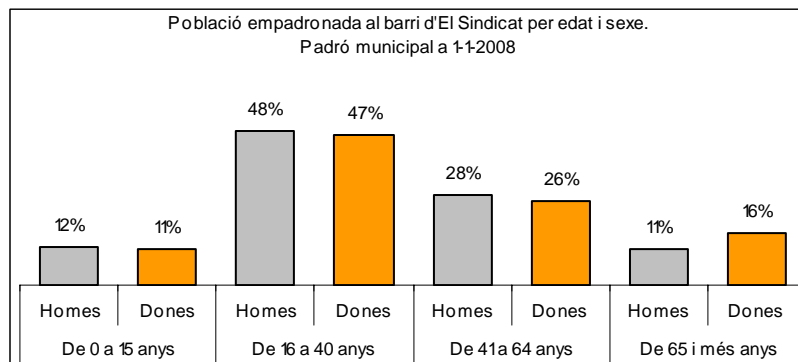
Font: Elaboració pròpia a partir de dades del Padró municipal a 1-1-2008. Ajuntament de Palma

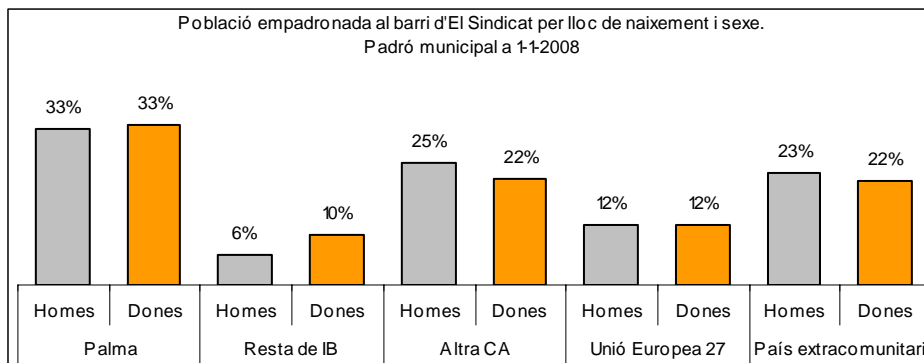
Sector: **Ciutat Antiga**  
Zona estadística: **010 – El Sindicat**

1. Mapa del barri

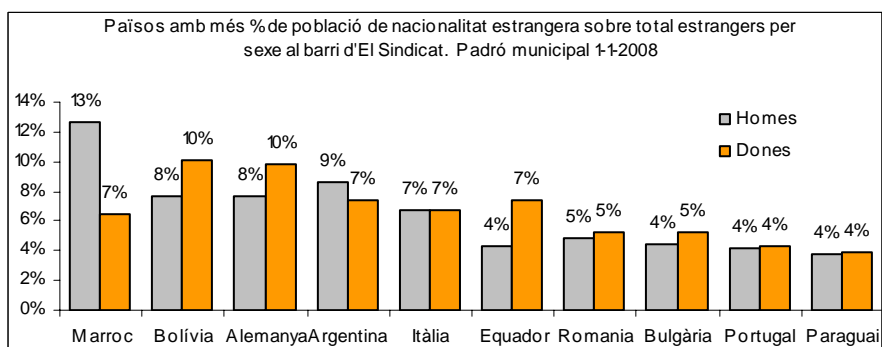
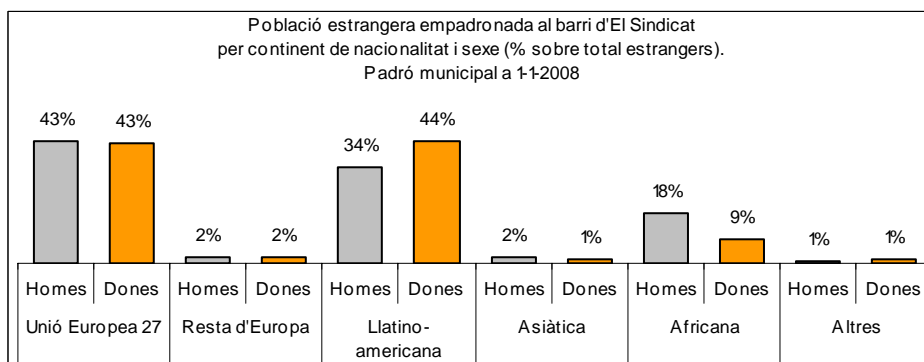
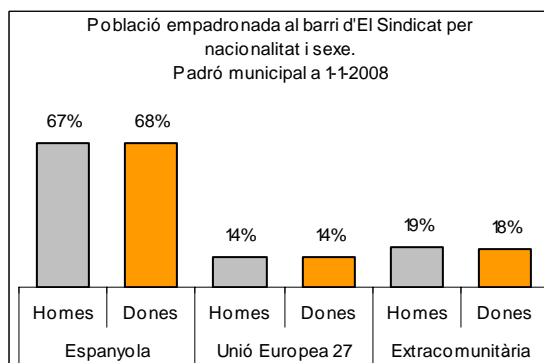


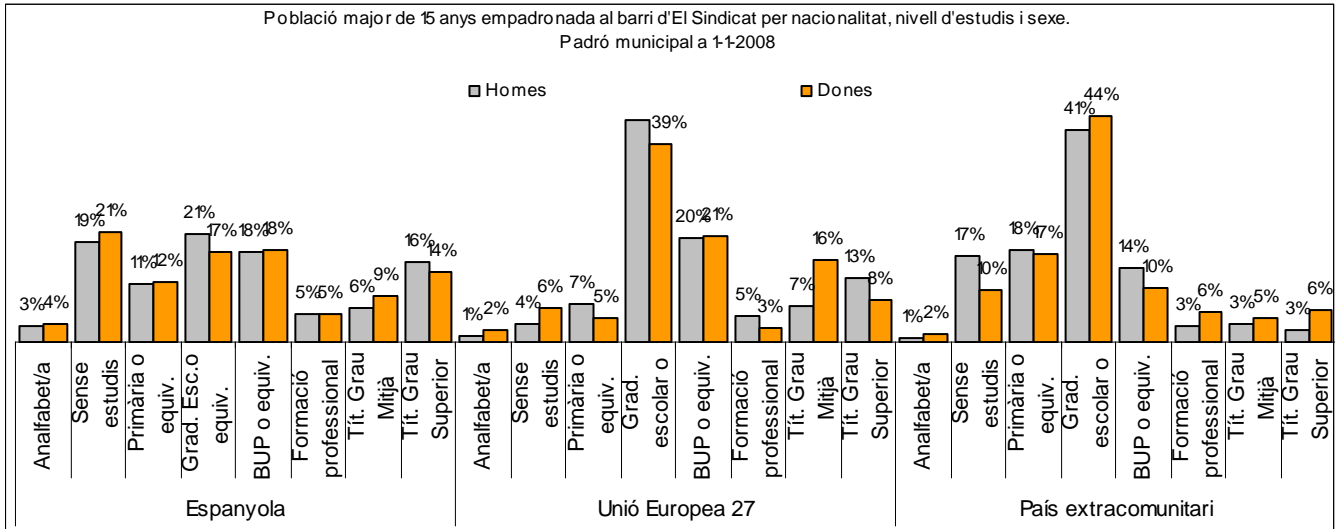
2. Gràfics de població general





### 3. Gràfics de població de nacionalitat estrangera





#### 4. Taules de població

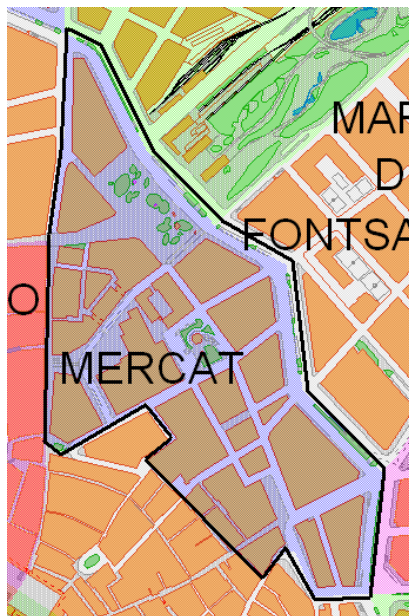
Nacionalitat	El Sindicat			% sobre total població			% sobre nacionalitat estrangera		
	Total	Homes	Dones	Total	Homes	Dones	Total	Homes	Dones
<b>Total població</b>	<b>3.848</b>	<b>1.919</b>	<b>1.929</b>	<b>100</b>	<b>100</b>	<b>100</b>	-	-	-
Espanyola	2.608	1.292	1.316	67,8	67,3	68,2	-	-	-
<b>Estrangera</b>	<b>1.240</b>	<b>627</b>	<b>613</b>	<b>32,2</b>	<b>32,7</b>	<b>31,8</b>	<b>100</b>	<b>100</b>	<b>100</b>
Unió Europea 27	535	271	264	13,9	14,1	13,7	43,1	43,2	43,1
Resta d'Europa	26	13	13	0,7	0,7	0,7	2,1	2,1	2,1
Llatinoamericana	481	214	267	12,5	11,2	13,8	38,8	34,1	43,6
Asiàtica	19	12	7	0,5	0,6	0,4	1,5	1,9	1,1
Africana	166	113	53	4,3	5,9	2,7	13,4	18,0	8,6
Altres nacionalitats	13	4	9	0,3	0,2	0,5	1,0	0,6	1,5

Superfície en hectàrees i densitats (persones/hectàrees)										
Zona estadística	Total hectàrees	Dens. població total			Dens. nacionalitat estrangera			Dens. nacionalitat extracomunitària		
		Total	Homes	Dones	Total	Homes	Dones	Total	Homes	Dones
El Sindicat	20,4	189,0	94,3	94,7	60,9	30,8	30,1	34,6	17,5	17,1

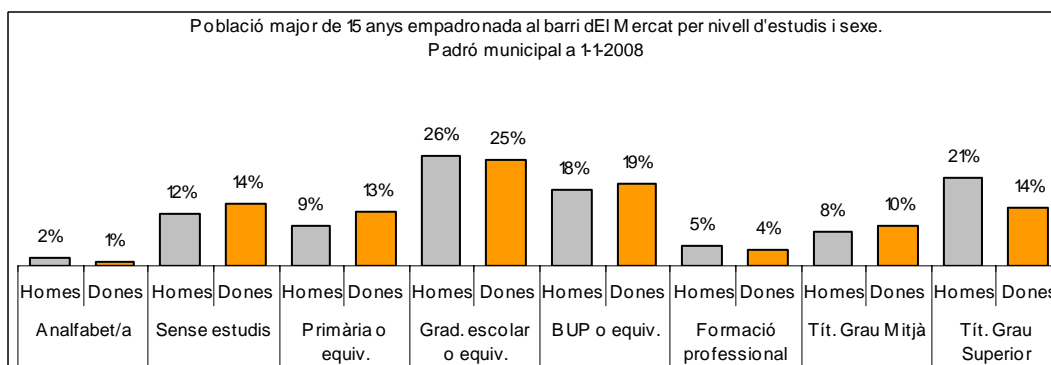
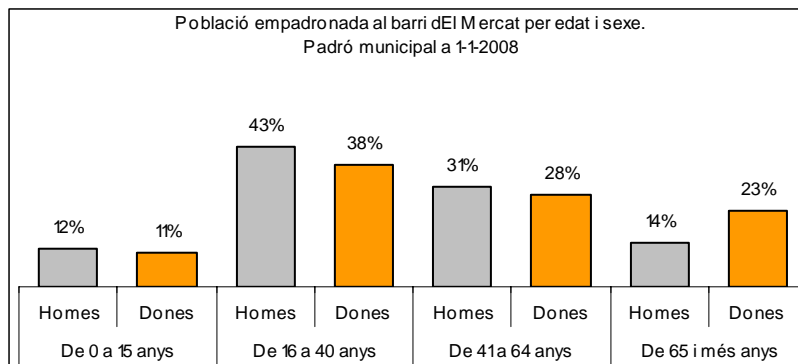
Font: Elaboració pròpia a partir de dades del Padró municipal a 1-1-2008. Ajuntament de Palma

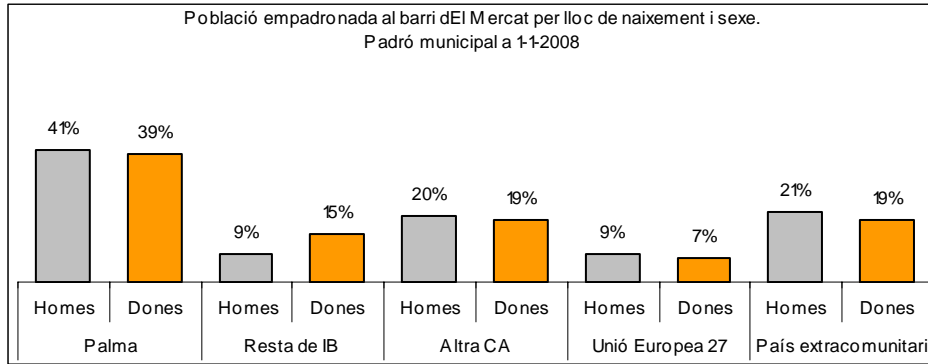
Sector: **Ciutat Antiga**  
Zona estadística: **011 – El Mercat**

### 1. Mapa del barri

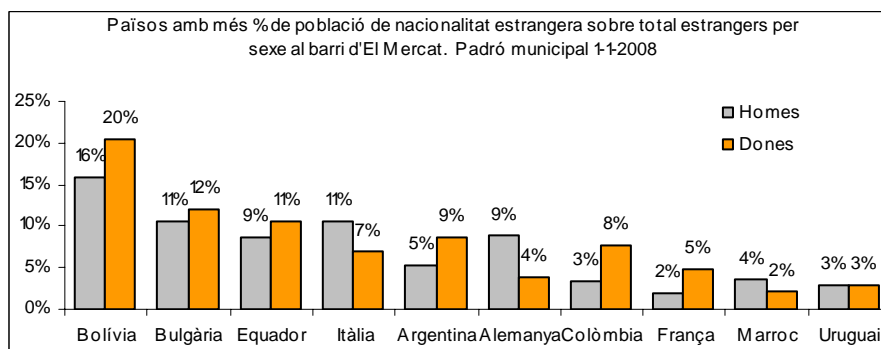
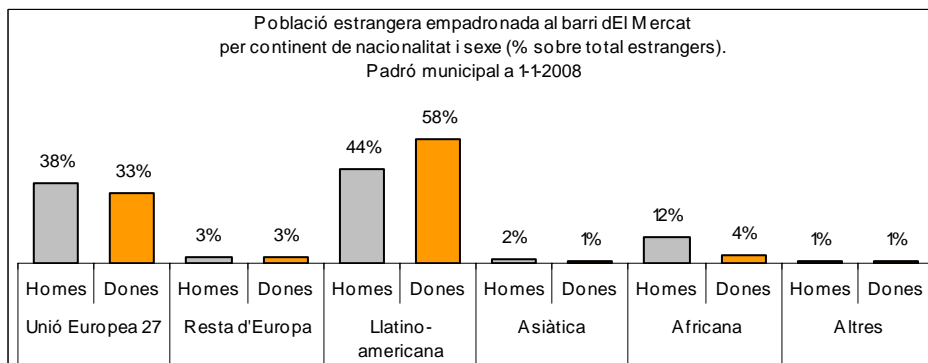
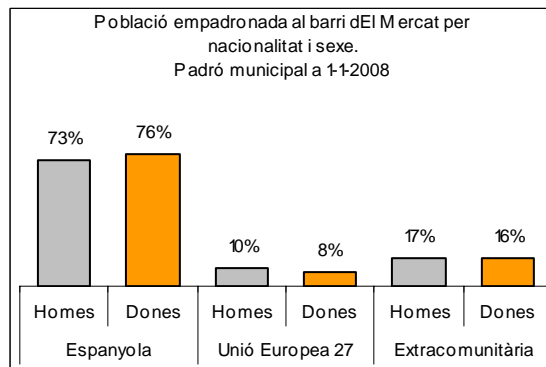


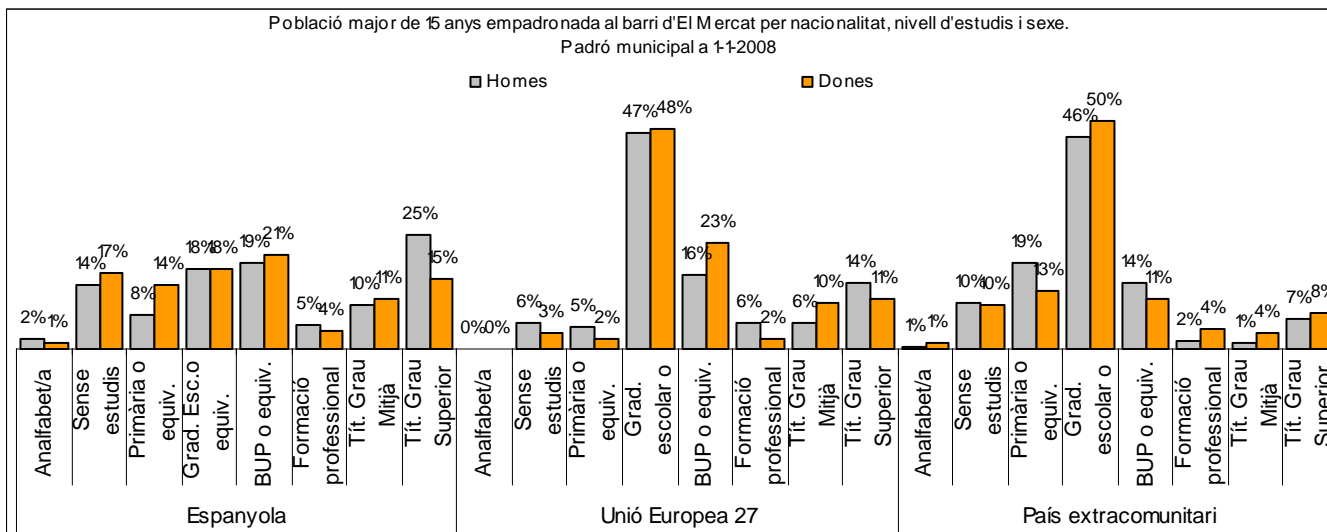
### 2. Gràfics de població general





### 3. Gràfics de població de nacionalitat estrangera





#### 4. Taules de població

Nacionalitat	El Mercat			% sobre total població			% sobre nacionalitat estrangera		
	Total	Homes	Dones	Total	Homes	Dones	Total	Homes	Dones
<b>Total població</b>	<b>2.316</b>	<b>1.112</b>	<b>1.204</b>	<b>100</b>	<b>100</b>	<b>100</b>	-	-	-
Espanyola	1.729	810	919	74,7	72,8	76,3	-	-	-
<b>Estrangera</b>	<b>587</b>	<b>302</b>	<b>285</b>	<b>25,3</b>	<b>27,2</b>	<b>23,7</b>	<b>100</b>	<b>100</b>	<b>100</b>
Unió Europea 27	209	115	94	9,0	10,3	7,8	35,6	38,1	33,0
Resta d'Europa	16	8	8	0,7	0,7	0,7	2,7	2,6	2,8
Llatinoamericana	300	134	166	13,0	12,1	13,8	51,1	44,4	58,2
Asiàtica	9	6	3	0,4	0,5	0,2	1,5	2,0	1,1
Africana	48	37	11	2,1	3,3	0,9	8,2	12,3	3,9
Altres nacionalitats	5	2	3	0,2	0,2	0,2	0,9	0,7	1,1

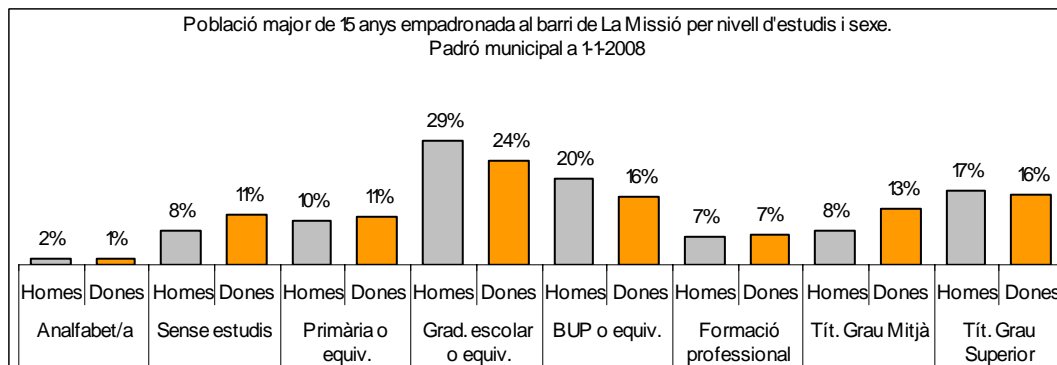
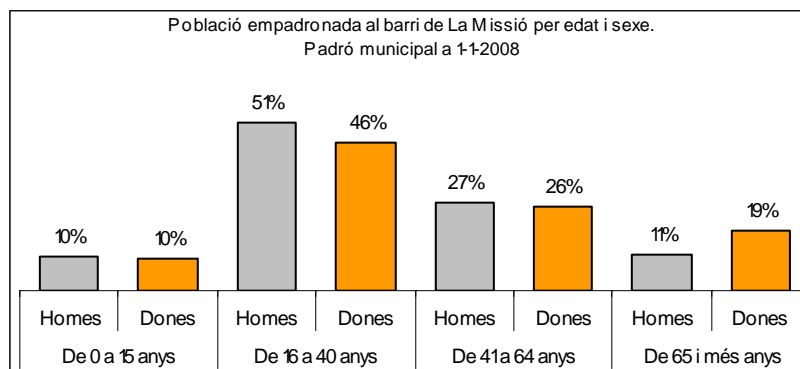
Superfície en hectàrees i densitats (persones/hectàrees)										
Zona estadística	Total hectàrees	Dens. població total			Dens. nacionalitat estrangera			Dens. nacionalitat extracomunitària		
		Total	Homes	Dones	Total	Homes	Dones	Total	Homes	Dones
El Mercat	13,1	176,9	85,0	92,0	44,8	23,1	21,8	28,9	14,3	14,6

Font: Elaboració pròpia a partir de dades del Padró municipal a 1-1-2008. Ajuntament de Palma

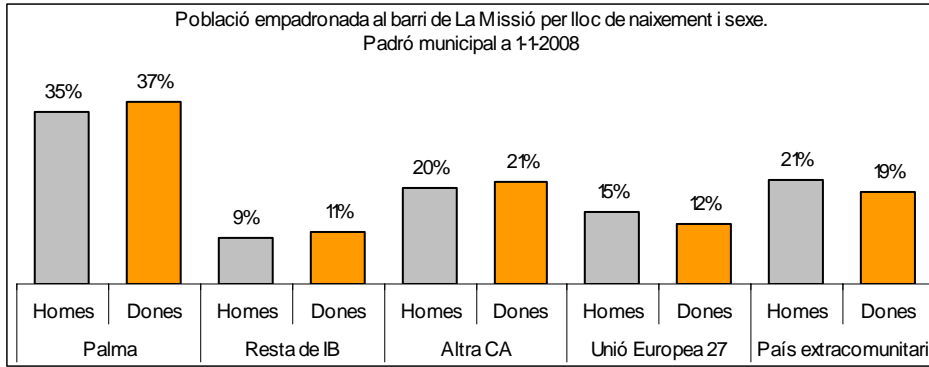
## 1. Mapa del barri



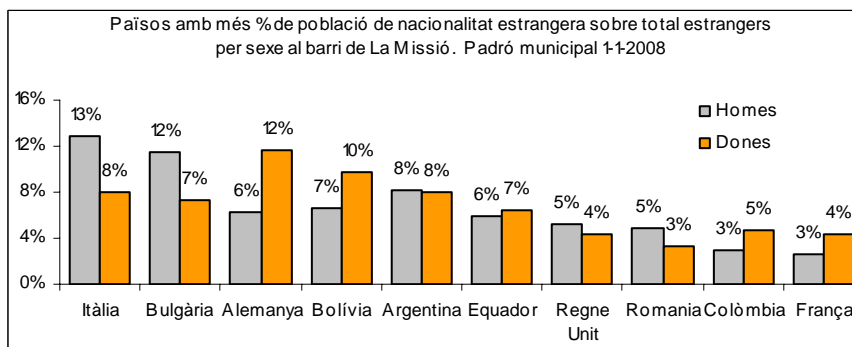
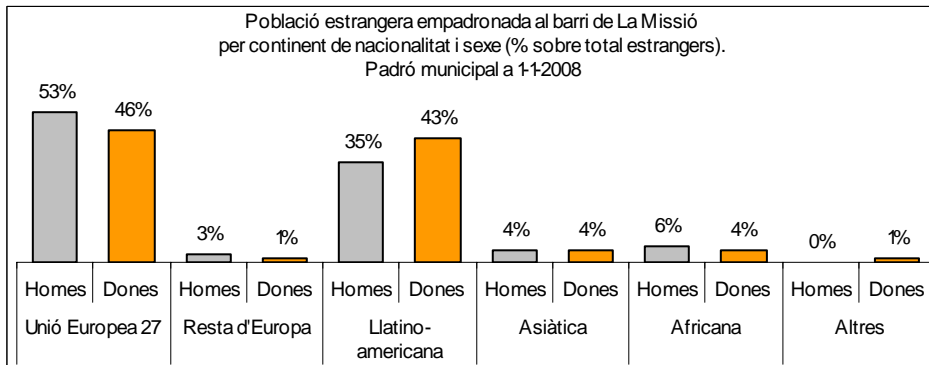
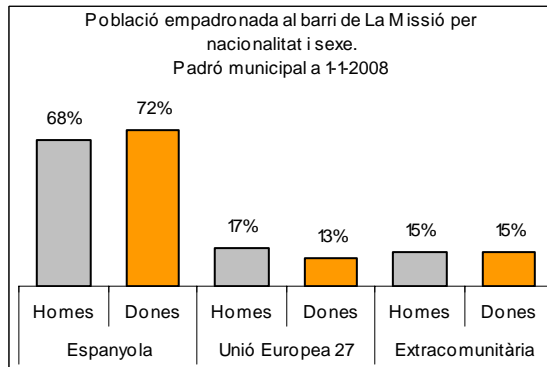
## 2. Gràfics de població general

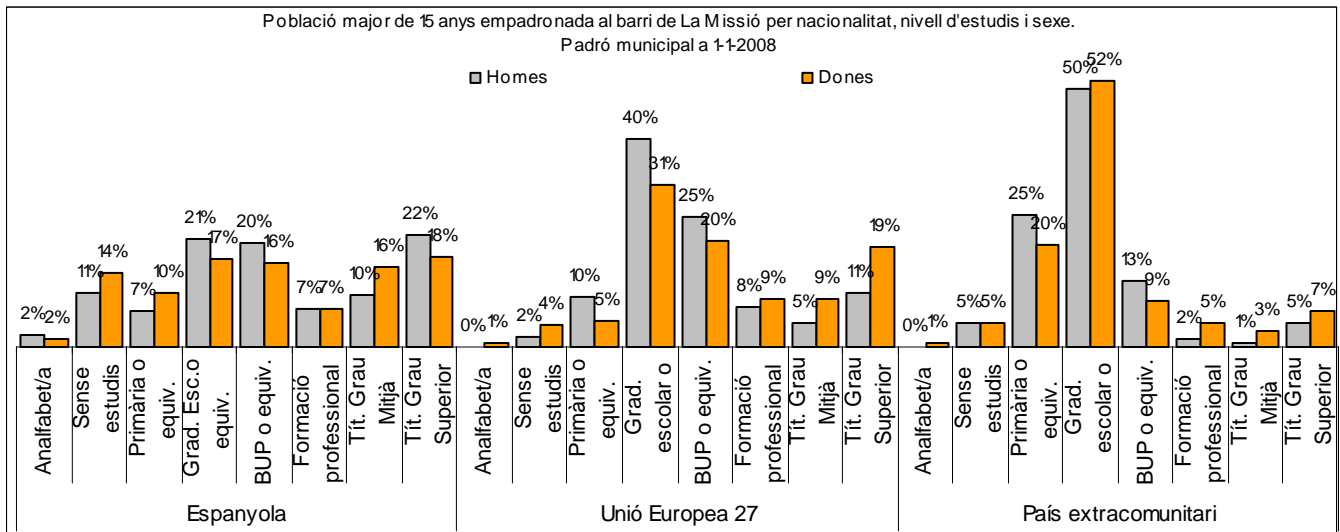






### 3. Gràfics de població de nacionalitat estrangera





#### 4. Taules de població

Nacionalitat	La Missió			% sobre total població			% sobre nacionalitat estrangera		
	Total	Homes	Dones	Total	Homes	Dones	Total	Homes	Dones
<b>Total població</b>	<b>1.908</b>	<b>936</b>	<b>972</b>	<b>100</b>	<b>100</b>	<b>100</b>	-	-	-
Espanyola	1.328	632	696	69,6	67,5	71,6	-	-	-
<b>Estrangera</b>	<b>580</b>	<b>304</b>	<b>276</b>	<b>30,4</b>	<b>32,5</b>	<b>28,4</b>	<b>100</b>	<b>100</b>	<b>100</b>
Unió Europea 27	287	160	127	15,0	17,1	13,1	49,5	52,6	46,0
Resta d'Europa	11	8	3	0,6	0,9	0,3	1,9	2,6	1,1
Llatinoamericana	225	106	119	11,8	11,3	12,2	38,8	34,9	43,1
Asiàtica	24	12	12	1,3	1,3	1,2	4,1	3,9	4,3
Africana	29	17	12	1,5	1,8	1,2	5,0	5,6	4,3
Altres nacionalitats	4	1	3	0,2	0,1	0,3	0,7	0,3	1,1

Superfície en hectàrees i densitats (persones/hectàrees)										
Zona estadística	Total hectàrees	Dens. població total			Dens. nacionalitat estrangera			Dens. nacionalitat extracomunitària		
		Total	Homes	Dones	Total	Homes	Dones	Total	Homes	Dones
La Missió	7,7	248,8	122,0	126,7	75,6	39,6	36,0	38,2	18,8	19,4

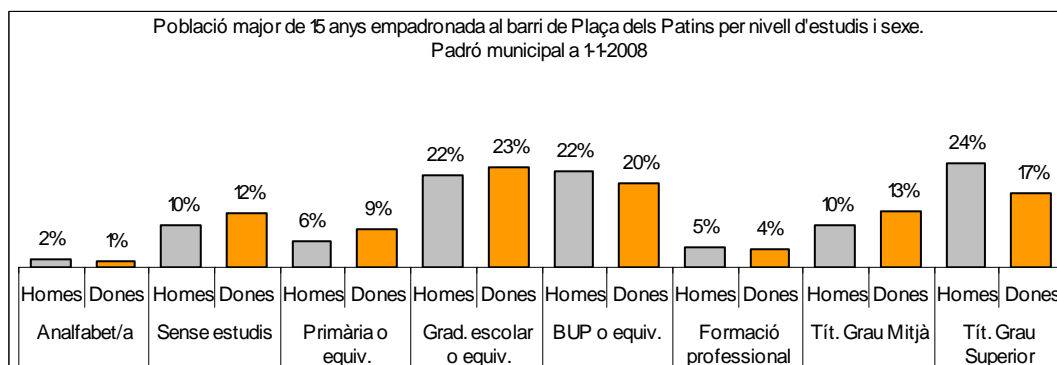
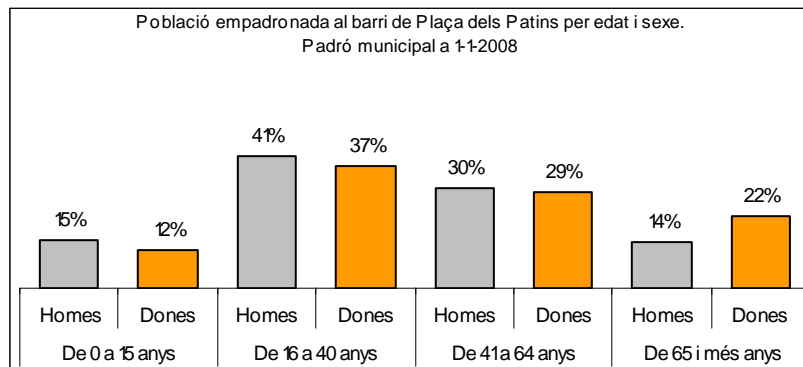
Font: Elaboració pròpia a partir de dades del Padró municipal a 1-1-2008. Ajuntament de Palma

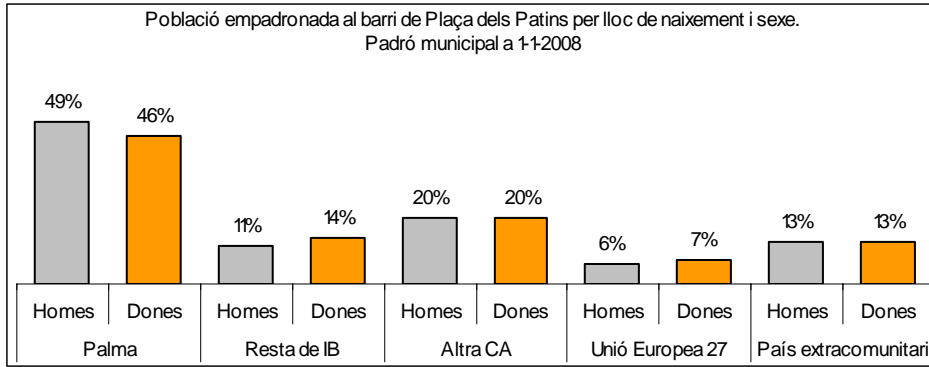
Sector: **Ciutat Antiga**  
Zona estadística: **013 – Plaça dels Patins**

1. Mapa del barri

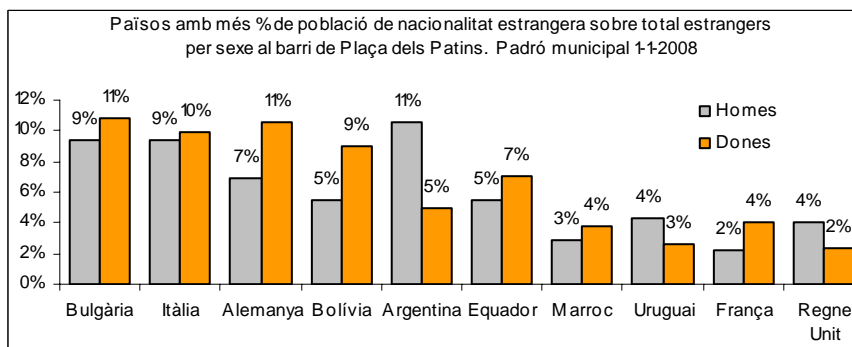
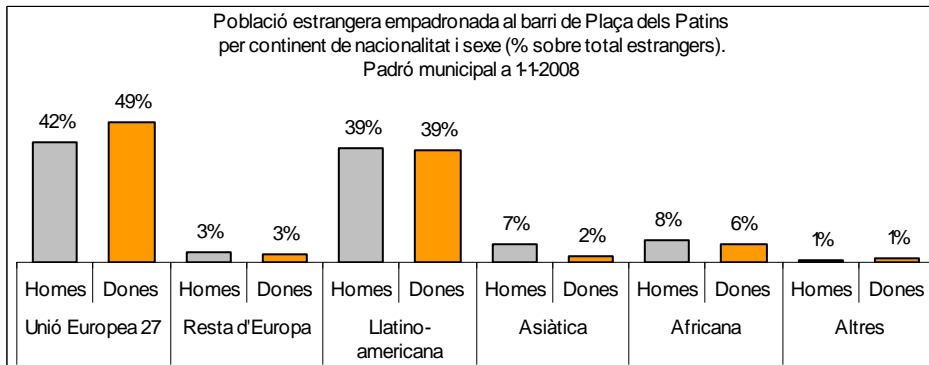
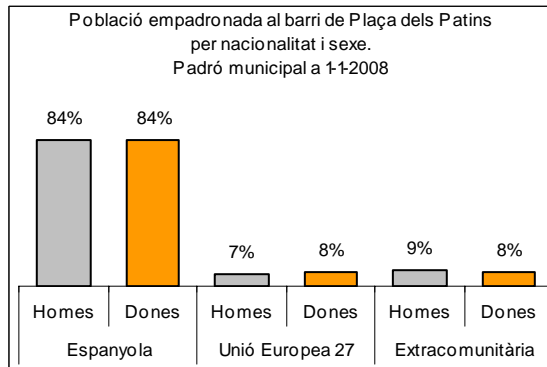


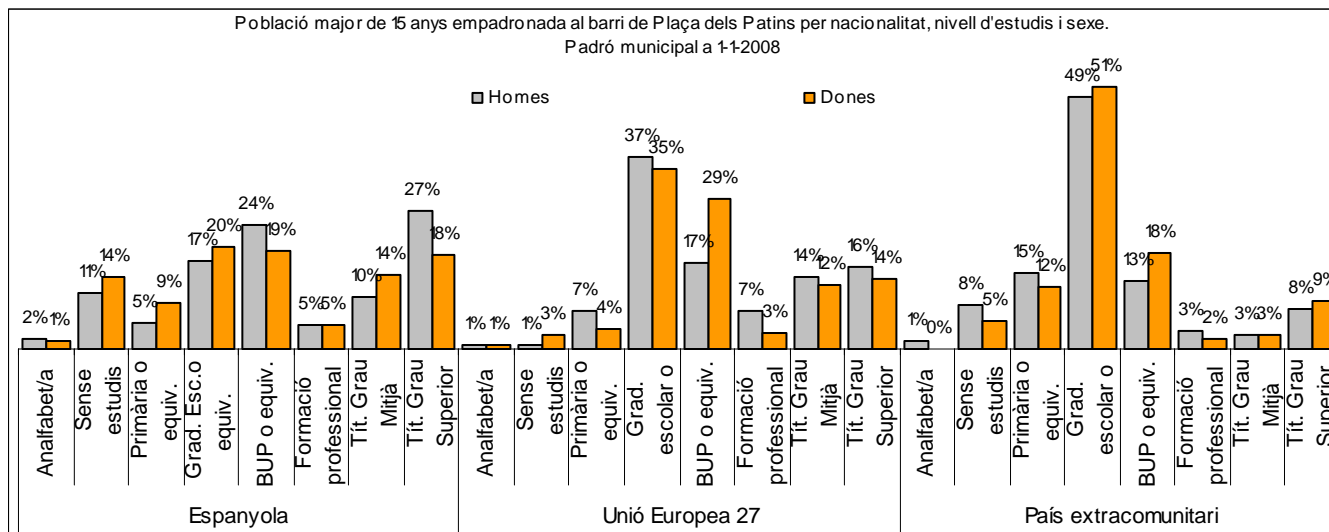
2. Gràfics de població general





### 3. Gràfics de població de nacionalitat estrangera





#### 4. Taules de població

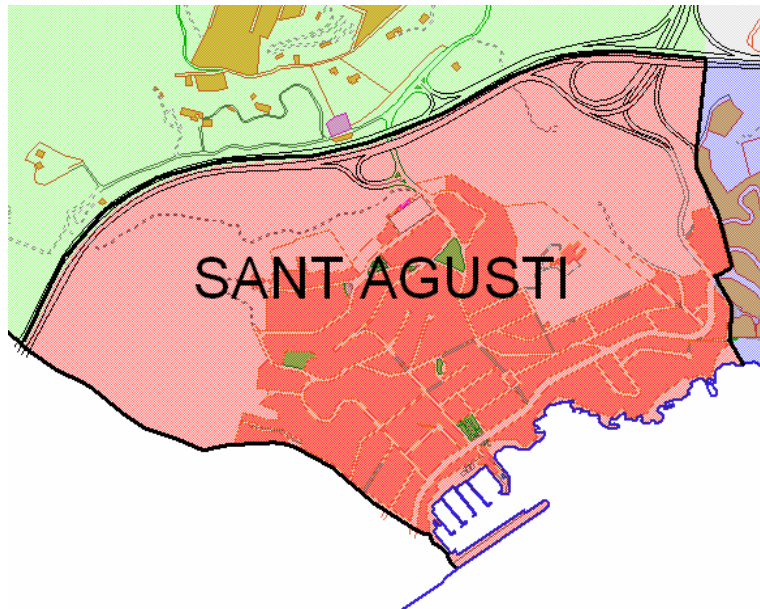
Nacionalitat	Plaça dels Patins			% sobre total població			% sobre nacionalitat estrangera		
	Total	Homes	Dones	Total	Homes	Dones	Total	Homes	Dones
<b>Total població</b>	<b>3.924</b>	<b>1.776</b>	<b>2.148</b>	<b>100</b>	<b>100</b>	<b>100</b>	-	-	-
Espanyola	3.306	1.500	1.806	84,3	84,5	84,1	-	-	-
<b>Estrangera</b>	<b>618</b>	<b>276</b>	<b>342</b>	<b>15,7</b>	<b>15,5</b>	<b>15,9</b>	<b>100</b>	<b>100</b>	<b>100</b>
Unió Europea 27	283	116	167	7,2	6,5	7,8	45,8	42,0	48,8
Resta d'Europa	18	9	9	0,5	0,5	0,4	2,9	3,3	2,6
Llatinoamericana	243	109	134	6,2	6,1	6,2	39,3	39,5	39,2
Asiàtica	24	18	6	0,6	1,0	0,3	3,9	6,5	1,8
Africana	43	22	21	1,1	1,2	1,0	7,0	8,0	6,1
Altres nacionalitats	7	2	5	0,2	0,1	0,2	1,1	0,7	1,5

Superfície en hectàrees i densitats (persones/hectàrees)										
Zona estadística	Total hectàrees	Dens. població total			Dens. nacionalitat estrangera			Dens. nacionalitat extracomunitària		
		Total	Homes	Dones	Total	Homes	Dones	Total	Homes	Dones
Plaça dels Patins	16,6	237,1	107,3	129,8	37,3	16,7	20,7	20,2	9,7	10,6

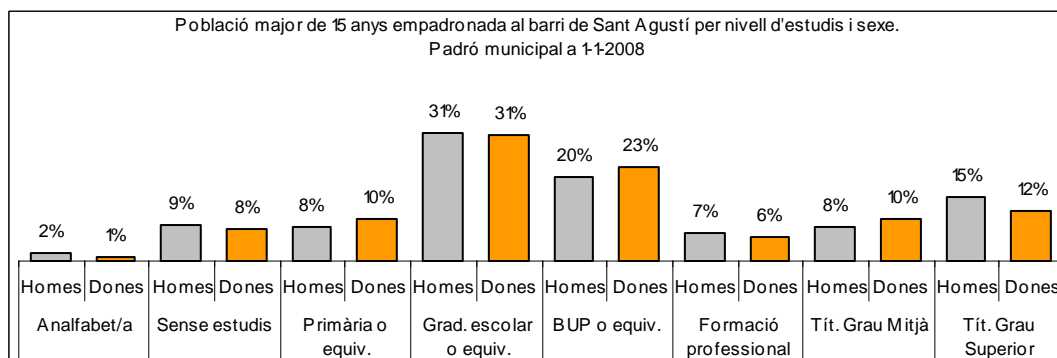
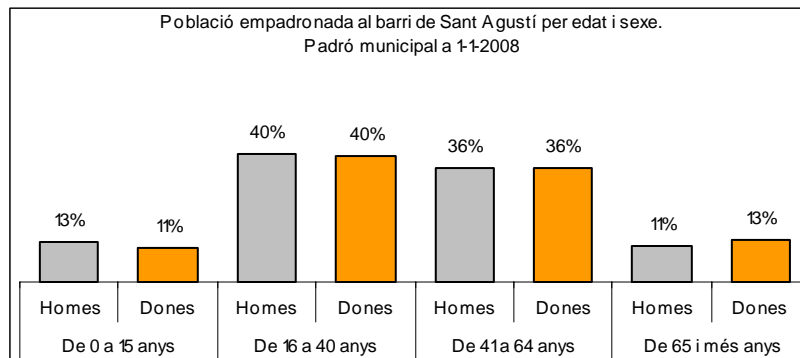
Font: Elaboració pròpia a partir de dades del Padró municipal a 1-1-2008. Ajuntament de Palma

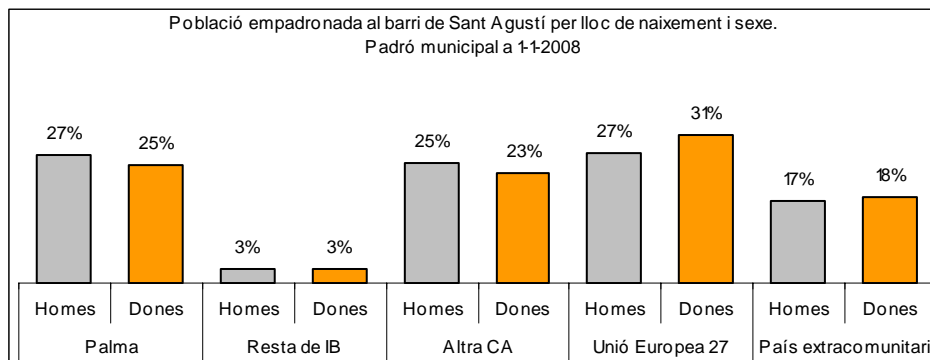
Sector: **Ponent**  
Zona estadística: **014 – Sant Agustí**

1. Mapa del barri

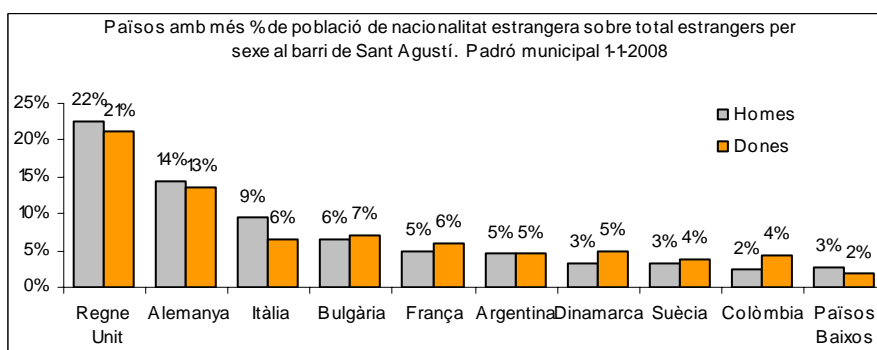
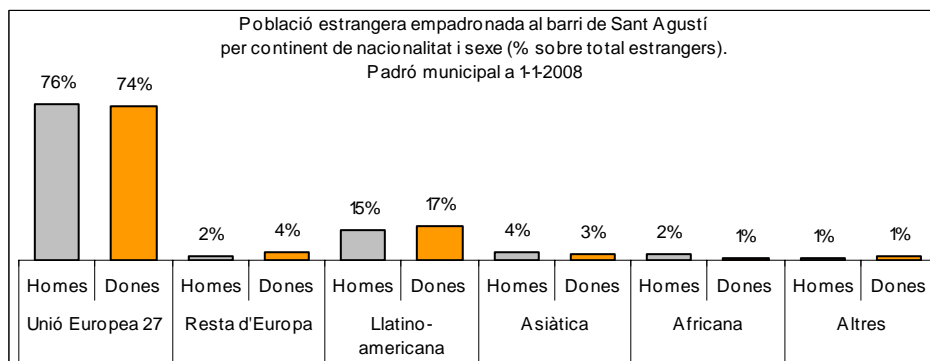
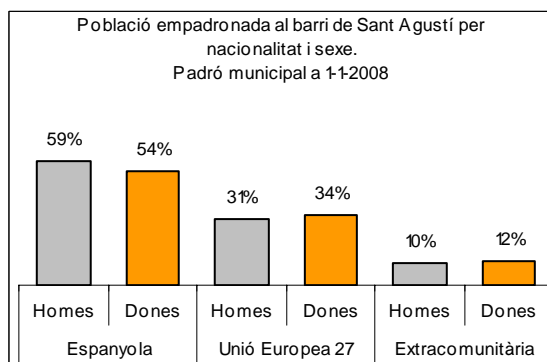


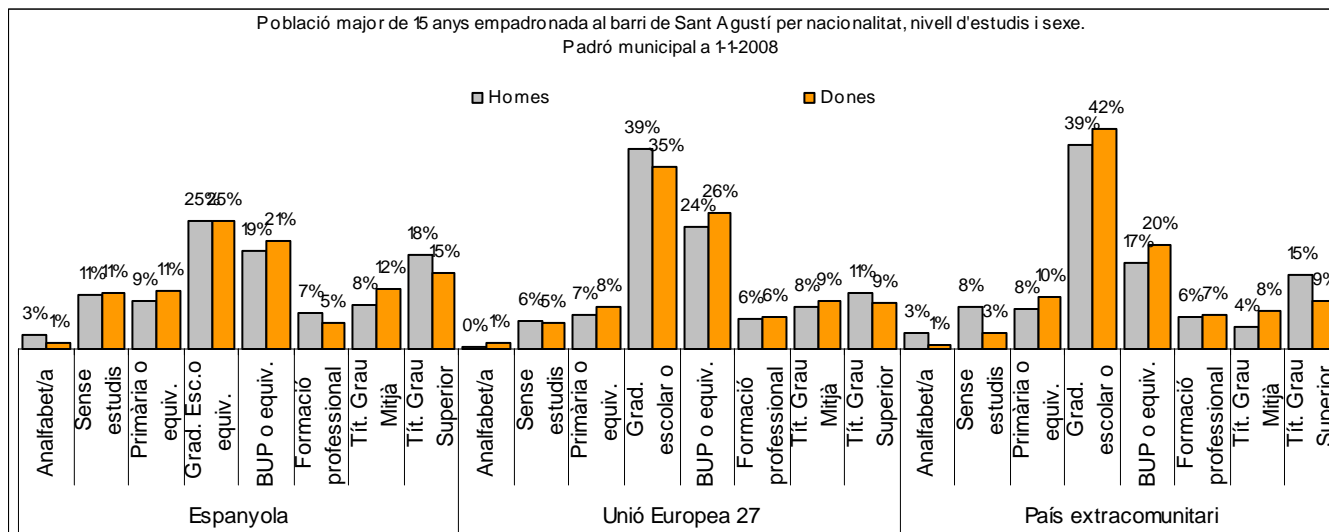
2. Gràfics de població general





### 3. Gràfics de població de nacionalitat estrangera





#### 4. Taules de població

Nacionalitat	Sant Agustí			% sobre total població			% sobre nacionalitat estrangera		
	Total	Homes	Dones	Total	Homes	Dones	Total	Homes	Dones
<b>Total població</b>	<b>4.503</b>	<b>2.159</b>	<b>2.344</b>	<b>100</b>	<b>100</b>	<b>100</b>	-	-	-
Espanyola	2.542	1.265	1.277	56,5	58,6	54,5	-	-	-
<b>Estrangera</b>	<b>1.961</b>	<b>894</b>	<b>1.067</b>	<b>43,5</b>	<b>41,4</b>	<b>45,5</b>	<b>100</b>	<b>100</b>	<b>100</b>
Unió Europea 27	1.465	675	790	32,5	31,3	33,7	74,7	75,5	74,0
Resta d'Europa	66	21	45	1,5	1,0	1,9	3,4	2,3	4,2
Llatinoamericana	308	130	178	6,8	6,0	7,6	15,7	14,5	16,7
Asiàtica	66	37	29	1,5	1,7	1,2	3,4	4,1	2,7
Africana	31	22	9	0,7	1,0	0,4	1,6	2,5	0,8
Altres nacionalitats	25	9	16	0,6	0,4	0,7	1,3	1,0	1,5

Superfície en hectàrees i densitats (persones/hectàrees)										
Zona estadística	Total hectàrees	Dens. població total			Dens. nacionalitat estrangera			Dens. nacionalitat extracomunitària		
		Total	Homes	Dones	Total	Homes	Dones	Total	Homes	Dones
Sant Agustí	113,9	39,5	19,0	20,6	17,2	7,8	9,4	4,4	1,9	2,4

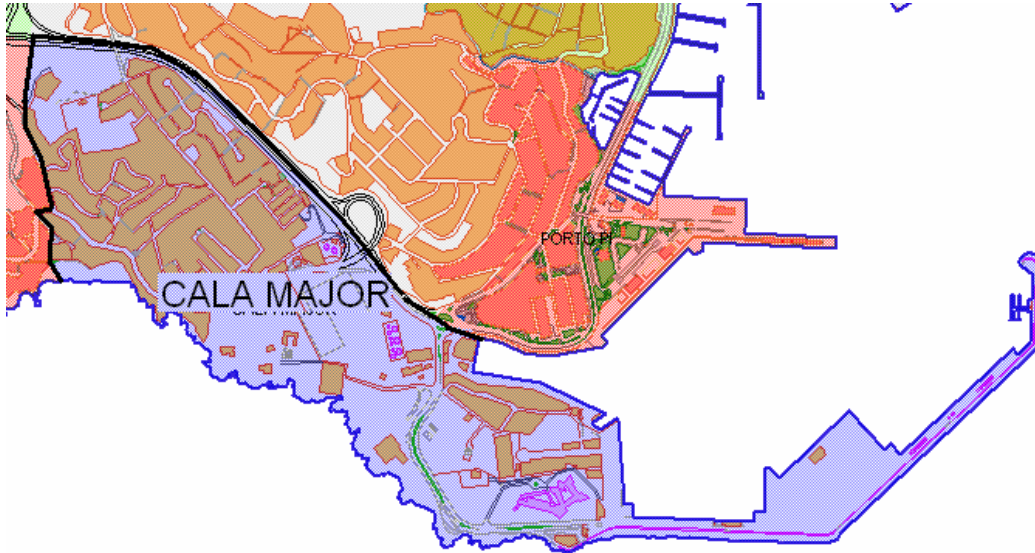
Font: Elaboració pròpia a partir de dades del Padró municipal a 1-1-2008. Ajuntament de Palma



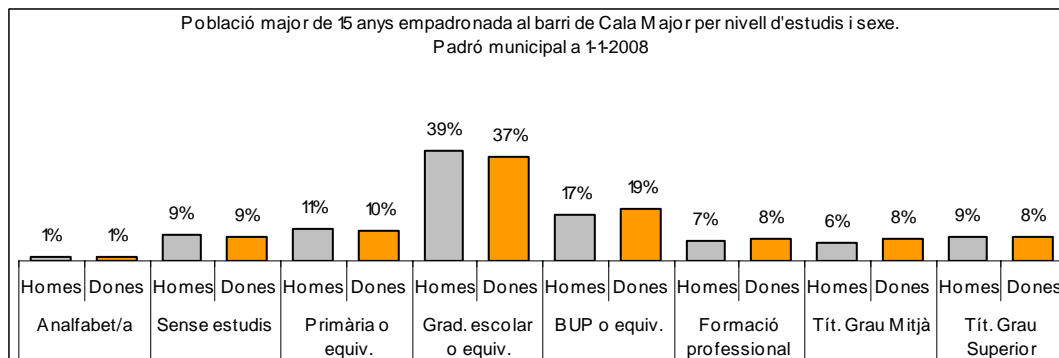
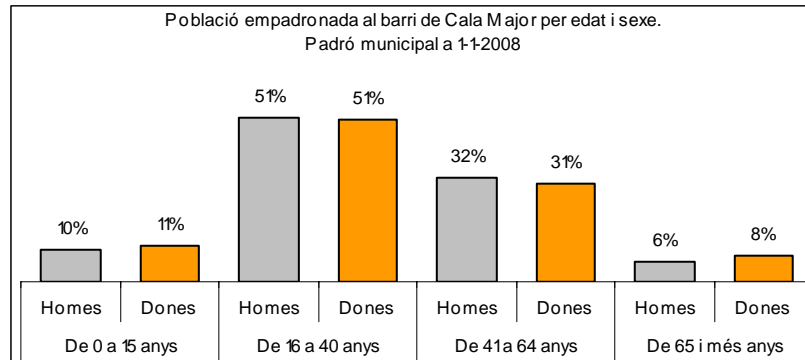
Sector: **Ponent**

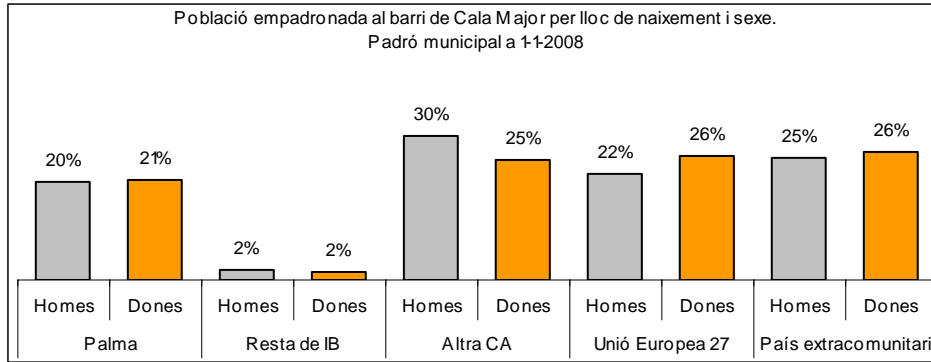
Zona estadística: **015 – Cala Major**

## 1. Mapa del barri

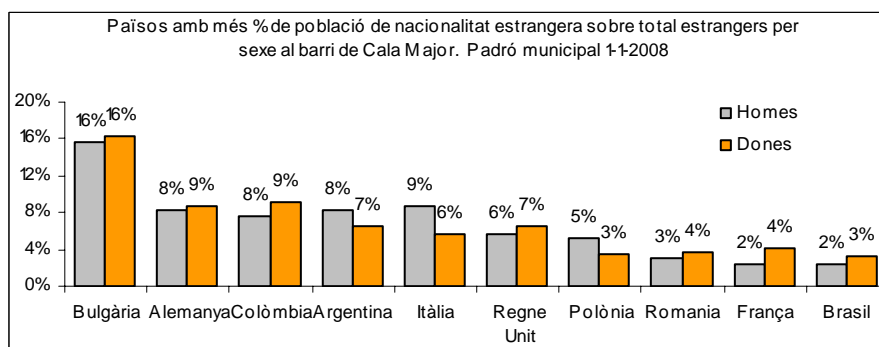
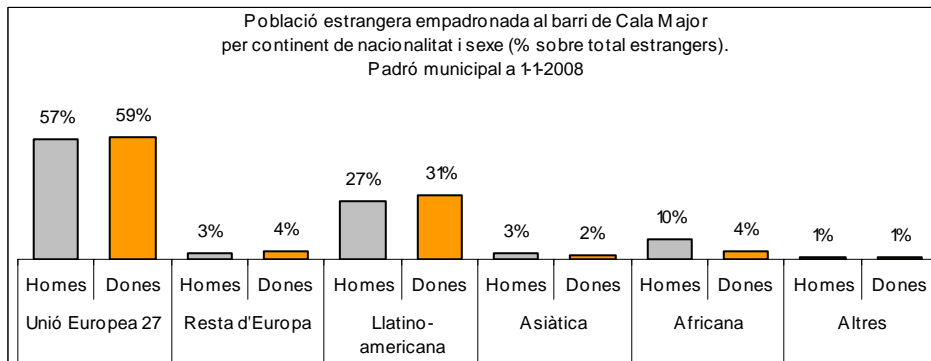
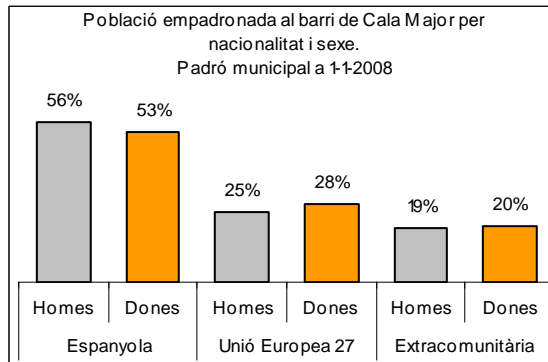


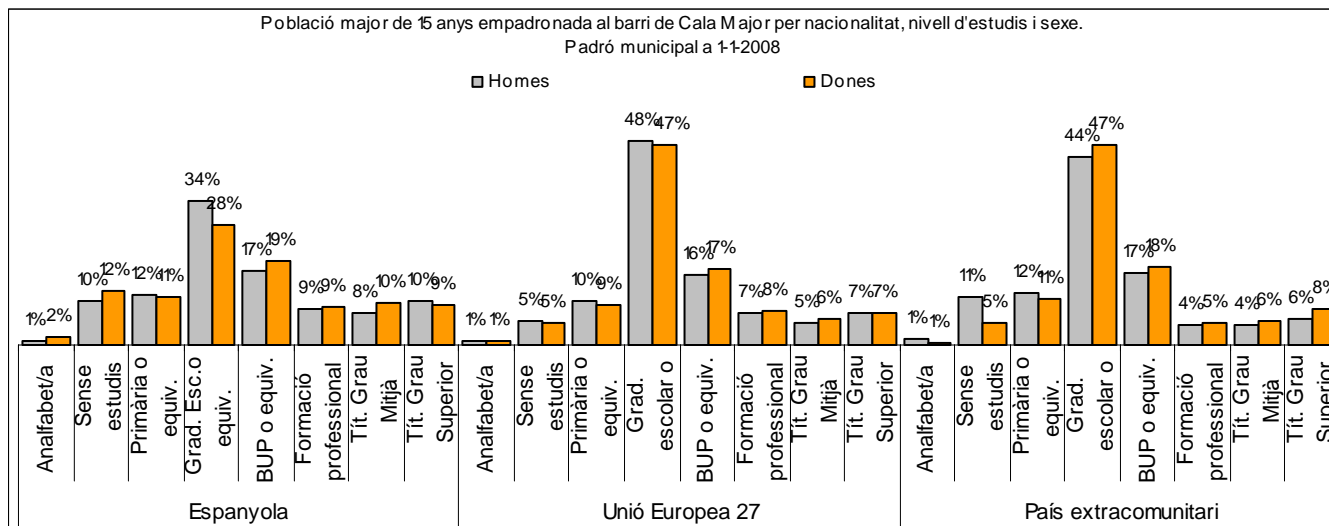
## 2. Gràfics de població general





### 3. Gràfics de població de nacionalitat estrangera





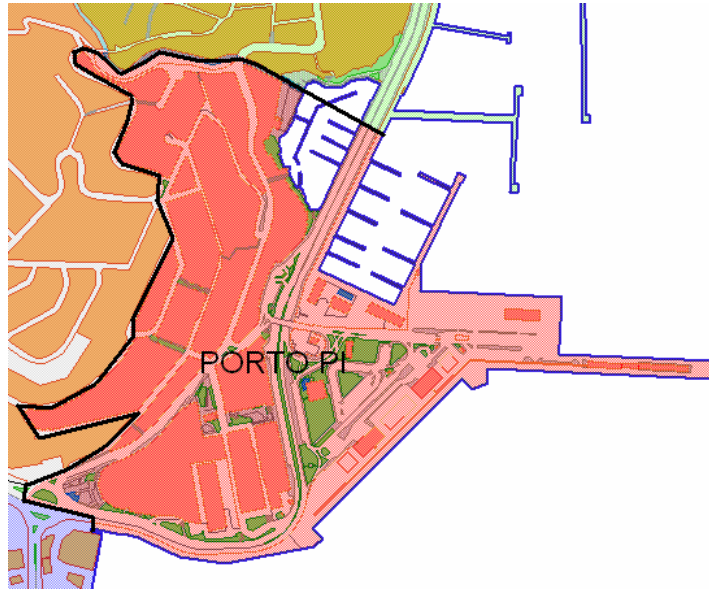
#### 4. Taules de població

Nacionalitat	Cala Major			% sobre total població			% sobre nacionalitat estrangera		
	Total	Homes	Dones	Total	Homes	Dones	Total	Homes	Dones
<b>Total població</b>	<b>5.728</b>	<b>3.009</b>	<b>2.719</b>	<b>100</b>	<b>100</b>	<b>100</b>	-	-	-
Espanyola	3.135	1.697	1.438	54,7	56,4	52,9	-	-	-
<b>Estrangera</b>	<b>2.593</b>	<b>1.312</b>	<b>1.281</b>	<b>45,3</b>	<b>43,6</b>	<b>47,1</b>	<b>100</b>	<b>100</b>	<b>100</b>
Unió Europea 27	1.497	747	750	26,1	24,8	27,6	57,7	56,9	58,5
Resta d'Europa	90	36	54	1,6	1,2	2,0	3,5	2,7	4,2
Llatinoamericana	756	360	396	13,2	12,0	14,6	29,2	27,4	30,9
Asiàtica	60	36	24	1,0	1,2	0,9	2,3	2,7	1,9
Africana	174	125	49	3,0	4,2	1,8	6,7	9,5	3,8
Altres nacionalitats	16	8	8	0,3	0,3	0,3	0,6	0,6	0,6

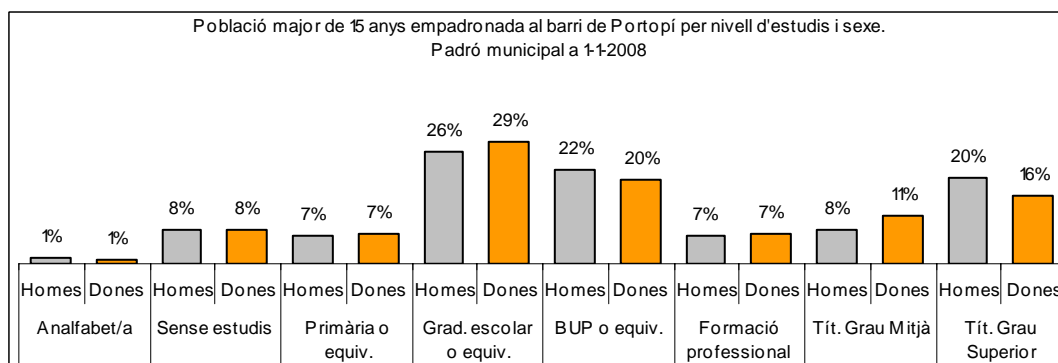
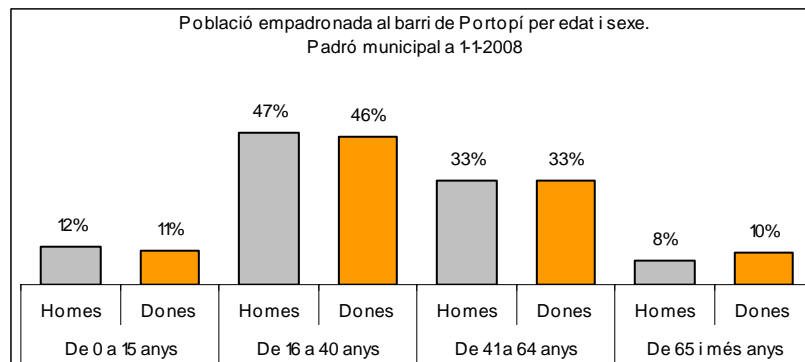
Superfície en hectàrees i densitats (persones/hectàrees)										
Zona estadística	Total hectàrees	Dens. població total			Dens. nacionalitat estrangera			Dens. nacionalitat extracomunitària		
		Total	Homes	Dones	Total	Homes	Dones	Total	Homes	Dones
Cala Major	118,6	48,3	25,4	22,9	21,9	11,1	10,8	9,2	4,8	4,5

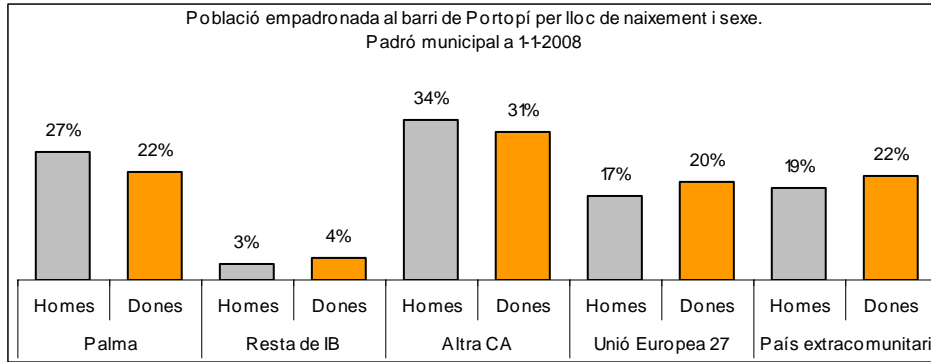
Font: Elaboració pròpia a partir de dades del Padró municipal a 1-1-2008. Ajuntament de Palma

## 1. Mapa del barri

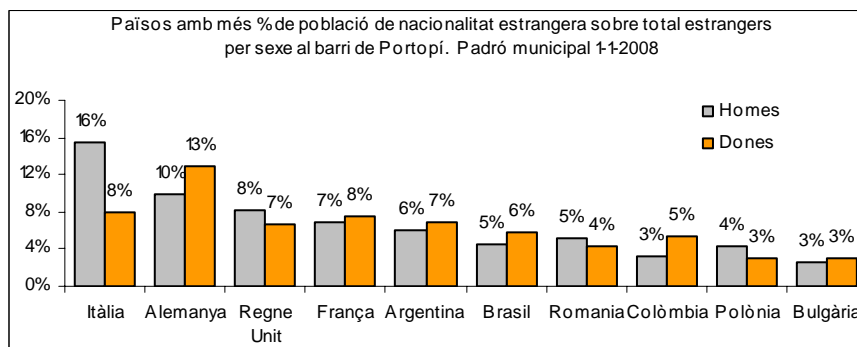
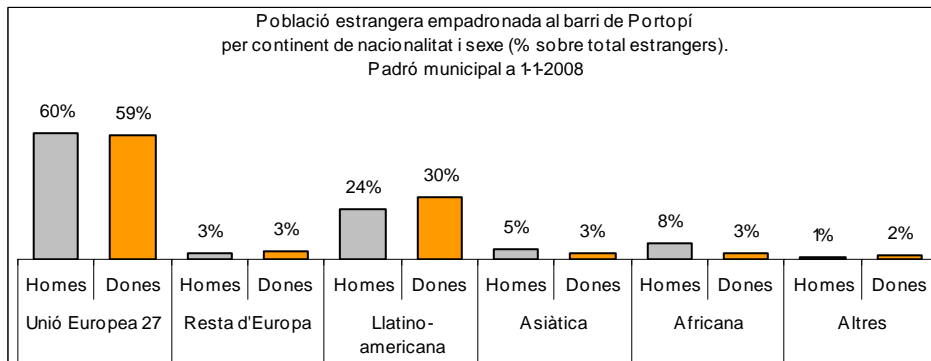
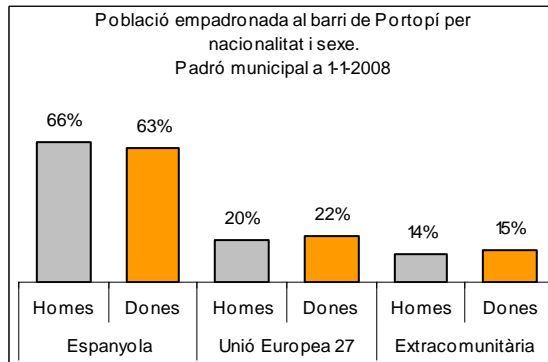


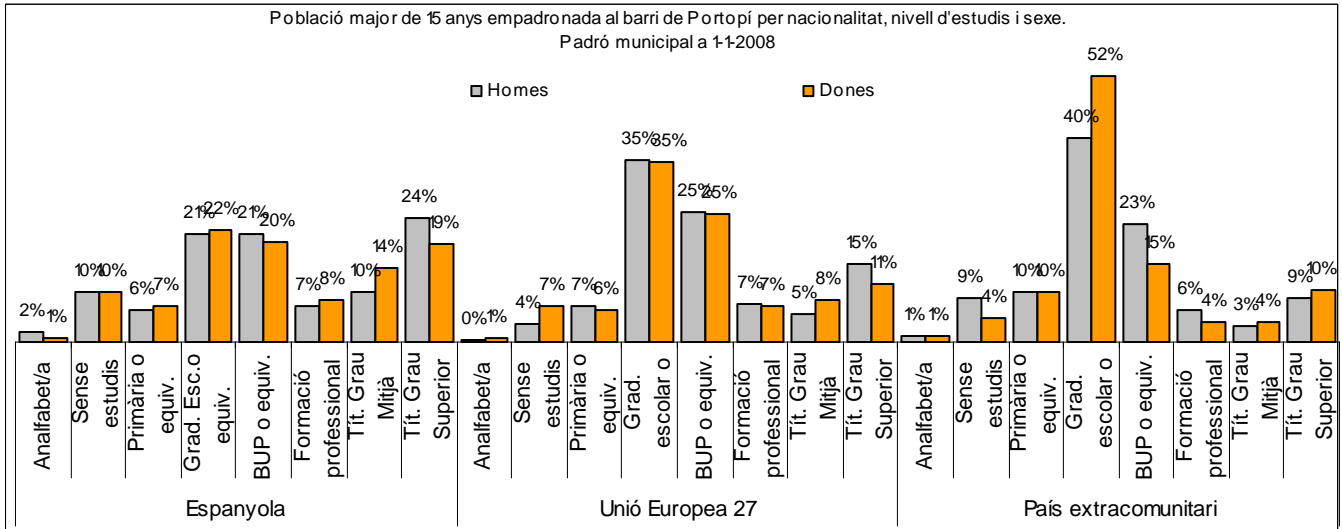
## 2. Gràfics de població general





### 3. Gràfics de població de nacionalitat estrangera





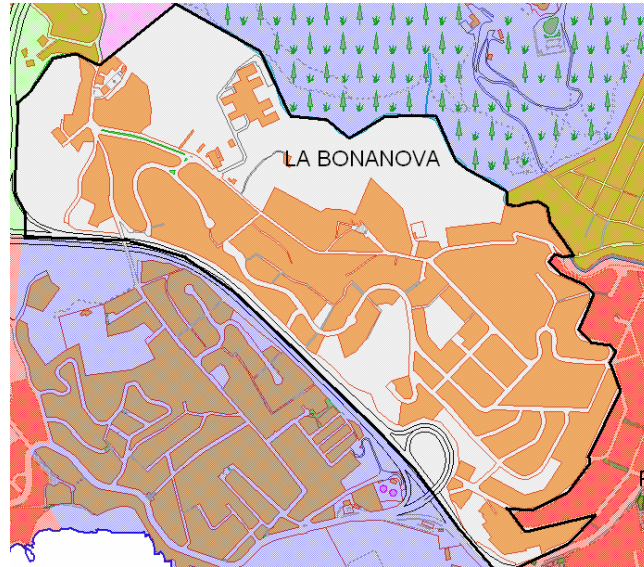
#### 4. Taules de població

Nacionalitat	Portopí			% sobre total població			% sobre nacionalitat estrangera		
	Total	Homes	Dones	Total	Homes	Dones	Total	Homes	Dones
<b>Total població</b>	<b>2.701</b>	<b>1.376</b>	<b>1.325</b>	<b>100</b>	<b>100</b>	<b>100</b>	-	-	-
Espanyola	1.750	913	837	64,8	66,4	63,2	-	-	-
<b>Estrangera</b>	<b>951</b>	<b>463</b>	<b>488</b>	<b>35,2</b>	<b>33,6</b>	<b>36,8</b>	<b>100</b>	<b>100</b>	<b>100</b>
Unió Europea 27	566	277	289	21,0	20,1	21,8	59,5	59,8	59,2
Resta d'Europa	30	13	17	1,1	0,9	1,3	3,2	2,8	3,5
Llatinoamericana	255	110	145	9,4	8,0	10,9	26,8	23,8	29,7
Asiàtica	35	22	13	1,3	1,6	1,0	3,7	4,8	2,7
Africana	51	35	16	1,9	2,5	1,2	5,4	7,6	3,3
Altres nacionalitats	14	6	8	0,5	0,4	0,6	1,5	1,3	1,6

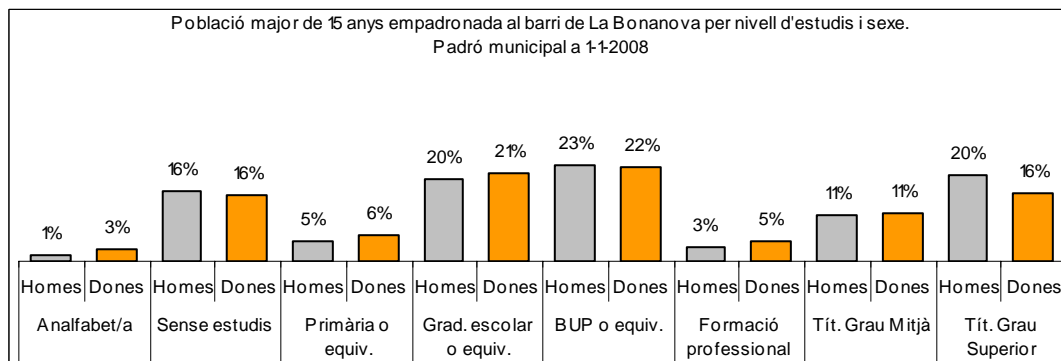
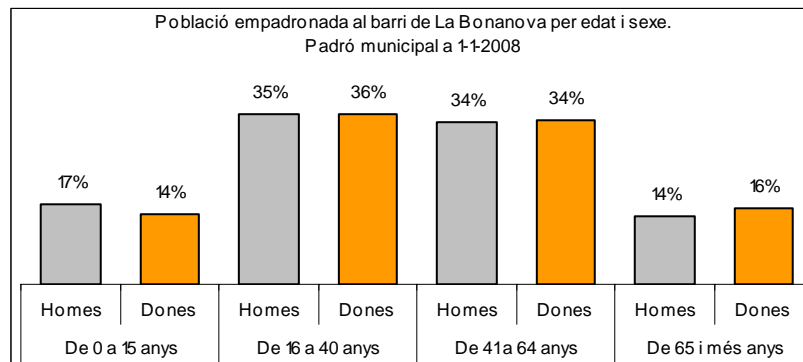
Superfície en hectàrees i densitats (persones/hectàrees)										
Zona estadística	Total hectàrees	Dens. població total			Dens. nacionalitat estrangera			Dens. nacionalitat extracomunitària		
		Total	Homes	Dones	Total	Homes	Dones	Total	Homes	Dones
Portopí	35,8	75,6	38,5	37,1	26,6	13,0	13,7	10,8	5,2	5,6

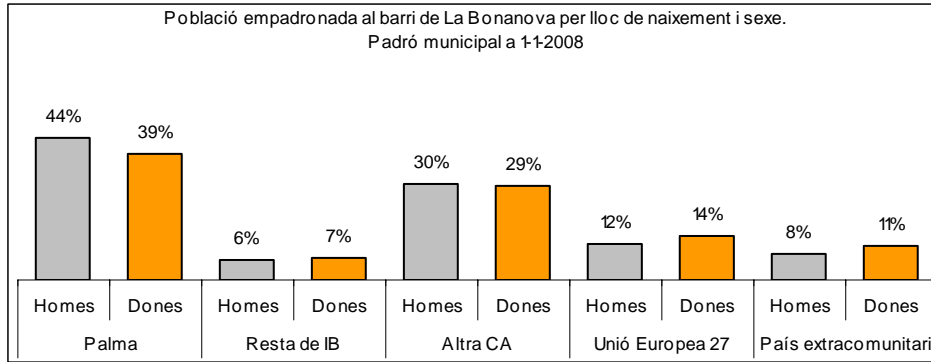
Font: Elaboració pròpia a partir de dades del Padró municipal a 1-1-2008. Ajuntament de Palma

## 1. Mapa del barri

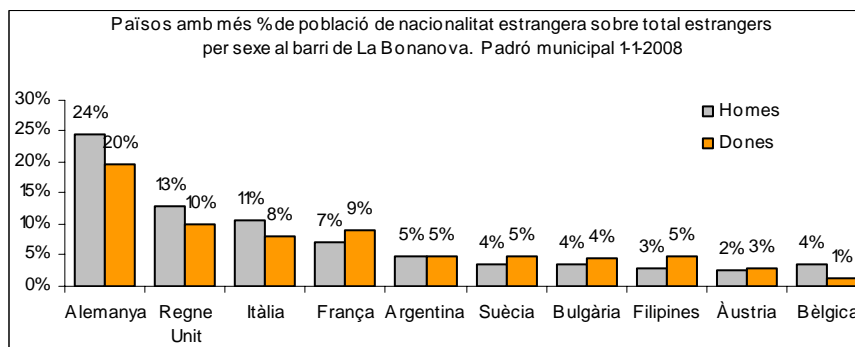
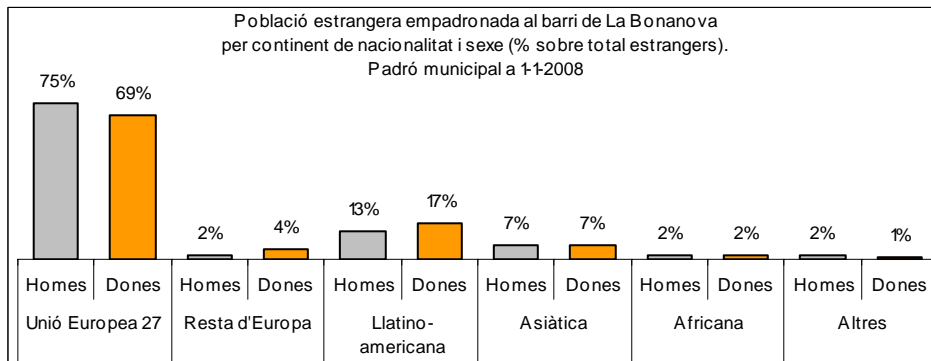
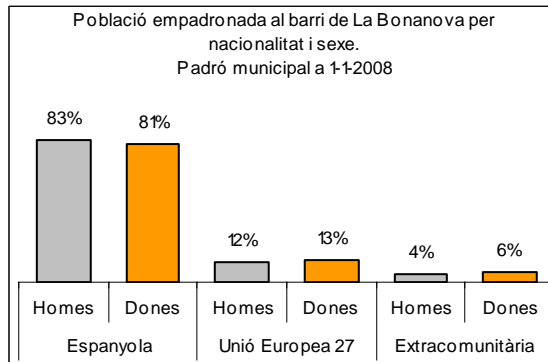


## 2. Gràfics de població general

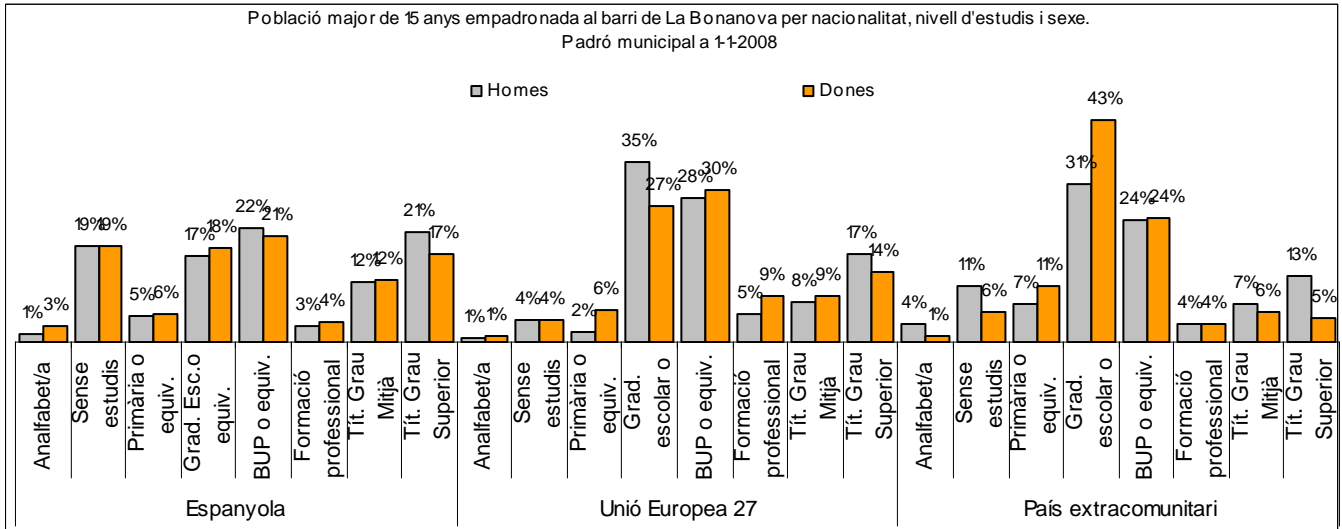




### 3. Gràfics de població de nacionalitat estrangera







#### 4. Taules de població

Nacionalitat	La Bonanova			% sobre total població			% sobre nacionalitat estrangera		
	Total	Homes	Dones	Total	Homes	Dones	Total	Homes	Dones
<b>Total població</b>	<b>3.031</b>	<b>1.484</b>	<b>1.547</b>	<b>100</b>	<b>100</b>	<b>100</b>	-	-	-
Espanyola	2.490	1.239	1.251	82,2	83,5	80,9	-	-	-
<b>Estrangera</b>	<b>541</b>	<b>245</b>	<b>296</b>	<b>17,8</b>	<b>16,5</b>	<b>19,1</b>	<b>100</b>	<b>100</b>	<b>100</b>
Unió Europea 27	387	183	204	12,8	12,3	13,2	71,5	74,7	68,9
Resta d'Europa	18	5	13	0,6	0,3	0,8	3,3	2,0	4,4
Llatinoamericana	82	32	50	2,7	2,2	3,2	15,2	13,1	16,9
Asiàtica	37	16	21	1,2	1,1	1,4	6,8	6,5	7,1
Africana	9	4	5	0,3	0,3	0,3	1,7	1,6	1,7
Altres nacionalitats	8	5	3	0,3	0,3	0,2	1,5	2,0	1,0

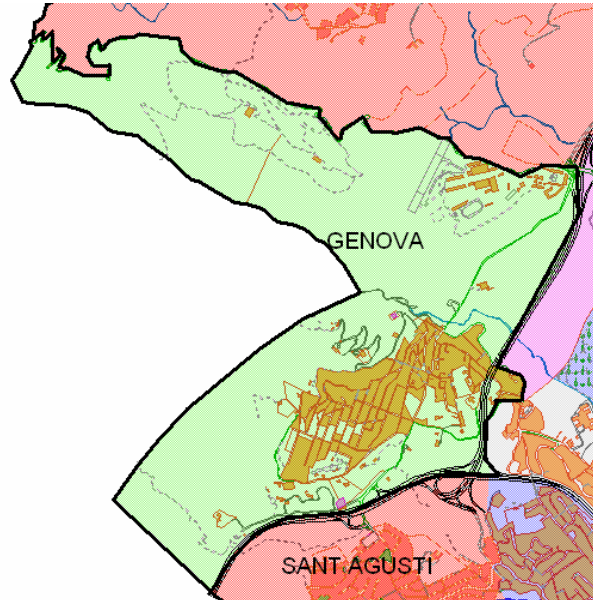
Superfície en hectàrees i densitats (persones/hectàrees)										
Zona estadística	Total hectàrees	Dens. població total			Dens. nacionalitat estrangera			Dens. nacionalitat extracomunitària		
		Total	Homes	Dones	Total	Homes	Dones	Total	Homes	Dones
La Bonanova	91,0	33,3	16,3	17,0	5,9	2,7	3,3	1,7	0,7	1,0

Font: Elaboració pròpia a partir de dades del Padró municipal a 1-1-2008. Ajuntament de Palma

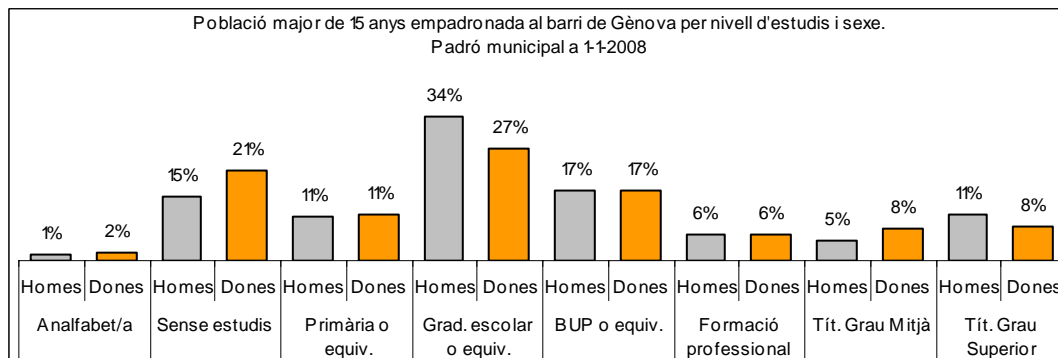
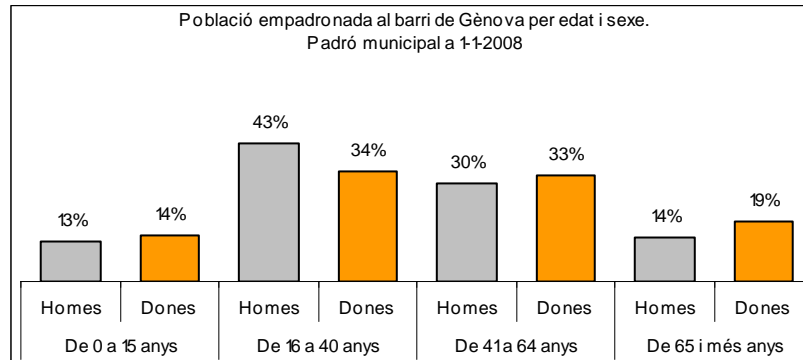
Sector: **Ponent**

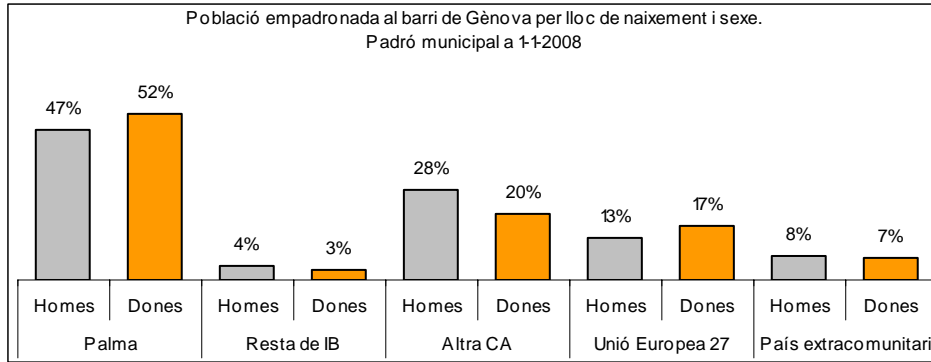
Zona estadística: **018 – Gènova**

## 1. Mapa del barri

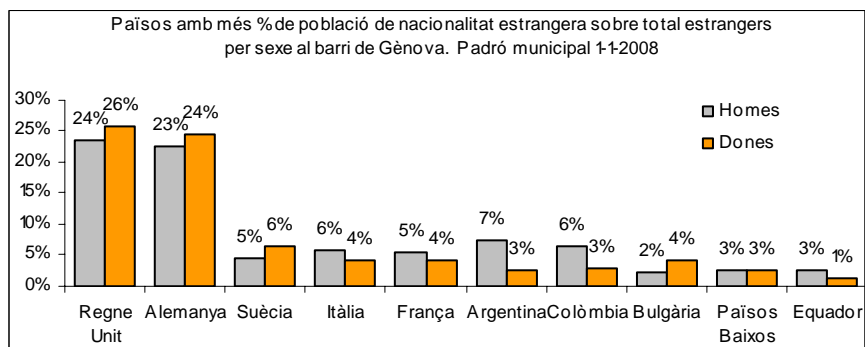
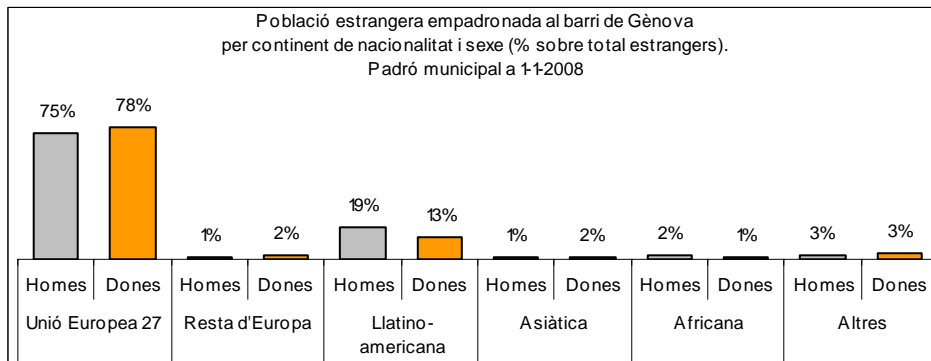
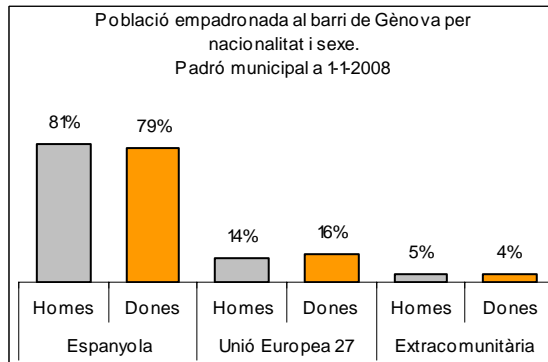


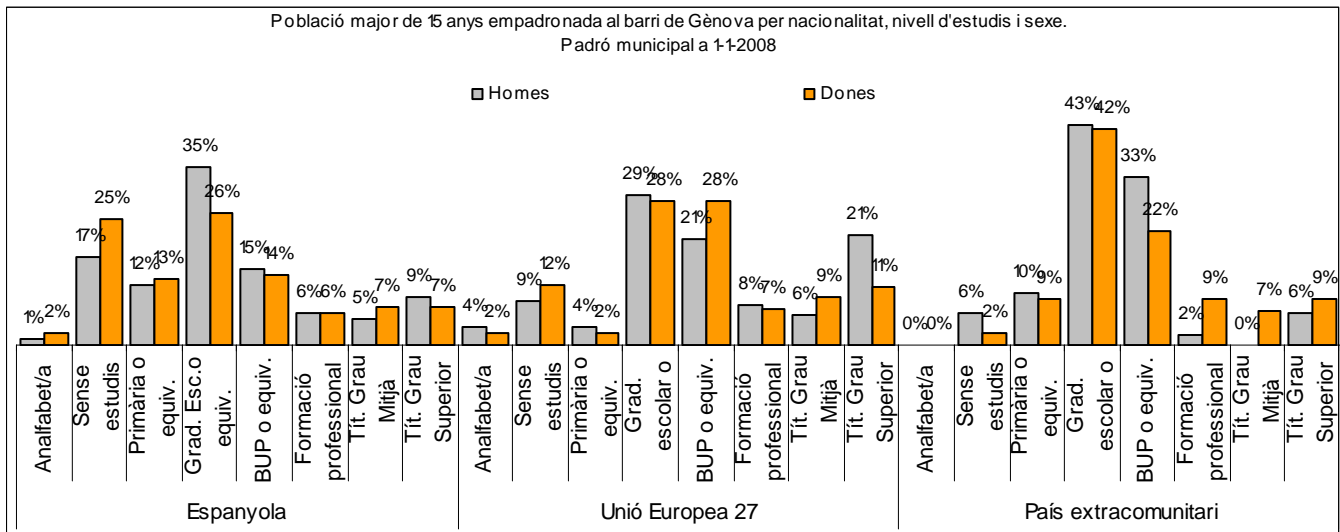
## 2. Gràfics de població general





### 3. Gràfics de població de nacionalitat estrangera





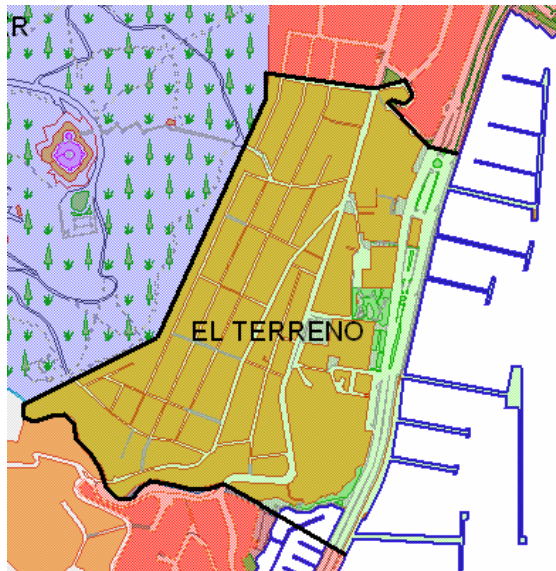
#### 4. Taules de població

Nacionalitat	Gènova			% sobre total població			% sobre nacionalitat estrangera		
	Total	Homes	Dones	Total	Homes	Dones	Total	Homes	Dones
<b>Total població</b>	<b>2.293</b>	<b>1.151</b>	<b>1.142</b>	<b>100</b>	<b>100</b>	<b>100</b>	-	-	-
Espanyola	1.836	931	905	80,1	80,9	79,2	-	-	-
<b>Estrangera</b>	<b>457</b>	<b>220</b>	<b>237</b>	<b>19,9</b>	<b>19,1</b>	<b>20,8</b>	<b>100</b>	<b>100</b>	<b>100</b>
Unió Europea 27	350	164	186	15,3	14,2	16,3	76,6	74,5	78,5
Resta d'Europa	7	2	5	0,3	0,2	0,4	1,5	0,9	2,1
Llatinoamericana	72	41	31	3,1	3,6	2,7	15,8	18,6	13,1
Asiàtica	7	3	4	0,3	0,3	0,4	1,5	1,4	1,7
Africana	7	4	3	0,3	0,3	0,3	1,5	1,8	1,3
Altres nacionalitats	14	6	8	0,6	0,5	0,7	3,1	2,7	3,4

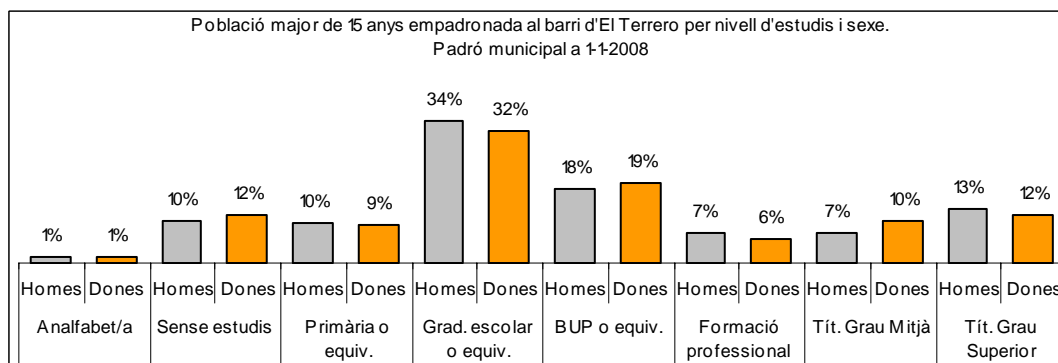
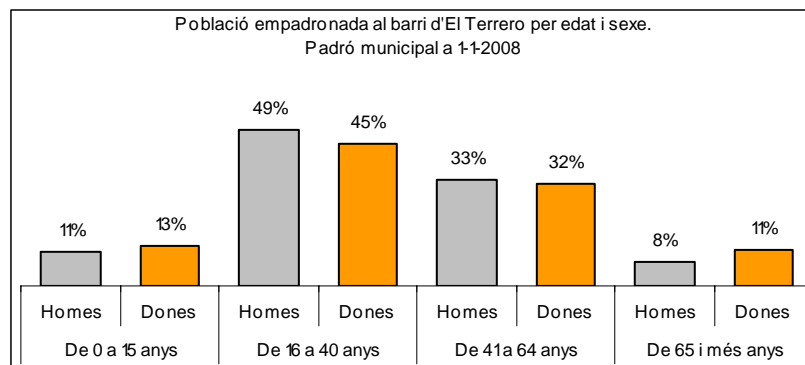
Superfície en hectàrees i densitats (persones/hectàrees)										
Zona estadística	Total hectàrees	Dens. població total			Dens. nacionalitat estrangera			Dens. nacionalitat extracomunitària		
		Total	Homes	Dones	Total	Homes	Dones	Total	Homes	Dones
Gènova	439,2	5,2	2,6	2,6	1,0	0,5	0,5	0,2	0,1	0,1

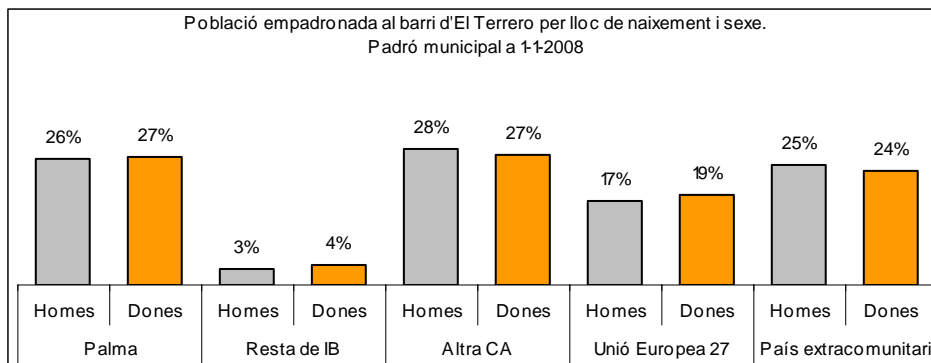
Font: Elaboració pròpia a partir de dades del Padró municipal a 1-1-2008. Ajuntament de Palma

## 1. Mapa del barri

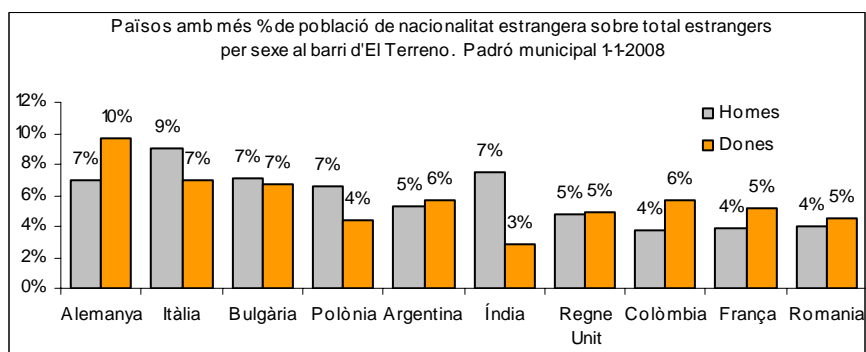
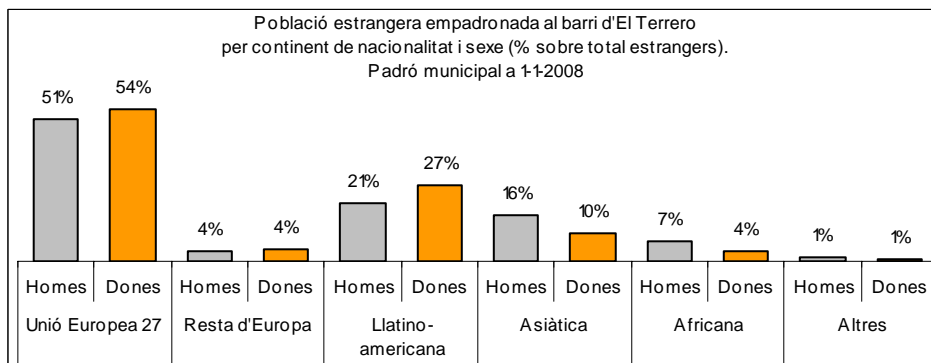
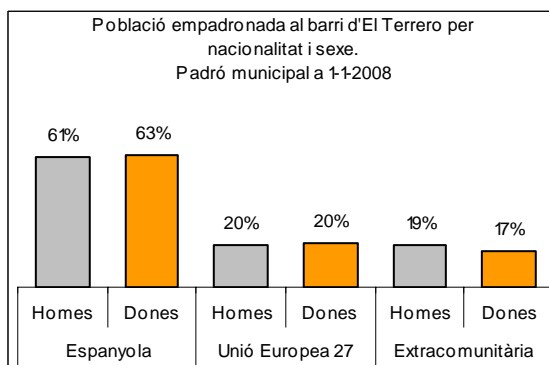


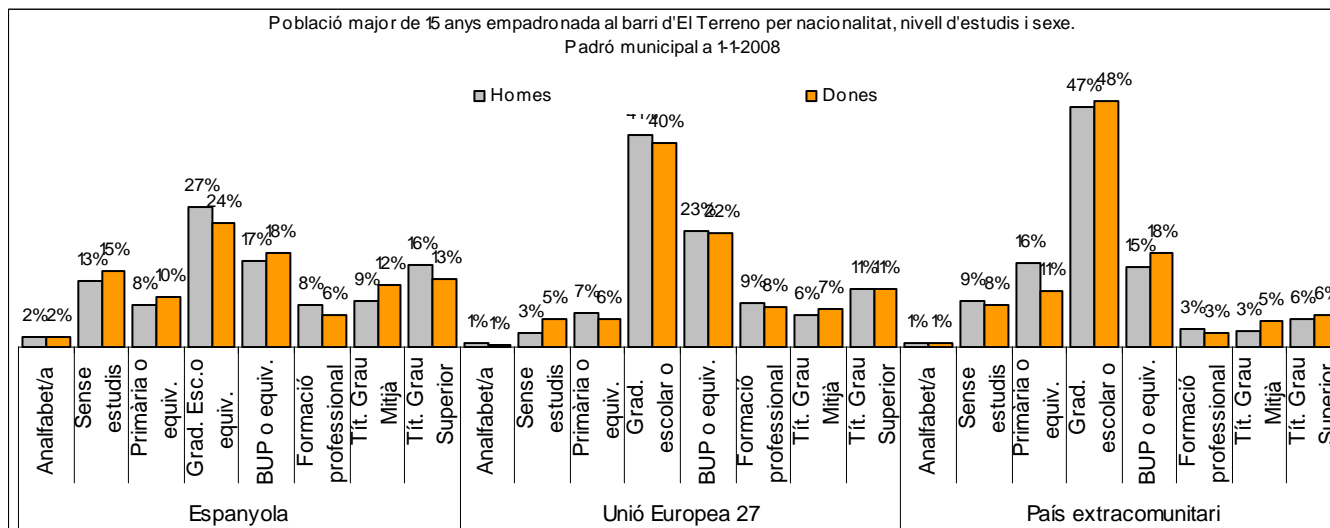
## 2. Gràfics de població general





### 3. Gràfics de població de nacionalitat estrangera





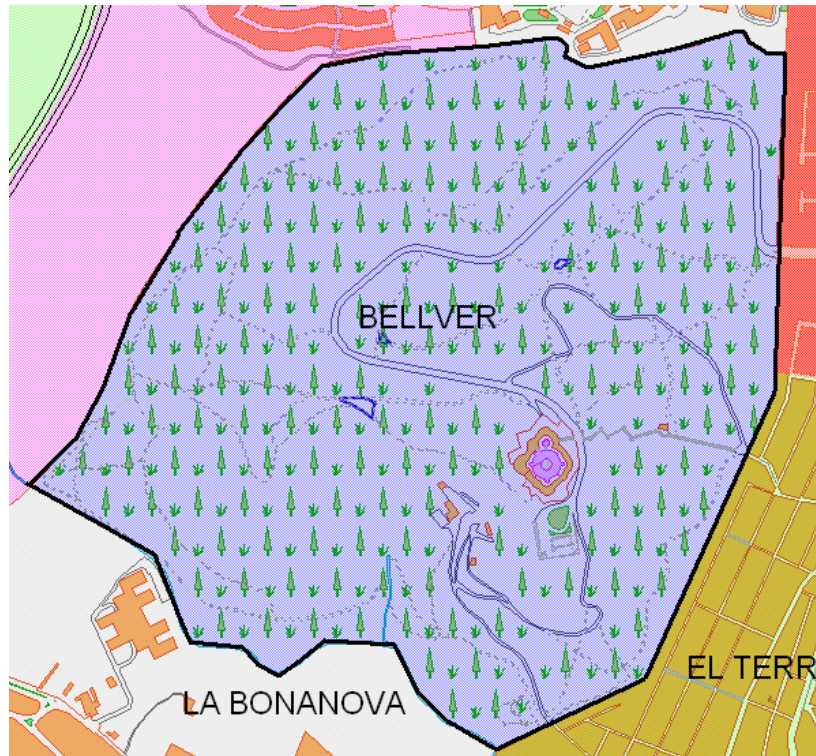
#### 4. Taules de població

Nacionalitat	El Terreno			% sobre total població			% sobre nacionalitat estrangera		
	Total	Homes	Dones	Total	Homes	Dones	Total	Homes	Dones
<b>Total població</b>	<b>6.418</b>	<b>3.246</b>	<b>3.172</b>	<b>100</b>	<b>100</b>	<b>100</b>	-	-	-
Espanyola	3.957	1.972	1.985	61,7	60,8	62,6	-	-	-
<b>Estrangera</b>	<b>2.461</b>	<b>1.274</b>	<b>1.187</b>	<b>38,3</b>	<b>39,2</b>	<b>37,4</b>	<b>100</b>	<b>100</b>	<b>100</b>
Unió Europea 27	1.289	647	642	20,1	19,9	20,2	52,4	50,8	54,1
Resta d'Europa	97	47	50	1,5	1,4	1,6	3,9	3,7	4,2
Llatinoamericana	587	262	325	9,1	8,1	10,2	23,9	20,6	27,4
Asiàtica	324	209	115	5,0	6,4	3,6	13,2	16,4	9,7
Africana	134	91	43	2,1	2,8	1,4	5,4	7,1	3,6
Altres nacionalitats	30	18	12	0,5	0,6	0,4	1,2	1,4	1,0

Superfície en hectàrees i densitats (persones/hectàrees)										
Zona estadística	Total hectàrees	Dens. població total			Dens. nacionalitat estrangera			Dens. nacionalitat extracomunitària		
		Total	Homes	Dones	Total	Homes	Dones	Total	Homes	Dones
El Terreno	43,7	147,0	74,3	72,7	56,4	29,2	27,2	26,8	14,4	12,5

Font: Elaboració pròpia a partir de dades del Padró municipal a 1-1-2008. Ajuntament de Palma

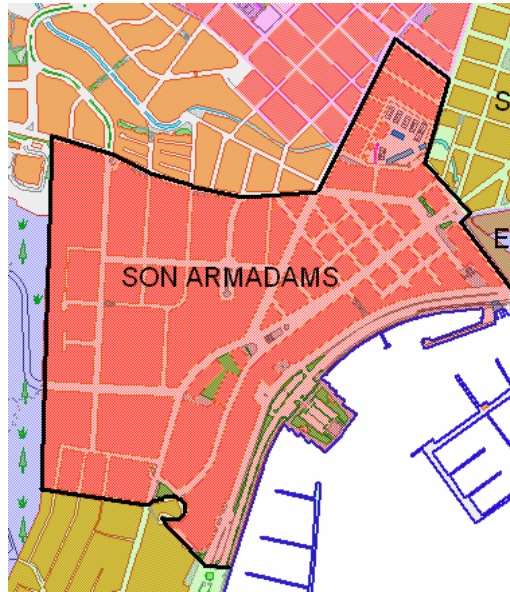
### 1. Mapa del barri



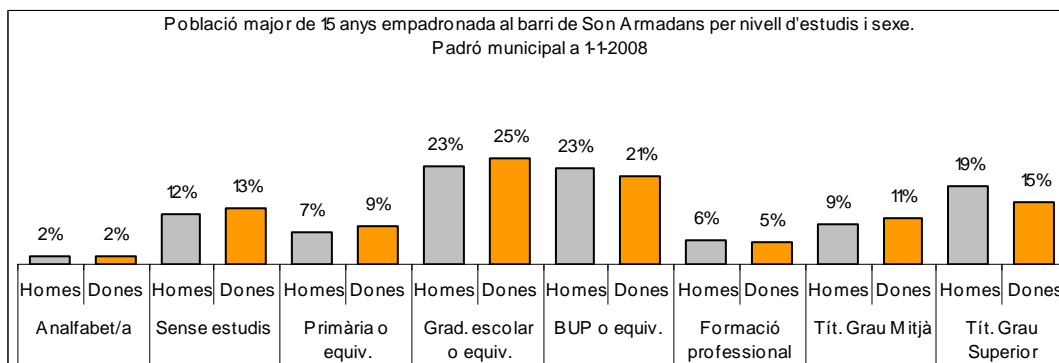
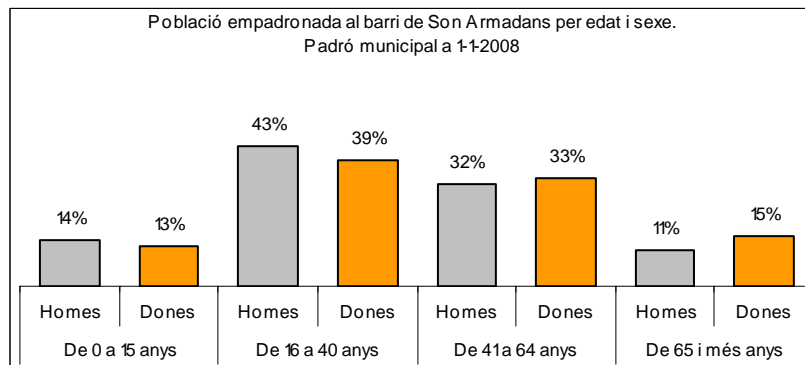
**No es proporcionen dades d'aquest barri degut a la manca d'una representivitat suficientment quantificable.**

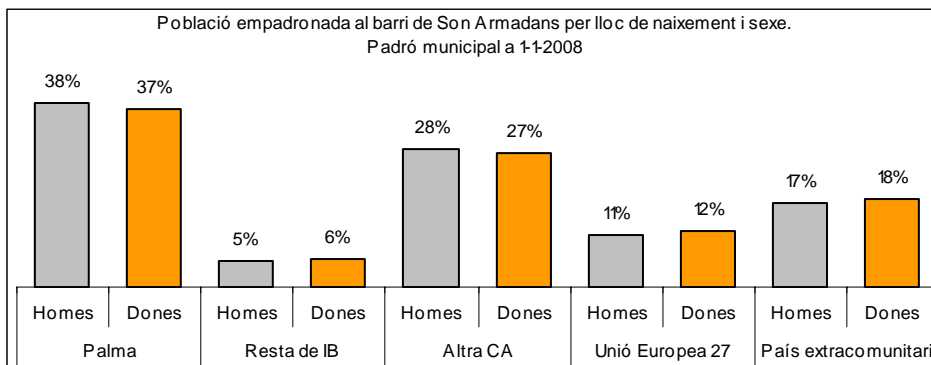


## 1. Mapa del barri

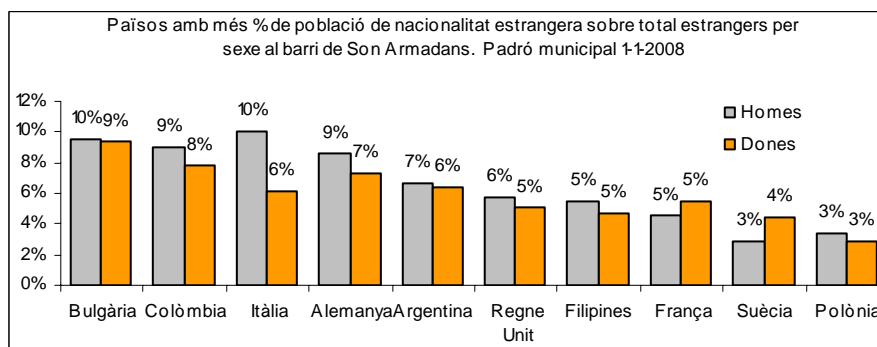
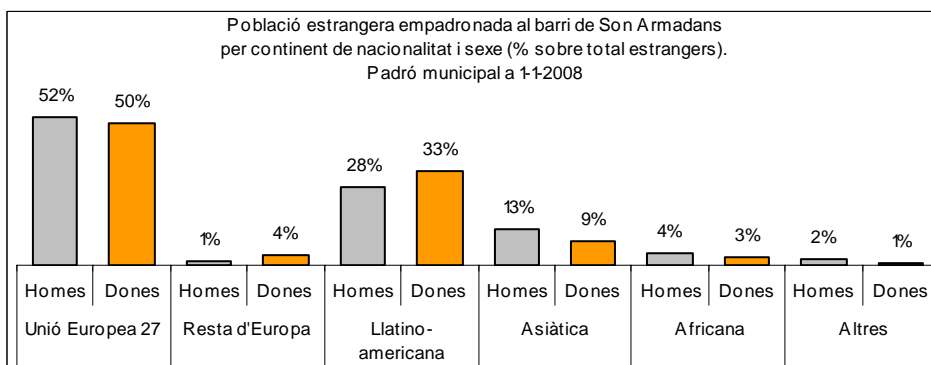
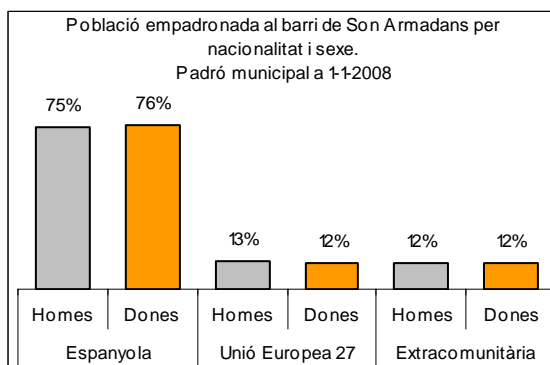


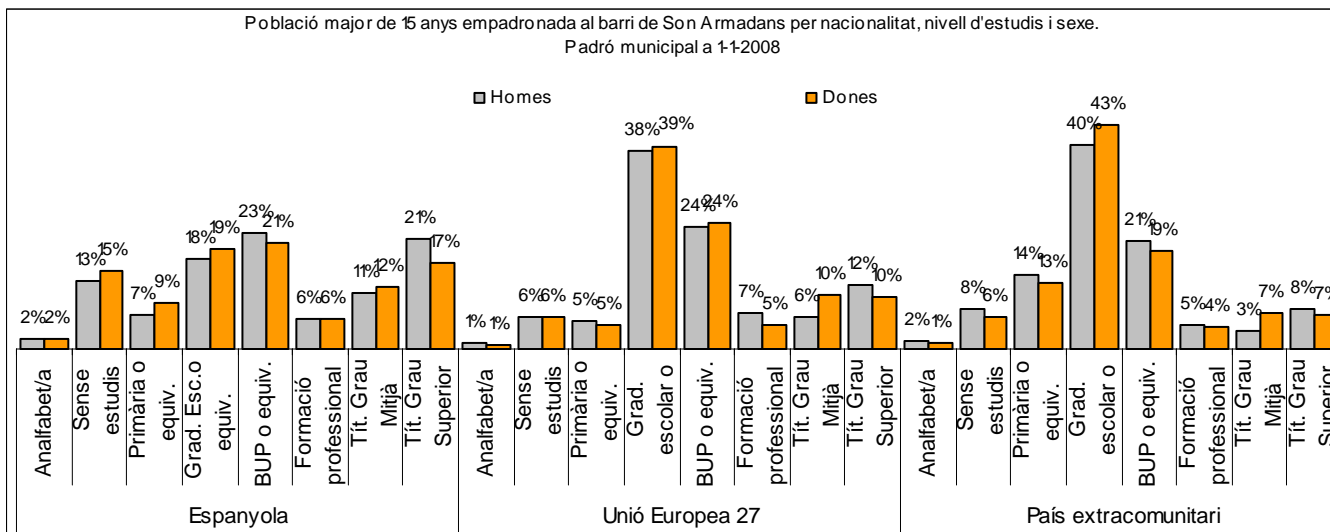
## 2. Gràfics de població general





### 3. Gràfics de població de nacionalitat estrangera





#### 4. Taules de població

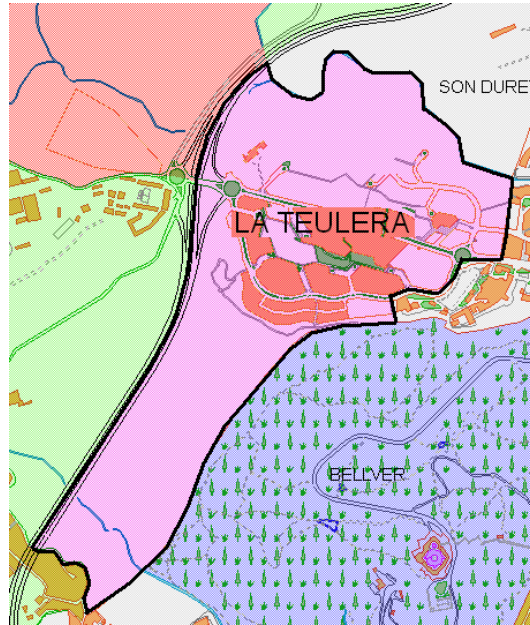
Nacionalitat	Son Armadans			% sobre total població			% sobre nacionalitat estrangera		
	Total	Homes	Dones	Total	Homes	Dones	Total	Homes	Dones
<b>Total població</b>	<b>8.397</b>	<b>3.951</b>	<b>4.446</b>	<b>100</b>	<b>100</b>	<b>100</b>	-	-	-
Espanyola	6.357	2.980	3.377	75,7	75,4	76,0	-	-	-
<b>Estrangera</b>	<b>2.040</b>	<b>971</b>	<b>1.069</b>	<b>24,3</b>	<b>24,6</b>	<b>24,0</b>	<b>100</b>	<b>100</b>	<b>100</b>
Unió Europea 27	1.045	506	539	12,4	12,8	12,1	51,2	52,1	50,4
Resta d'Europa	54	13	41	0,6	0,3	0,9	2,6	1,3	3,8
Llatinoamericana	626	268	358	7,5	6,8	8,1	30,7	27,6	33,5
Asiàtica	216	124	92	2,6	3,1	2,1	10,6	12,8	8,6
Africana	66	38	28	0,8	1,0	0,6	3,2	3,9	2,6
Altres nacionalitats	33	22	11	0,4	0,6	0,2	1,6	2,3	1,0

Superfície en hectàrees i densitats (persones/hectàrees)										
Zona estadística	Total hectàrees	Dens. població total			Dens. nacionalitat estrangera			Dens. nacionalitat extracomunitària		
		Total	Homes	Dones	Total	Homes	Dones	Total	Homes	Dones
Son Armadans	49,9	168,4	79,3	89,2	40,9	19,5	21,4	20,0	9,3	10,6

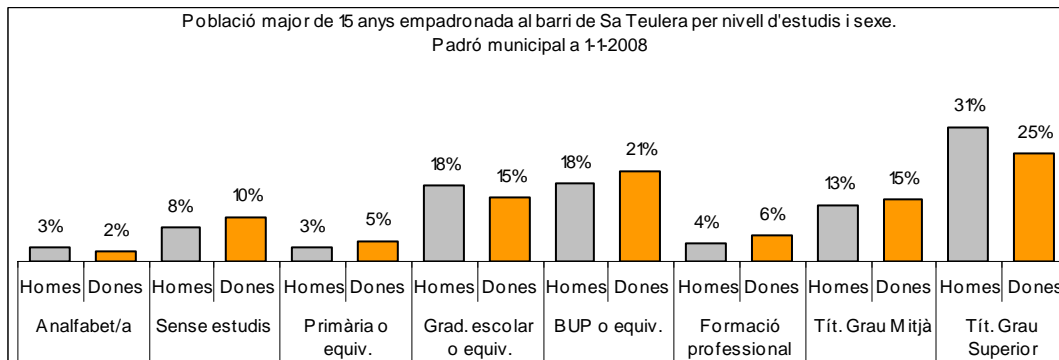
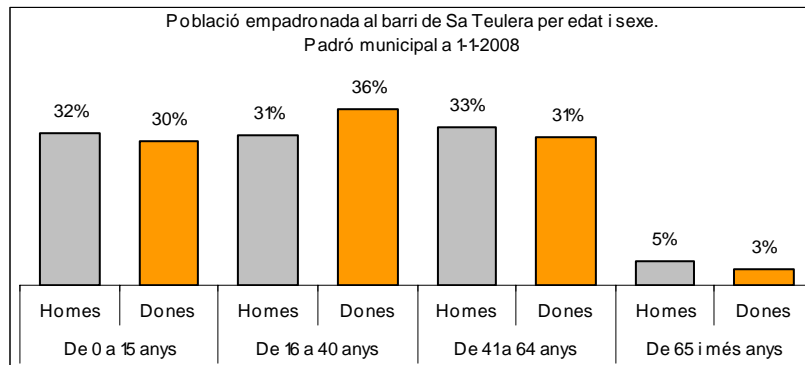
Font: Elaboració pròpia a partir de dades del Padró municipal a 1-1-2008. Ajuntament de Palma

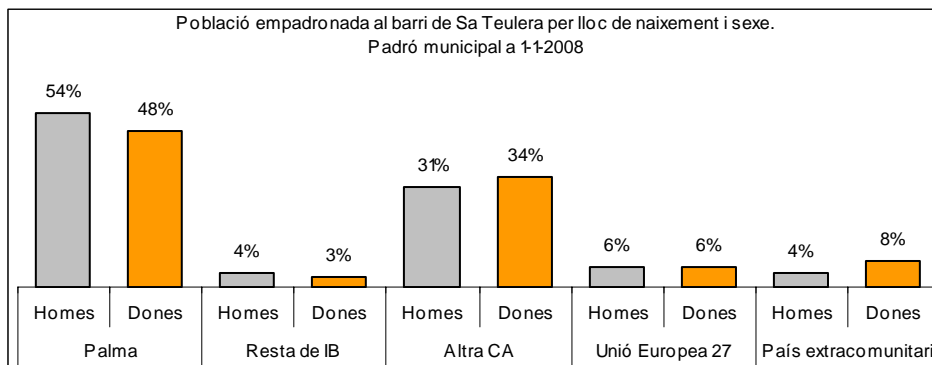
Sector: **Ponent**  
Zona estadística: **022 – Sa Teulera**

1. Mapa del barri

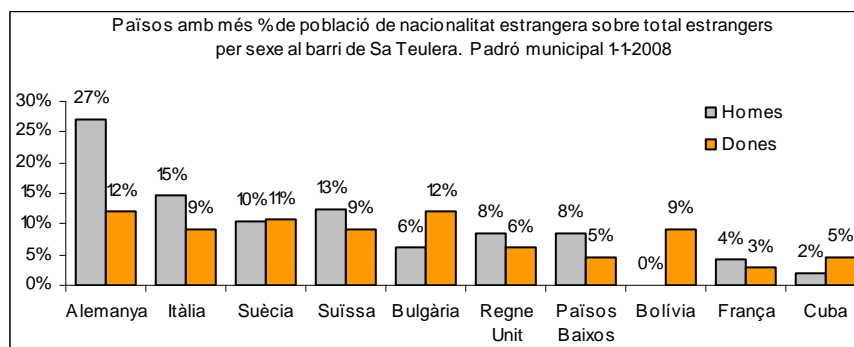
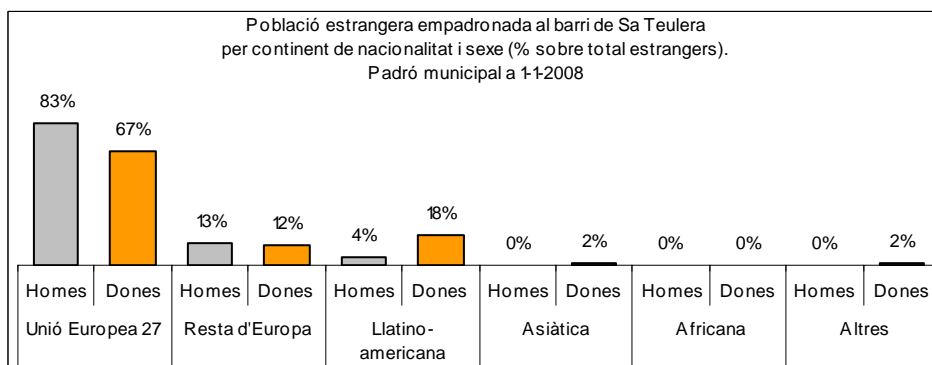
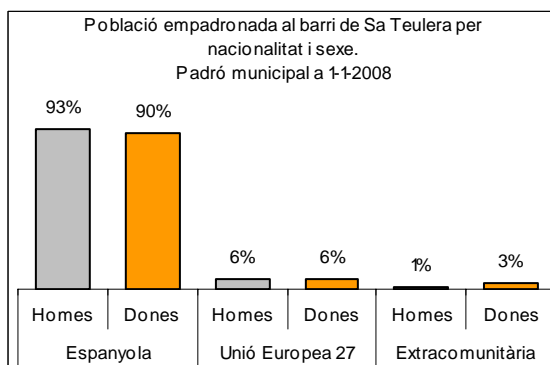


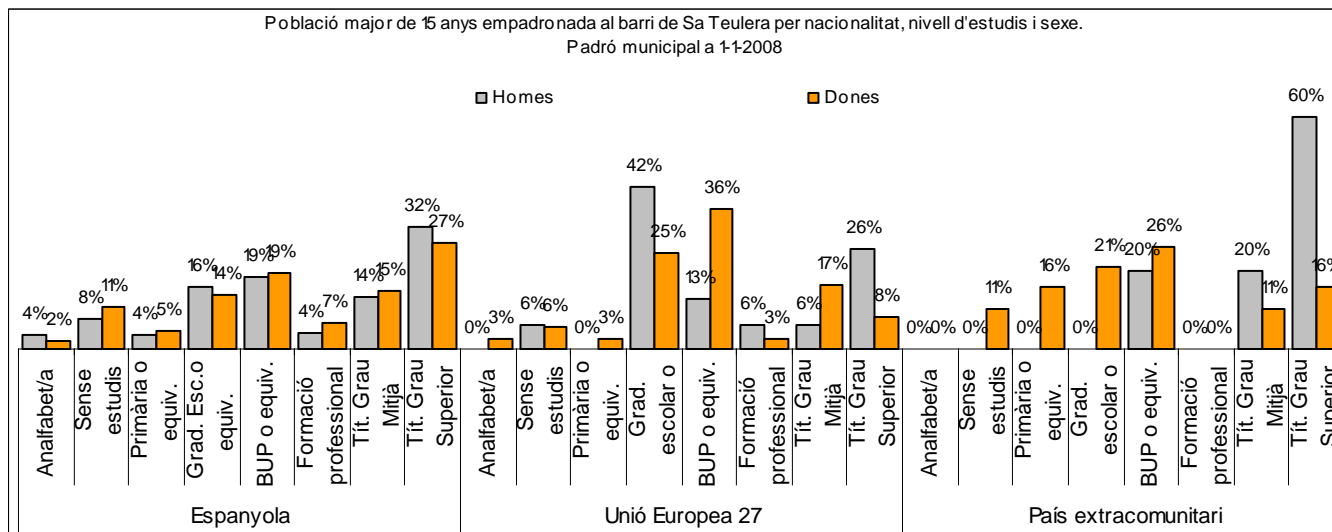
2. Gràfics de població general





### 3. Gràfics de població de nacionalitat estrangera





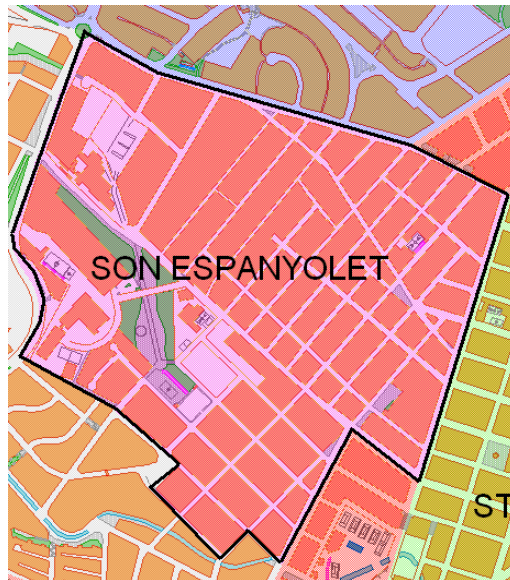
#### 4. Taules de població

Nacionalitat	Sa Teulera			% sobre total població			% sobre nacionalitat estrangera		
	Total	Homes	Dones	Total	Homes	Dones	Total	Homes	Dones
<b>Total població</b>	<b>1.363</b>	<b>673</b>	<b>690</b>	<b>100</b>	<b>100</b>	<b>100</b>	-	-	-
Espanyola	1.249	625	624	91,6	92,9	90,4	-	-	-
<b>Estrangera</b>	<b>114</b>	<b>48</b>	<b>66</b>	<b>8,4</b>	<b>7,1</b>	<b>9,6</b>	<b>100</b>	<b>100</b>	<b>100</b>
Unió Europea 27	84	40	44	6,2	5,9	6,4	73,7	83,3	66,7
Resta d'Europa	14	6	8	1,0	0,9	1,2	12,3	12,5	12,1
Llatinoamericana	14	2	12	1,0	0,3	1,7	12,3	4,2	18,2
Asiàtica	1	0	1	0,1	0,0	0,1	0,9	0,0	1,5
Africana	0	0	0	0,0	0,0	0,0	0,0	0,0	0,0
Altres nacionalitats	1	0	1	0,1	0,0	0,1	0,9	0,0	1,5

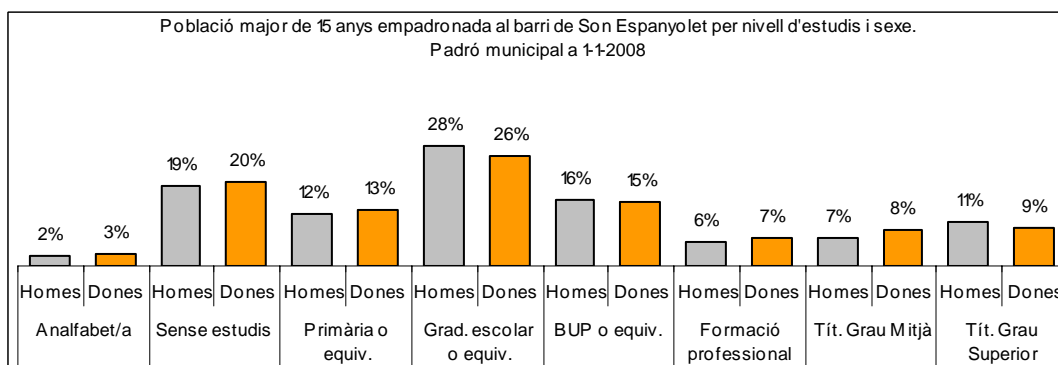
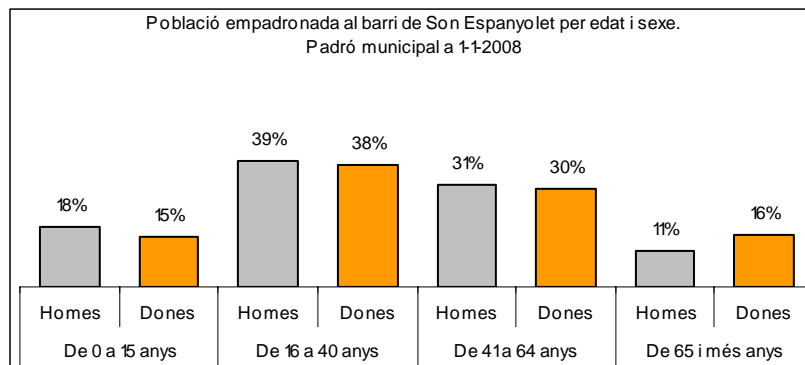
Superfície en hectàrees i densitats (persones/hectàrees)										
Zona estadística	Total hectàrees	Dens. població total			Dens. nacionalitat estrangera			Dens. nacionalitat extracomunitària		
		Total	Homes	Dones	Total	Homes	Dones	Total	Homes	Dones
Sa Teulera	88,1	15,5	7,6	7,8	1,3	0,5	0,7	0,3	0,1	0,2

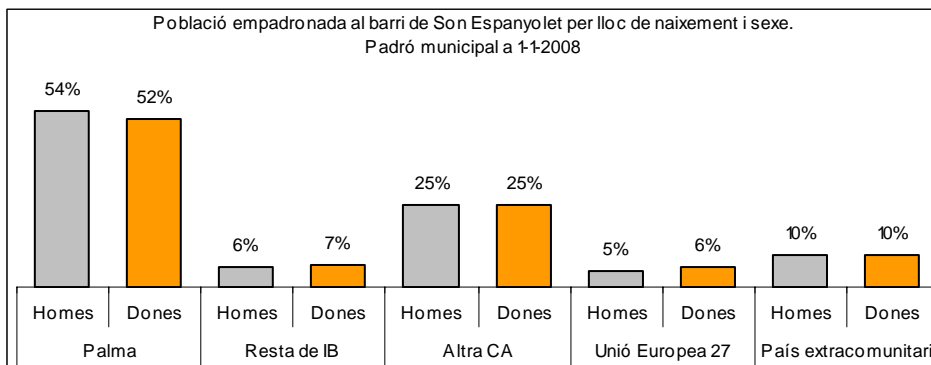
Font: Elaboració pròpia a partir de dades del Padró municipal a 1-1-2008. Ajuntament de Palma

## 1. Mapa del barri

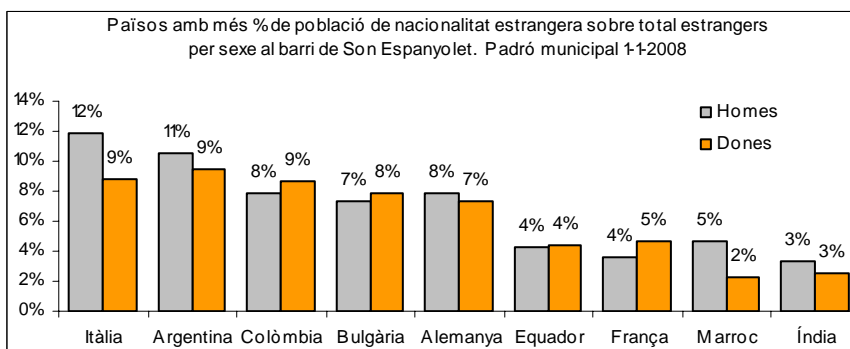
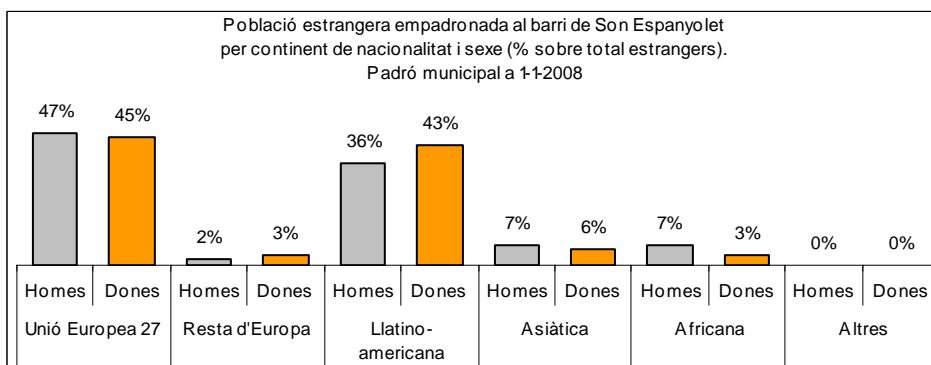
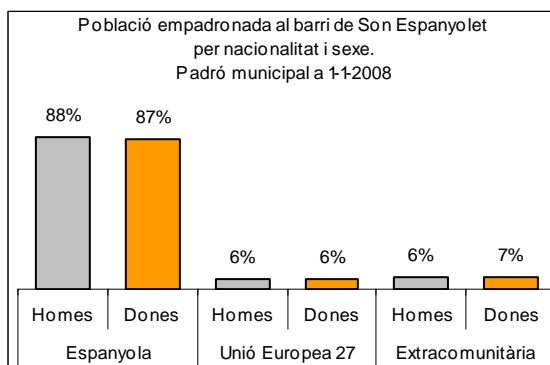


## 2. Gràfics de població general

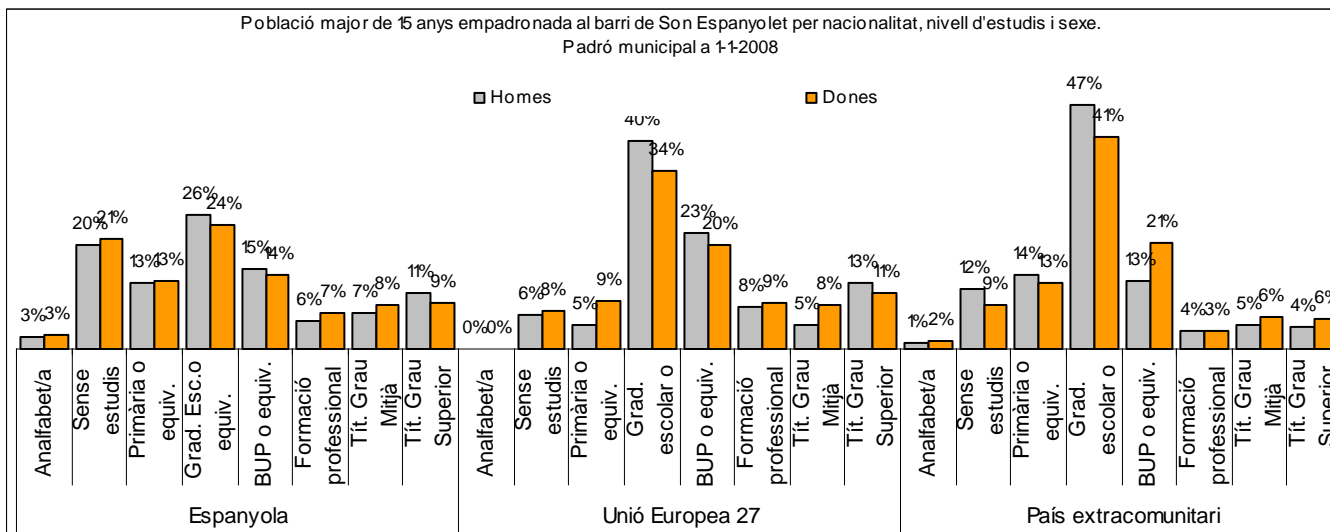




### 3. Gràfics de població de nacionalitat estrangera







#### 4. Taules de població

Nacionalitat	Son Espanyolet			% sobre total població			% sobre nacionalitat estrangera		
	Total	Homes	Dones	Total	Homes	Dones	Total	Homes	Dones
<b>Total població</b>	<b>7.667</b>	<b>3.691</b>	<b>3.976</b>	<b>100</b>	<b>100</b>	<b>100</b>	-	-	-
Espanyola	6.702	3.245	3.457	87,4	87,9	86,9	-	-	-
<b>Estrangera</b>	<b>965</b>	<b>446</b>	<b>519</b>	<b>12,6</b>	<b>12,1</b>	<b>13,1</b>	<b>100</b>	<b>100</b>	<b>100</b>
Unió Europea 27	441	208	233	5,8	5,6	5,9	45,7	46,6	44,9
Resta d'Europa	27	10	17	0,4	0,3	0,4	2,8	2,2	3,3
Llatinoamericana	383	162	221	5,0	4,4	5,6	39,7	36,3	42,6
Asiàtica	62	32	30	0,8	0,9	0,8	6,4	7,2	5,8
Africana	50	33	17	0,7	0,9	0,4	5,2	7,4	3,3
Altres nacionalitats	2	1	1	0,0	0,0	0,0	0,2	0,2	0,2

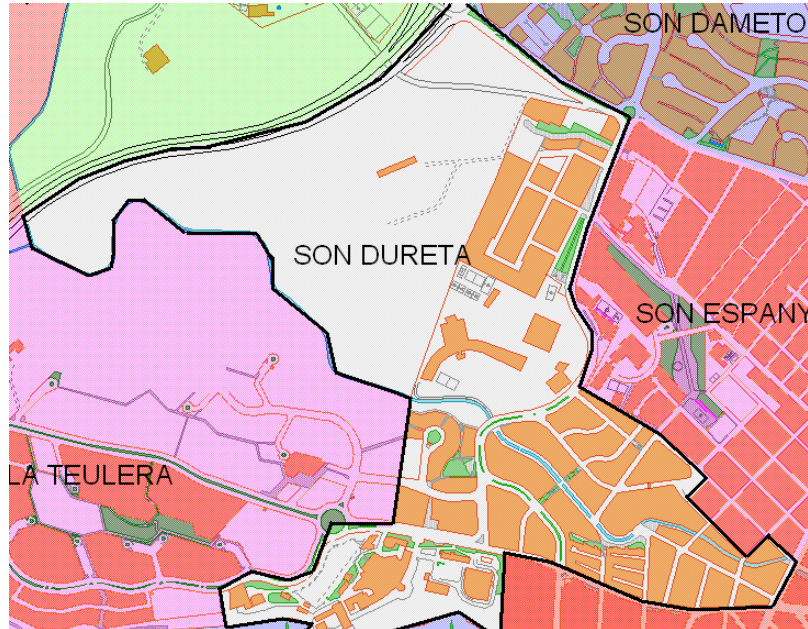
Superfície en hectàrees i densitats (persones/hectàrees)										
Zona estadística	Total hectàrees	Dens. població total			Dens. nacionalitat estrangera			Dens. nacionalitat extracomunitària		
		Total	Homes	Dones	Total	Homes	Dones	Total	Homes	Dones
Son Espanyolet	42,1	182,2	87,7	94,5	22,9	10,6	12,3	12,4	5,7	6,8

Font: Elaboració pròpia a partir de dades del Padró municipal a 1-1-2008. Ajuntament de Palma

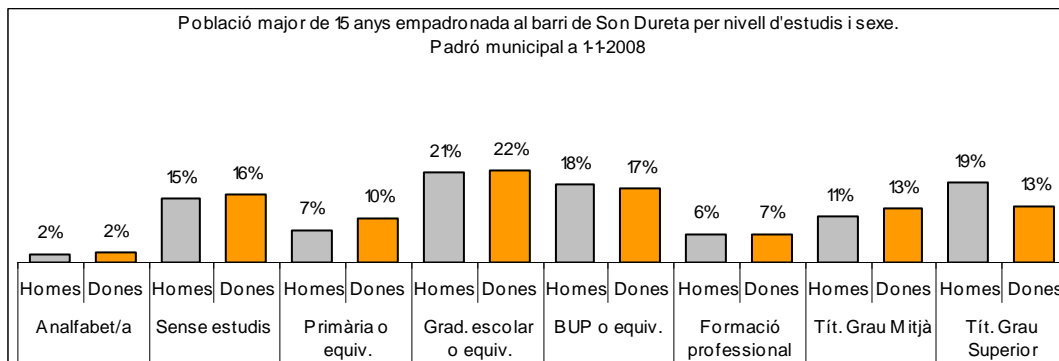
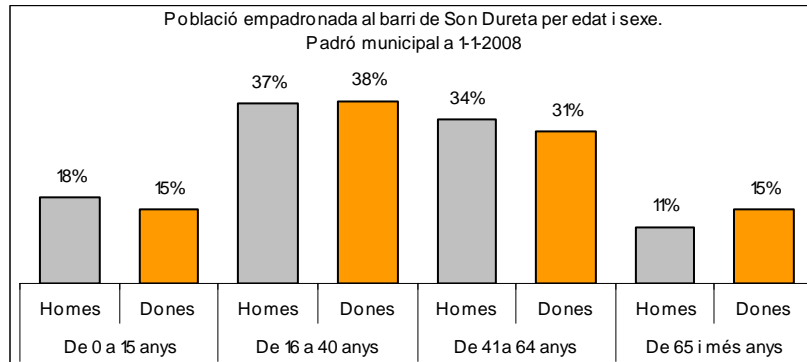
Sector: **Ponent**

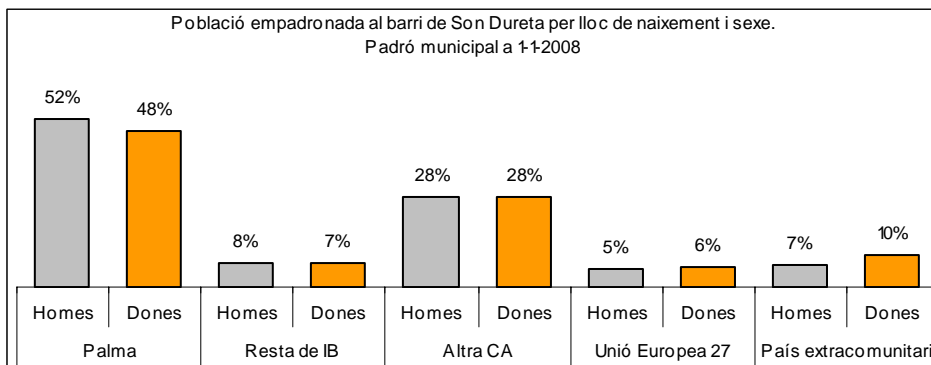
Zona estadística: **024 – Son Dureta**

## 1. Mapa del barri

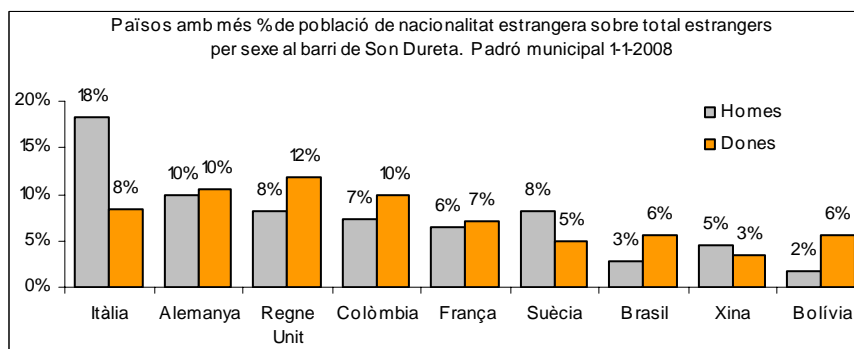
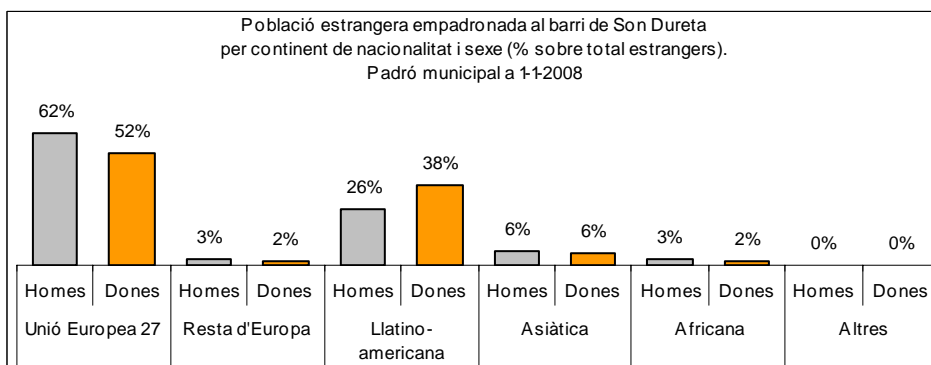
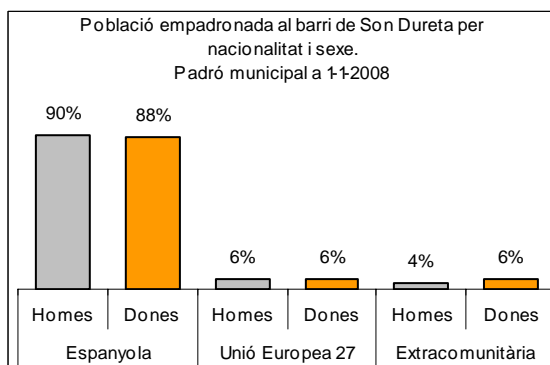


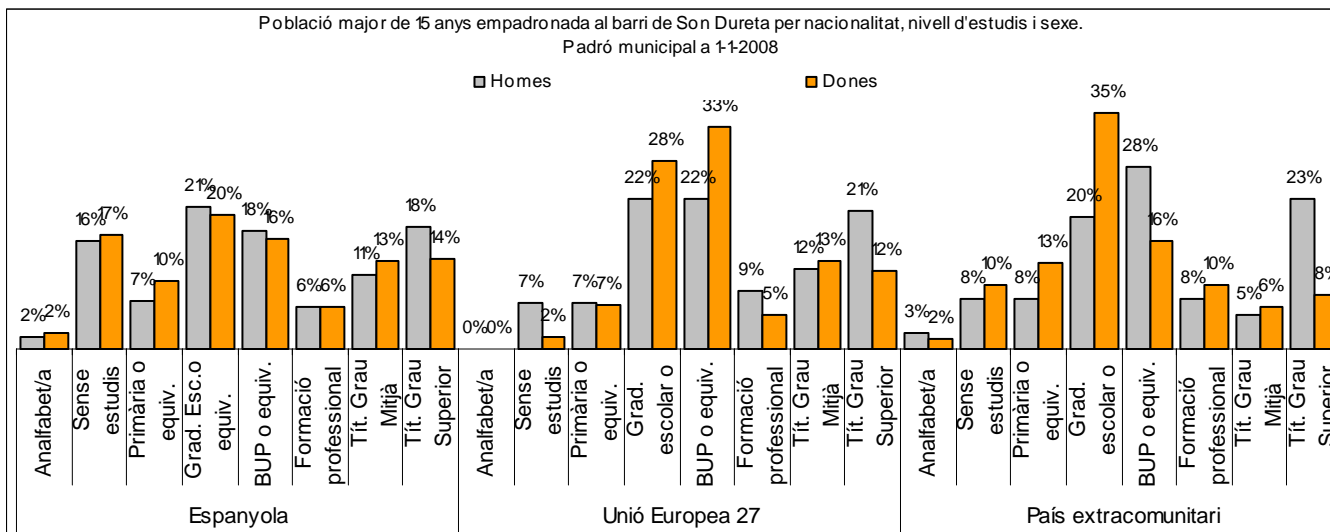
## 2. Gràfics de població general





### 3. Gràfics de població de nacionalitat estrangera





#### 4. Taules de població

Nacionalitat	Son Dureta			% sobre total població			% sobre nacionalitat estrangera		
	Total	Homes	Dones	Total	Homes	Dones	Total	Homes	Dones
<b>Total població</b>	<b>2.283</b>	<b>1.092</b>	<b>1.191</b>	<b>100</b>	<b>100</b>	<b>100</b>	-	-	-
Espanyola	2.030	982	1.048	88,9	89,9	88,0	-	-	-
<b>Estrangera</b>	<b>253</b>	<b>110</b>	<b>143</b>	<b>11,1</b>	<b>10,1</b>	<b>12,0</b>	<b>100</b>	<b>100</b>	<b>100</b>
Unió Europea 27	143	68	75	6,3	6,2	6,3	56,5	61,8	52,4
Resta d'Europa	6	3	3	0,3	0,3	0,3	2,4	2,7	2,1
Llatinoamericana	83	29	54	3,6	2,7	4,5	32,8	26,4	37,8
Asiàtica	15	7	8	0,7	0,6	0,7	5,9	6,4	5,6
Africana	6	3	3	0,3	0,3	0,3	2,4	2,7	2,1
Altres nacionalitats	0	0	0	0,0	0,0	0,0	0,0	0,0	0,0

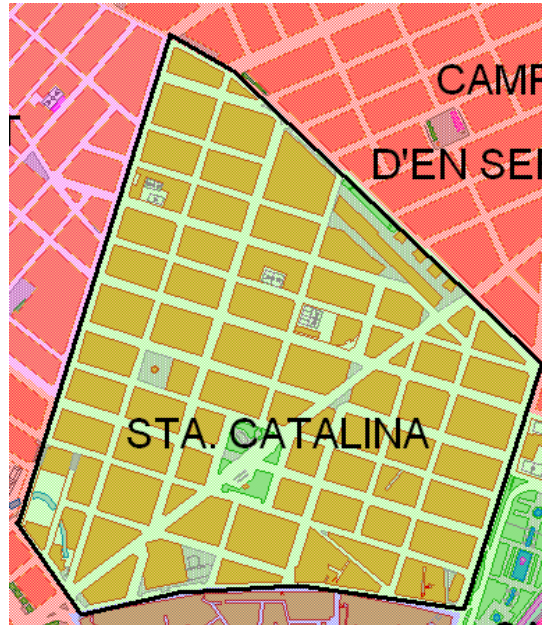
Superfície en hectàrees i densitats (persones/hectàrees)										
Zona estadística	Total hectàrees	Dens. població total			Dens. nacionalitat estrangera			Dens. nacionalitat extracomunitària		
		Total	Homes	Dones	Total	Homes	Dones	Total	Homes	Dones
Son Dureta	72,6	31,4	15,0	16,4	3,5	1,5	2,0	1,5	0,6	0,9

Font: Elaboració pròpia a partir de dades del Padró municipal a 1-1-2008. Ajuntament de Palma

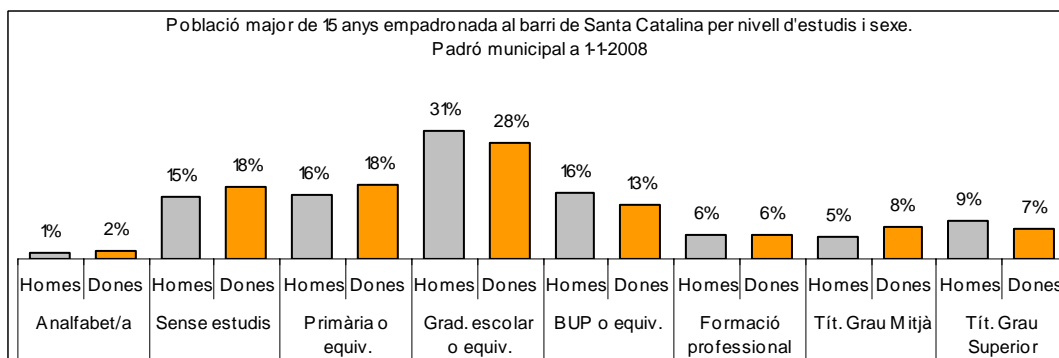
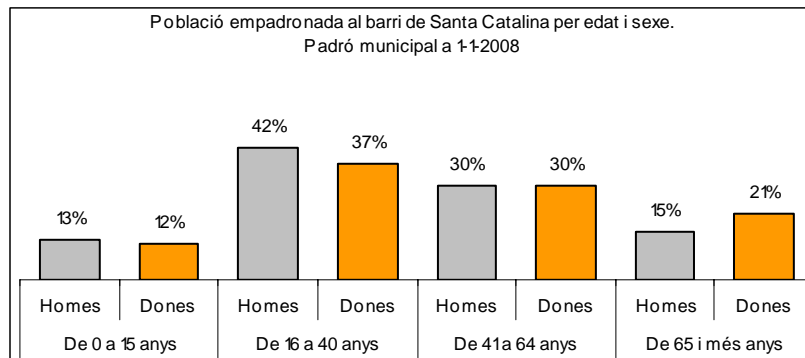
Sector: **Ponent**

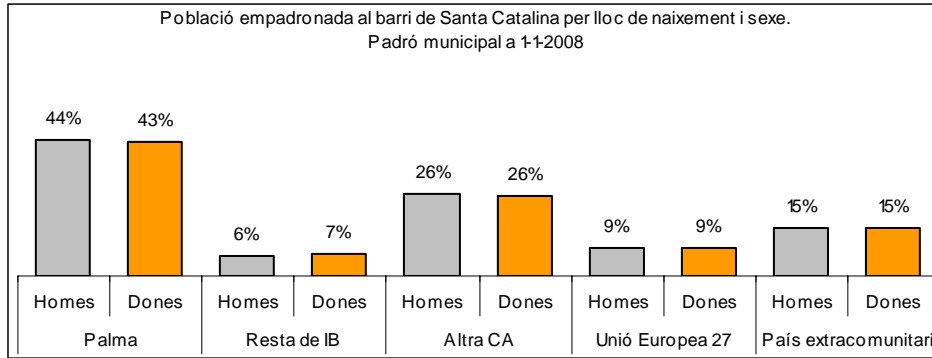
Zona estadística: **025 – Santa Catalina**

## 1. Mapa del barri

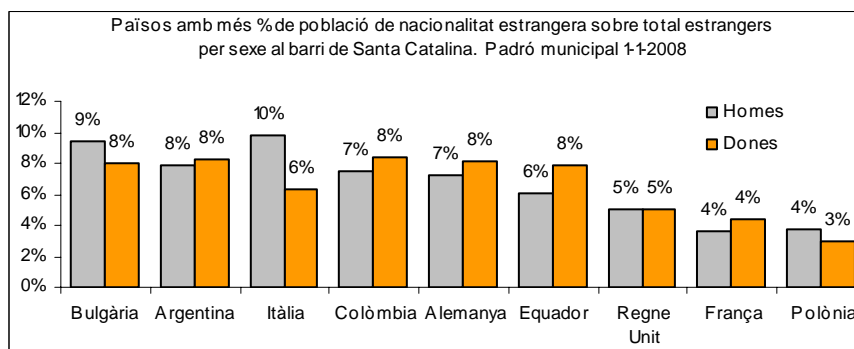
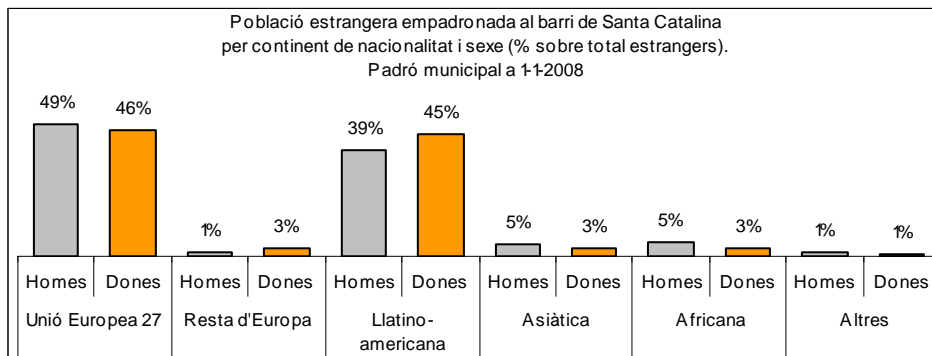
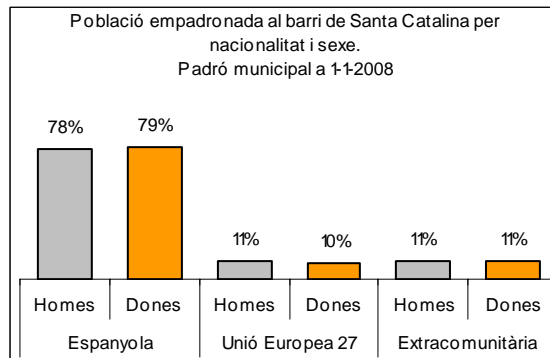


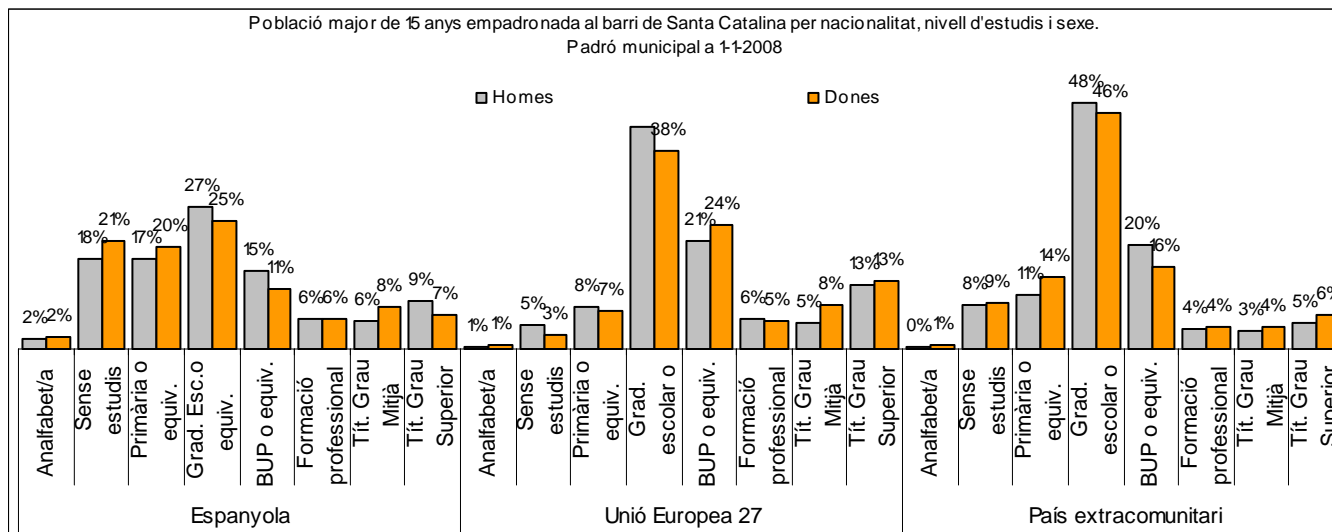
## 2. Gràfics de població general





### 3. Gràfics de població de nacionalitat estrangera





#### 4. Taules de població

Nacionalitat	Santa Catalina			% sobre total població			% sobre nacionalitat estrangera		
	Total	Homes	Dones	Total	Homes	Dones	Total	Homes	Dones
<b>Total població</b>	<b>8.971</b>	<b>4.174</b>	<b>4.797</b>	<b>100</b>	<b>100</b>	<b>100</b>	-	-	-
Espanyola	7.053	3.261	3.792	78,6	78,1	79,0	-	-	-
<b>Estrangera</b>	<b>1.918</b>	<b>913</b>	<b>1.005</b>	<b>21,4</b>	<b>21,9</b>	<b>21,0</b>	<b>100</b>	<b>100</b>	<b>100</b>
Unió Europea 27	905	444	461	10,1	10,6	9,6	47,2	48,6	45,9
Resta d'Europa	39	11	28	0,4	0,3	0,6	2,0	1,2	2,8
Llatinoamericana	809	357	452	9,0	8,6	9,4	42,2	39,1	45,0
Asiàtica	70	43	27	0,8	1,0	0,6	3,6	4,7	2,7
Africana	78	47	31	0,9	1,1	0,6	4,1	5,1	3,1
Altres nacionalitats	17	11	6	0,2	0,3	0,1	0,9	1,2	0,6

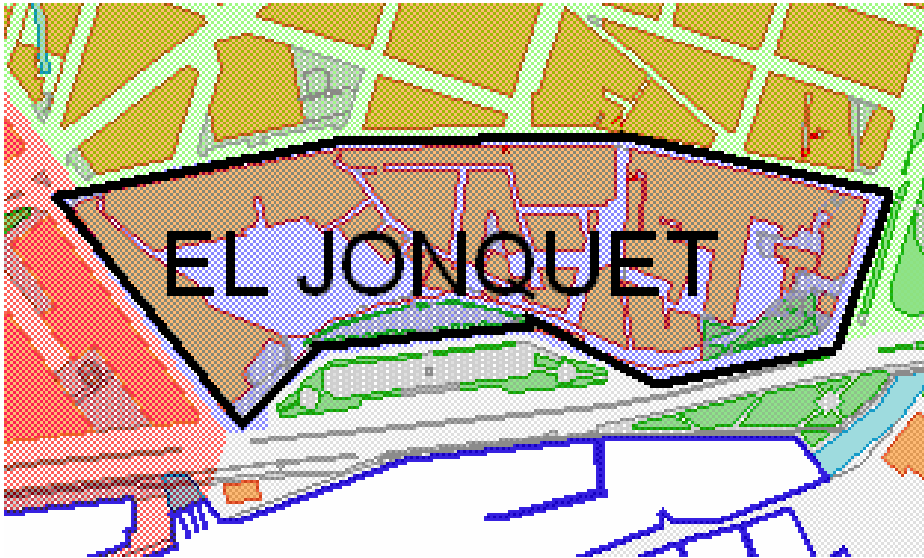
Superfície en hectàrees i densitats (persones/hectàrees)										
Zona estadística	Total hectàrees	Dens. població total			Dens. nacionalitat estrangera			Dens. nacionalitat extracomunitària		
		Total	Homes	Dones	Total	Homes	Dones	Total	Homes	Dones
Santa Catalina	33,0	271,8	126,4	145,3	58,1	27,7	30,4	30,7	14,2	16,5

Font: Elaboració pròpia a partir de dades del Padró municipal a 1-1-2008. Ajuntament de Palma

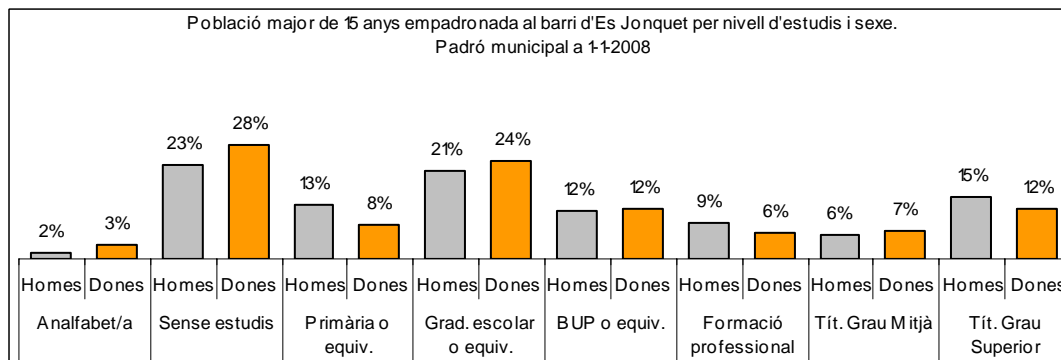
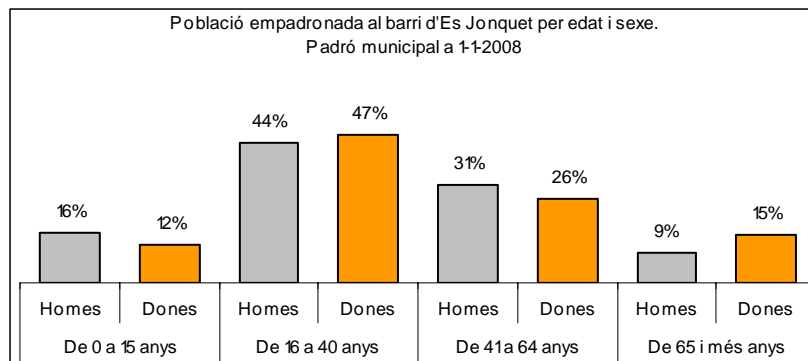
Sector: **Ponent**

Zona estadística: **026 – Es Jonquet**

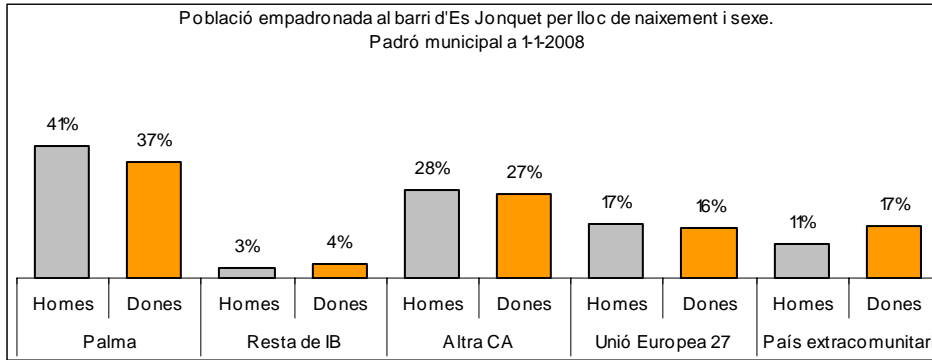
## 1. Mapa del barri



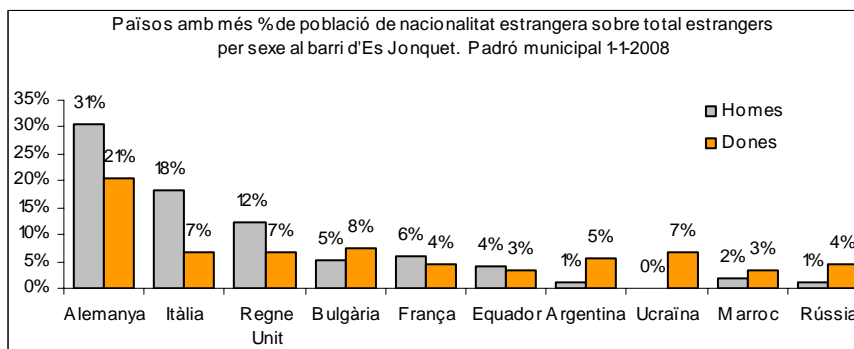
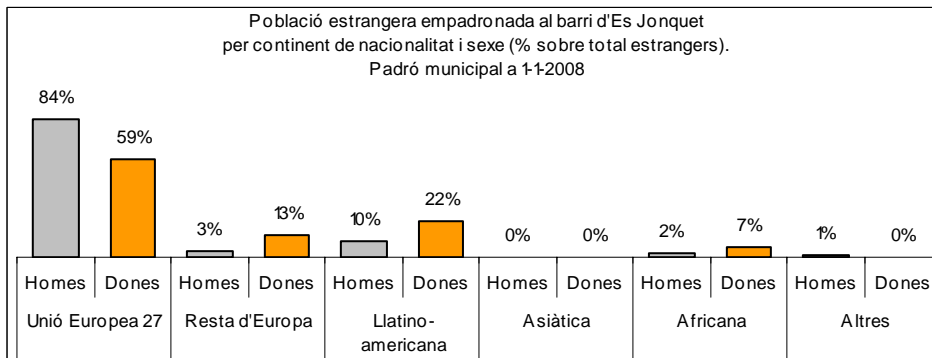
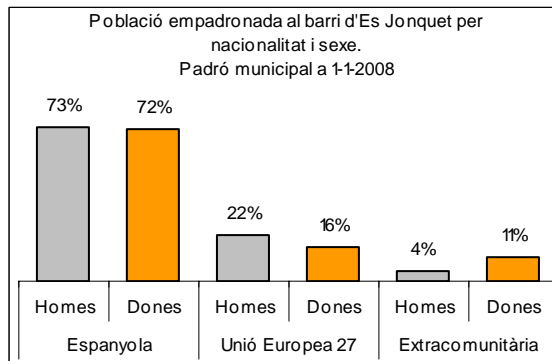
## 2. Gràfics de població general

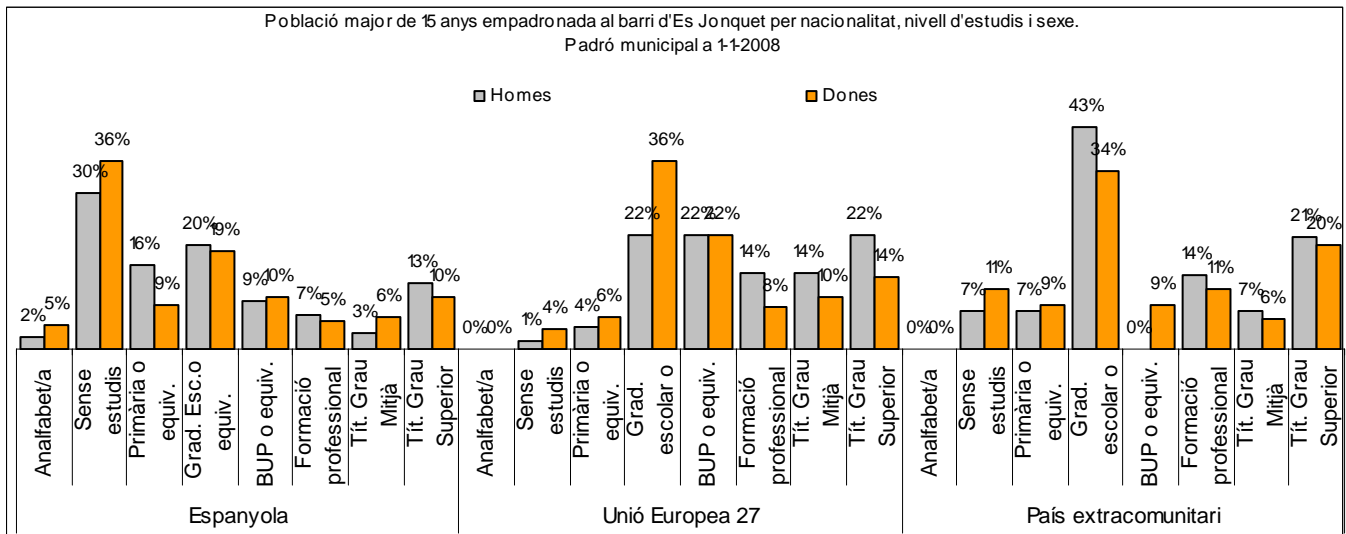






### 3. Gràfics de població de nacionalitat estrangera





#### 4. Taules de població

Nacionalitat	Es Jonquet			% sobre total població			% sobre nacionalitat estrangera		
	Total	Homes	Dones	Total	Homes	Dones	Total	Homes	Dones
<b>Total població</b>	<b>700</b>	<b>367</b>	<b>333</b>	<b>100</b>	<b>100</b>	<b>100</b>	-	-	-
Espanyola	510	269	241	72,9	73,3	72,4	-	-	-
<b>Estrangera</b>	<b>190</b>	<b>98</b>	<b>92</b>	<b>27,1</b>	<b>26,7</b>	<b>27,6</b>	<b>100</b>	<b>100</b>	<b>100</b>
Unió Europea 27	136	82	54	19,4	22,3	16,2	71,6	83,7	58,7
Resta d'Europa	15	3	12	2,1	0,8	3,6	7,9	3,1	13,0
Llatinoamericana	30	10	20	4,3	2,7	6,0	15,8	10,2	21,7
Asiàtica	0	0	0	0,0	0,0	0,0	0,0	0,0	0,0
Africana	8	2	6	1,1	0,5	1,8	4,2	2,0	6,5
Altres nacionalitats	1	1	0	0,1	0,3	0,0	0,5	1,0	0,0

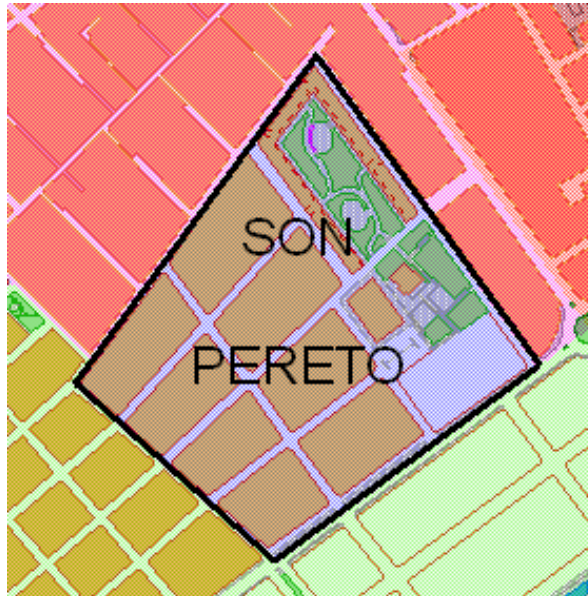
Superfície en hectàrees i densitats (persones/hectàrees)										
Zona estadística	Total hectàrees	Dens. població total			Dens. nacionalitat estrangera			Dens. nacionalitat extracomunitària		
		Total	Homes	Dones	Total	Homes	Dones	Total	Homes	Dones
Es Jonquet	5,3	131,1	68,7	62,4	35,6	18,4	17,2	10,1	3,0	7,1

Font: Elaboració pròpia a partir de dades del Padró municipal a 1-1-2008. Ajuntament de Palma

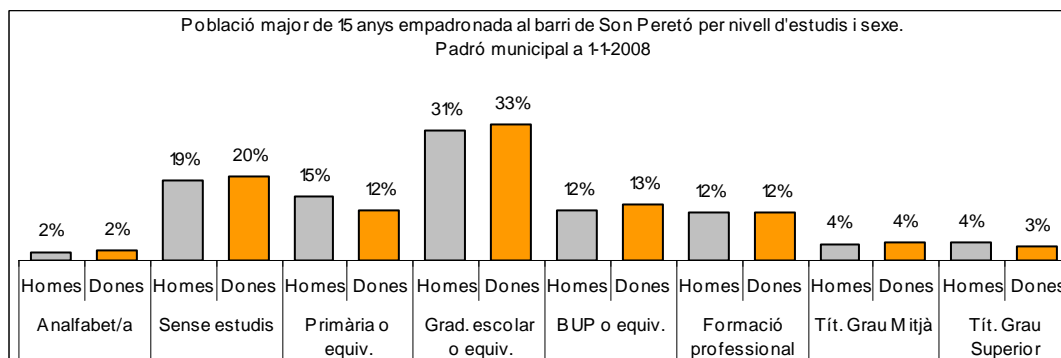
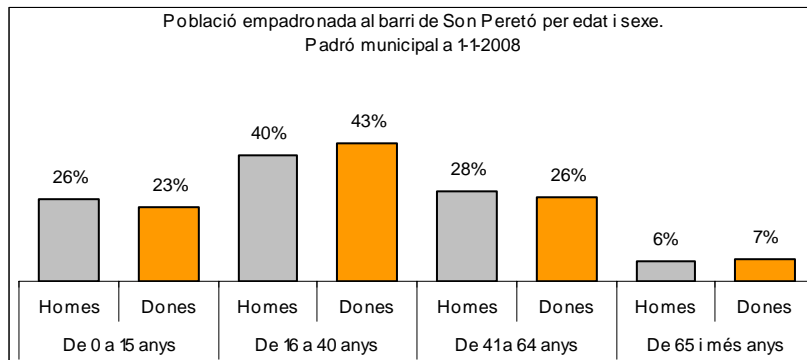
Sector: **Mestral**

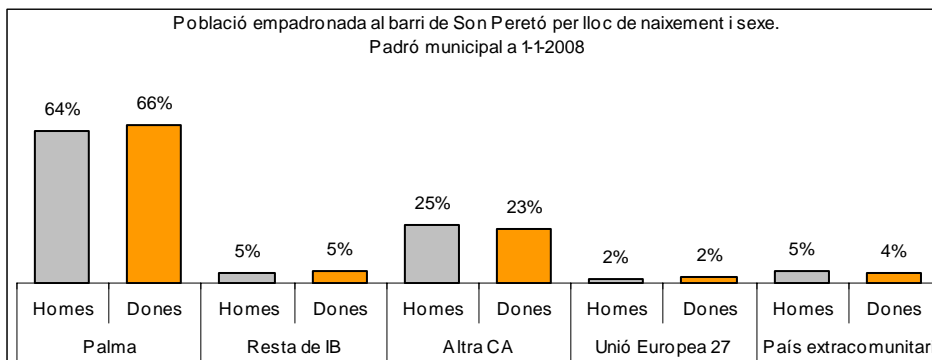
Zona estadística: **027 – Son Peretó**

## 1. Mapa del barri

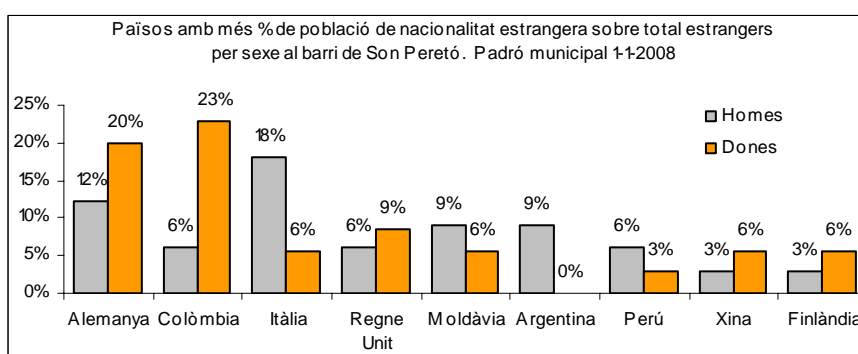
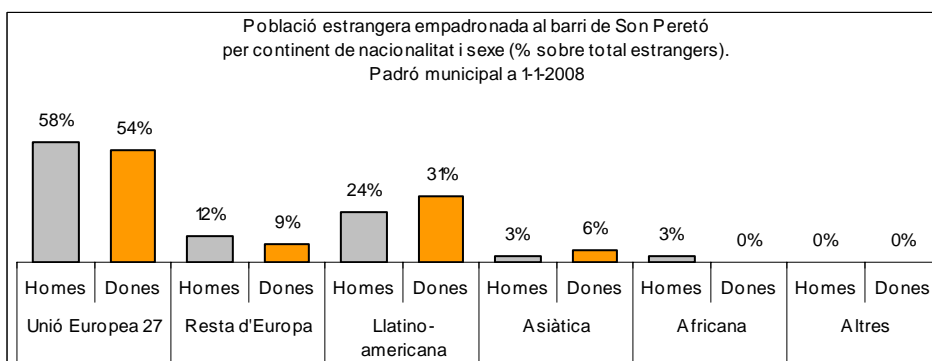
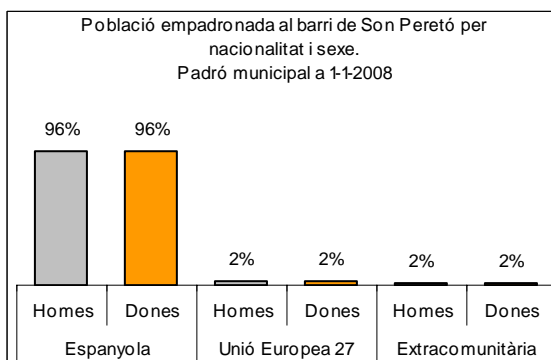


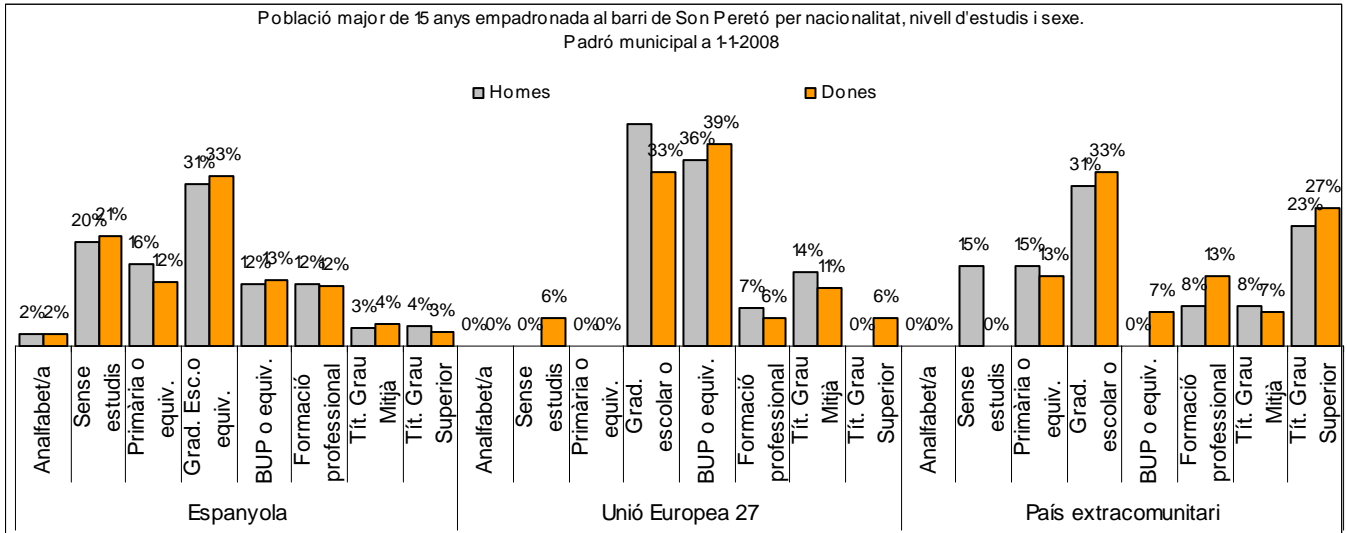
## 2. Gràfics de població general





### 3. Gràfics de població de nacionalitat estrangera





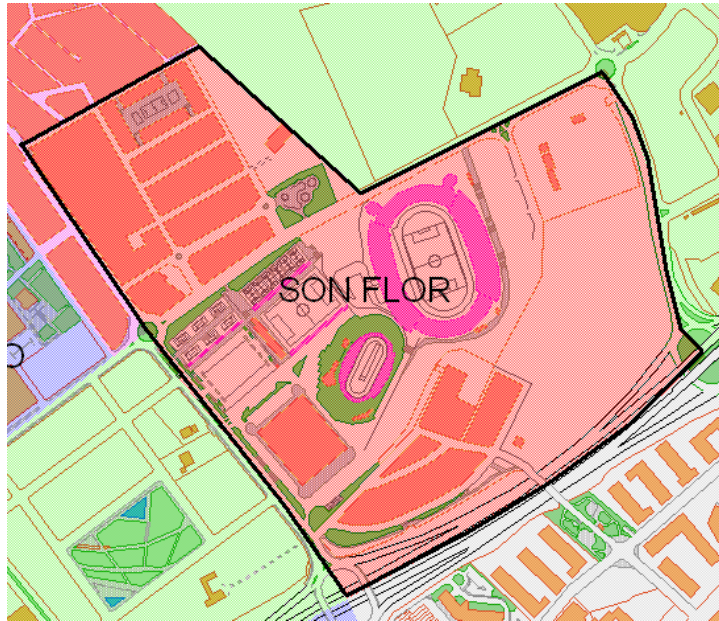
#### 4. Taules de població

Nacionalitat	Son Peretó			% sobre total població			% sobre nacionalitat estrangera		
	Total	Homes	Dones	Total	Homes	Dones	Total	Homes	Dones
<b>Total població</b>	<b>1.638</b>	<b>794</b>	<b>844</b>	<b>100</b>	<b>100</b>	<b>100</b>	-	-	-
Espanyola	1.570	761	809	95,8	95,8	95,9	-	-	-
<b>Estrangera</b>	<b>68</b>	<b>33</b>	<b>35</b>	<b>4,2</b>	<b>4,2</b>	<b>4,1</b>	<b>100</b>	<b>100</b>	<b>100</b>
Unió Europea 27	38	19	19	2,3	2,4	2,3	55,9	57,6	54,3
Resta d'Europa	7	4	3	0,4	0,5	0,4	10,3	12,1	8,6
Llatinoamericana	19	8	11	1,2	1,0	1,3	27,9	24,2	31,4
Asiàtica	3	1	2	0,2	0,1	0,2	4,4	3,0	5,7
Africana	1	1	0	0,1	0,1	0,0	1,5	3,0	0,0
Altres nacionalitats	0	0	0	0,0	0,0	0,0	0,0	0,0	0,0

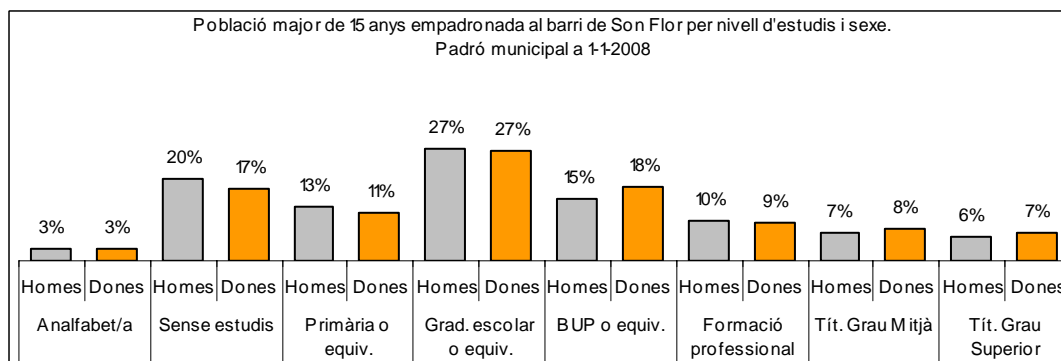
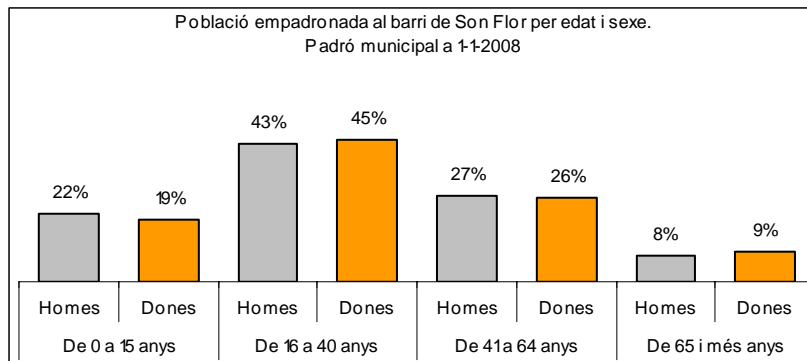
Superfície en hectàrees i densitats (persones/hectàrees)										
Zona estadística	Total hectàrees	Dens. població total			Dens. nacionalitat estrangera			Dens. nacionalitat extracomunitària		
		Total	Homes	Dones	Total	Homes	Dones	Total	Homes	Dones
Son Peretó	11,4	144,1	69,8	74,2	6,0	2,9	3,1	2,6	1,2	1,4

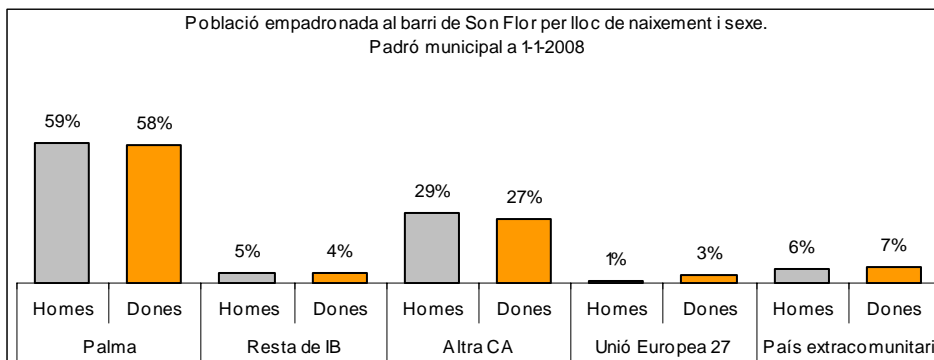
Font: Elaboració pròpia a partir de dades del Padró municipal a 1-1-2008. Ajuntament de Palma

## 1. Mapa del barri

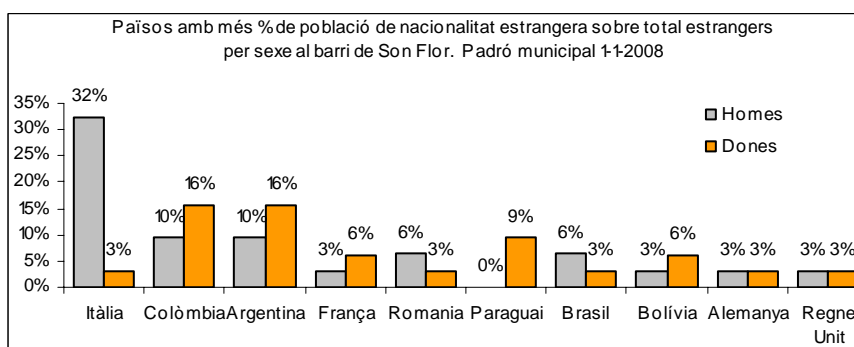
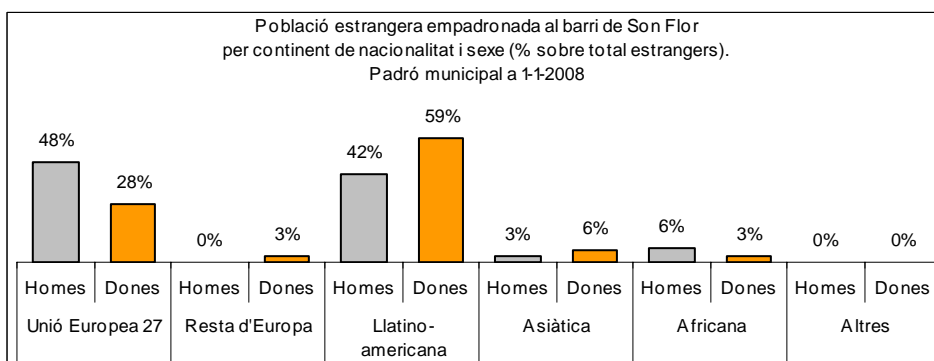
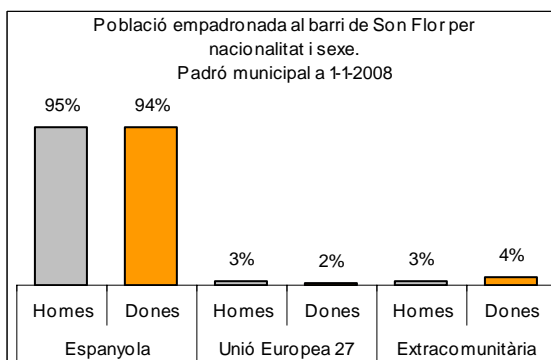


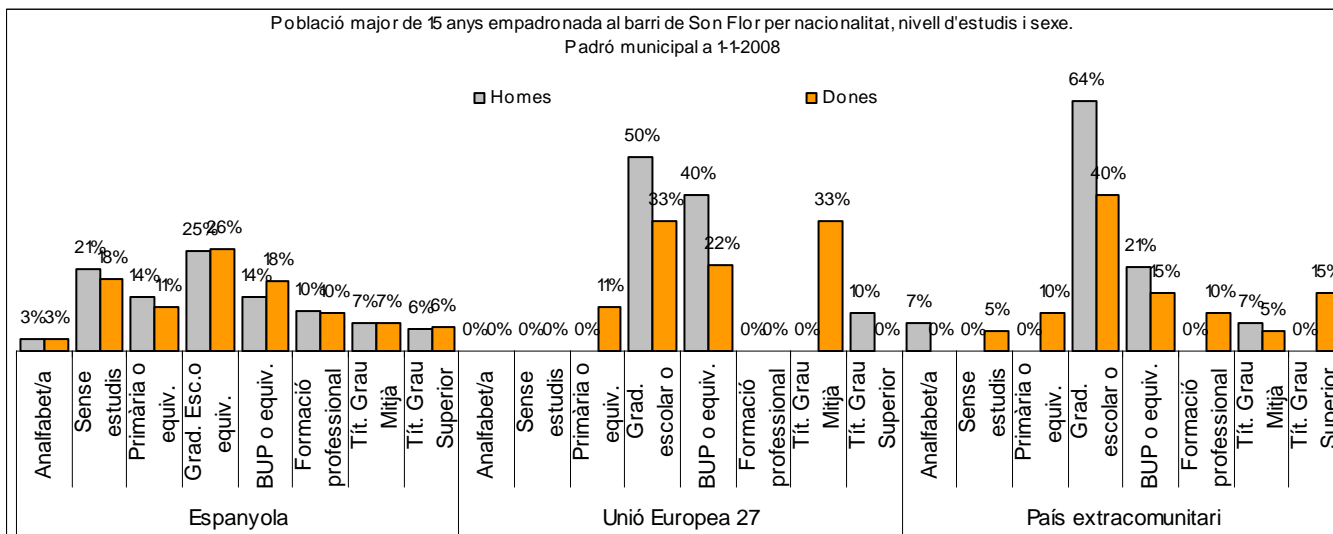
## 2. Gràfics de població general





### 3. Gràfics de població de nacionalitat estrangera





#### 4. Taules de població

Nacionalitat	Son Flor			% sobre total població			% sobre nacionalitat estrangera		
	Total	Homes	Dones	Total	Homes	Dones	Total	Homes	Dones
<b>Total població</b>	<b>1.116</b>	<b>572</b>	<b>544</b>	<b>100</b>	<b>100</b>	<b>100</b>	-	-	-
Espanyola	1.053	541	512	94,4	94,6	94,1	-	-	-
<b>Estrangera</b>	<b>63</b>	<b>31</b>	<b>32</b>	<b>5,6</b>	<b>5,4</b>	<b>5,9</b>	<b>100</b>	<b>100</b>	<b>100</b>
Unió Europea 27	24	15	9	2,2	2,6	1,7	38,1	48,4	28,1
Resta d'Europa	1	0	1	0,1	0,0	0,2	1,6	0,0	3,1
Llatinoamericana	32	13	19	2,9	2,3	3,5	50,8	41,9	59,4
Asiàtica	3	1	2	0,3	0,2	0,4	4,8	3,2	6,3
Africana	3	2	1	0,3	0,3	0,2	4,8	6,5	3,1
Altres nacionalitats	0	0	0	0,0	0,0	0,0	0,0	0,0	0,0

Superfície en hectàrees i densitats (persones/hectàrees)										
Zona estadística	Total hectàrees	Dens. població total			Dens. nacionalitat estrangera			Dens. nacionalitat extracomunitària		
		Total	Homes	Dones	Total	Homes	Dones	Total	Homes	Dones
Son Flor	50,8	22,0	11,3	10,7	1,2	0,6	0,6	0,8	0,3	0,5

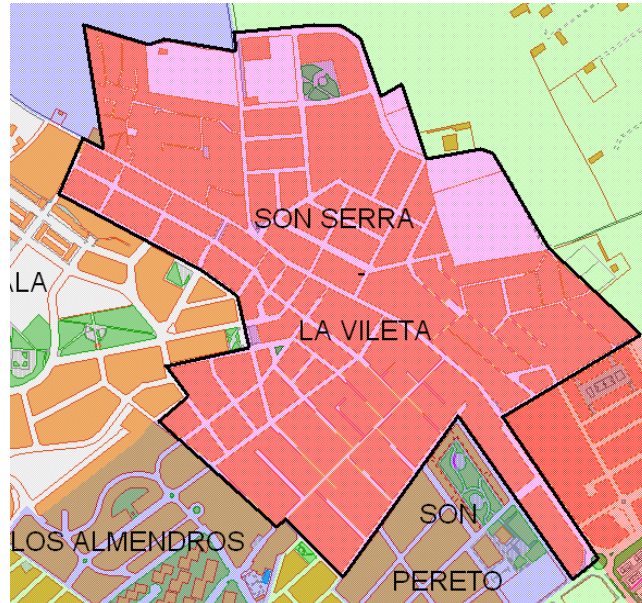
Font: Elaboració pròpia a partir de dades del Padró municipal a 1-1-2008. Ajuntament de Palma



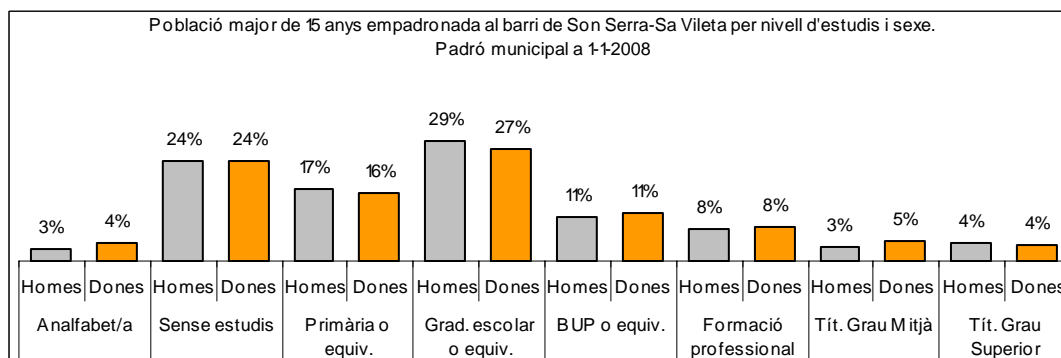
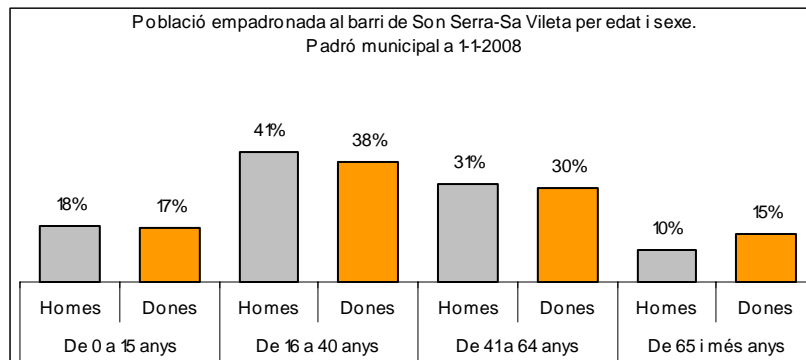
Sector: **Mestral**

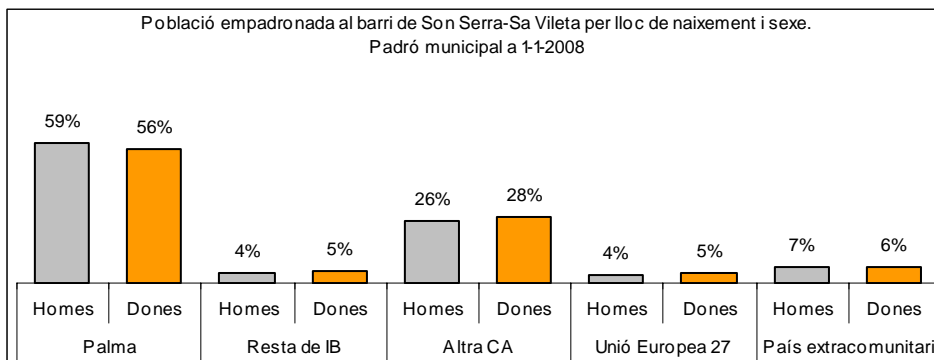
Zona estadística: **029 – Son Serra-Sa Vileta**

## 1. Mapa del barri

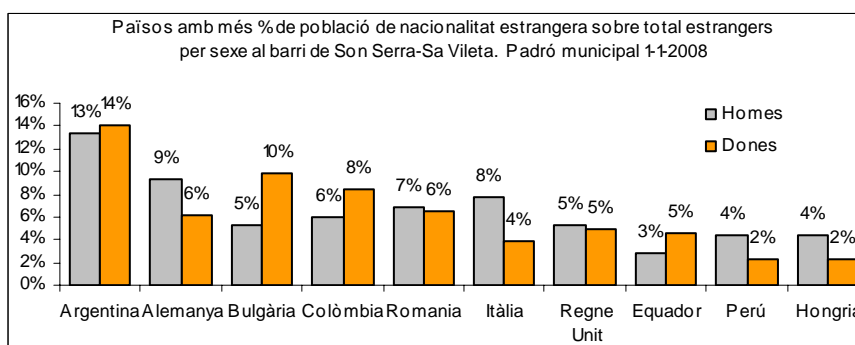
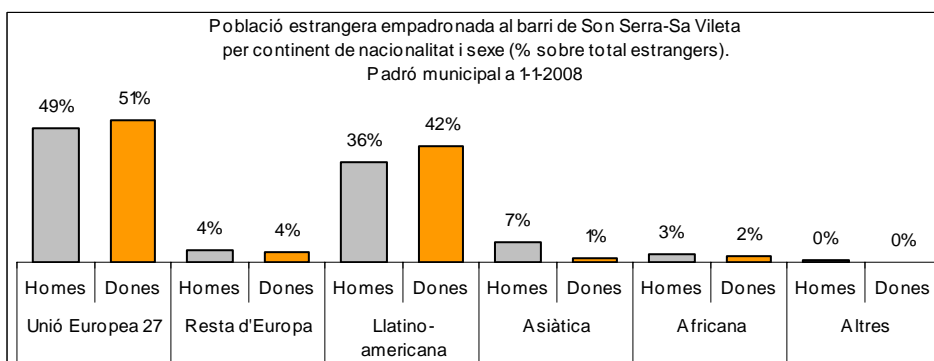
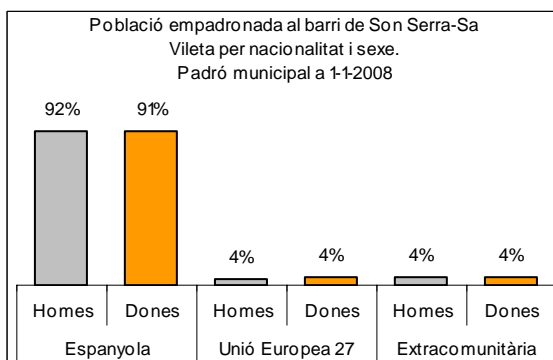


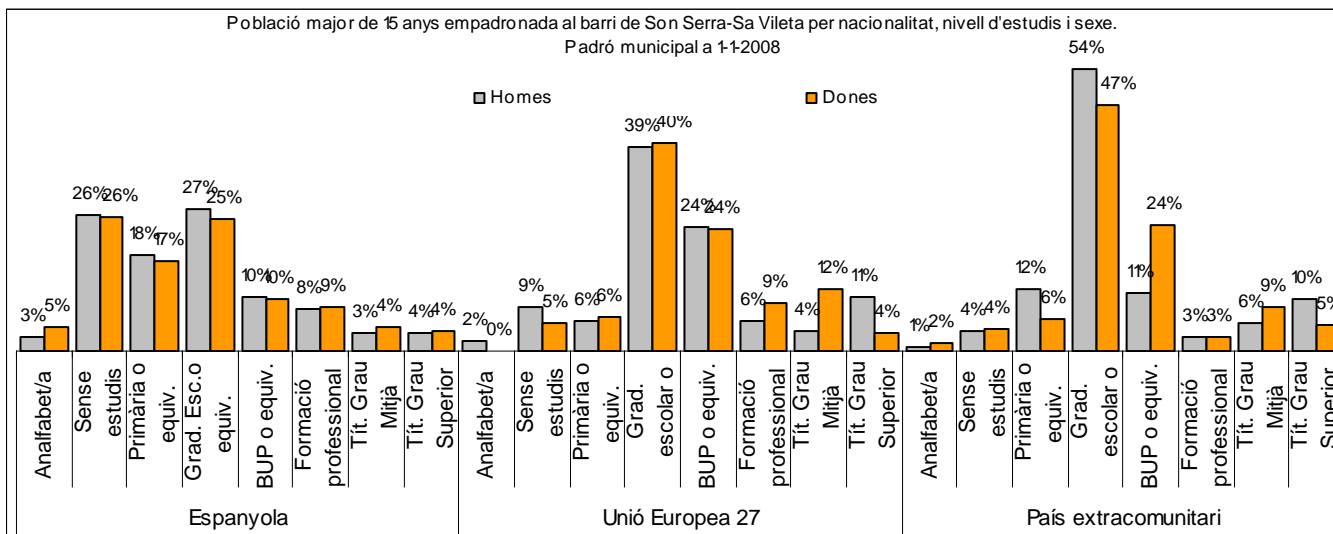
## 2. Gràfics de població general





### 3. Gràfics de població de nacionalitat estrangera





#### 4. Taules de població

Nacionalitat	Son Serra-Sa Vileta			% sobre total població			% sobre nacionalitat estrangera		
	Total	Homes	Dones	Total	Homes	Dones	Total	Homes	Dones
<b>Total població</b>	<b>5.966</b>	<b>2.955</b>	<b>3.011</b>	<b>100</b>	<b>100</b>	<b>100</b>	-	-	-
Espanyola	5.456	2.707	2.749	91,5	91,6	91,3	-	-	-
<b>Estrangera</b>	<b>510</b>	<b>248</b>	<b>262</b>	<b>8,5</b>	<b>8,4</b>	<b>8,7</b>	<b>100</b>	<b>100</b>	<b>100</b>
Unió Europea 27	255	121	134	4,3	4,1	4,5	50,0	48,8	51,1
Resta d'Europa	20	10	10	0,3	0,3	0,3	3,9	4,0	3,8
Llatinoamericana	199	90	109	3,3	3,0	3,6	39,0	36,3	41,6
Asiàtica	21	18	3	0,4	0,6	0,1	4,1	7,3	1,1
Africana	14	8	6	0,2	0,3	0,2	2,7	3,2	2,3
Altres nacionalitats	1	1	0	0,0	0,0	0,0	0,2	0,4	0,0

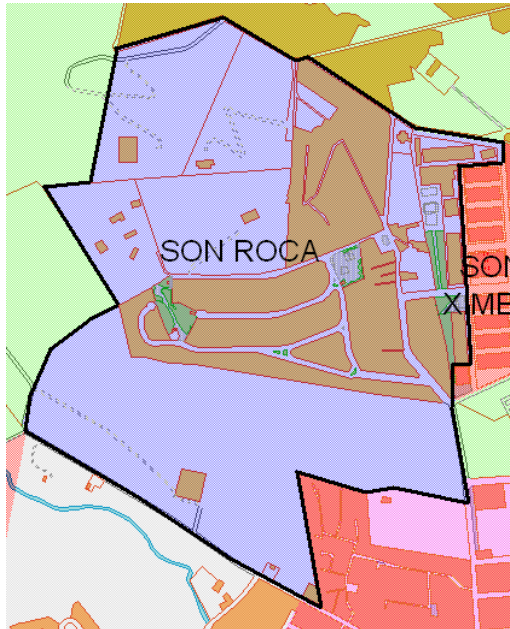
Superfície en hectàrees i densitats (persones/hectàrees)										
Zona estadística	Total hectàrees	Dens. població total			Dens. nacionalitat estrangera			Dens. nacionalitat extracomunitària		
		Total	Homes	Dones	Total	Homes	Dones	Total	Homes	Dones
Son Serra-Sa Vileta	62,1	96,1	47,6	48,5	8,2	4,0	4,2	4,1	2,0	2,1

Font: Elaboració pròpia a partir de dades del Padró municipal a 1-1-2008. Ajuntament de Palma

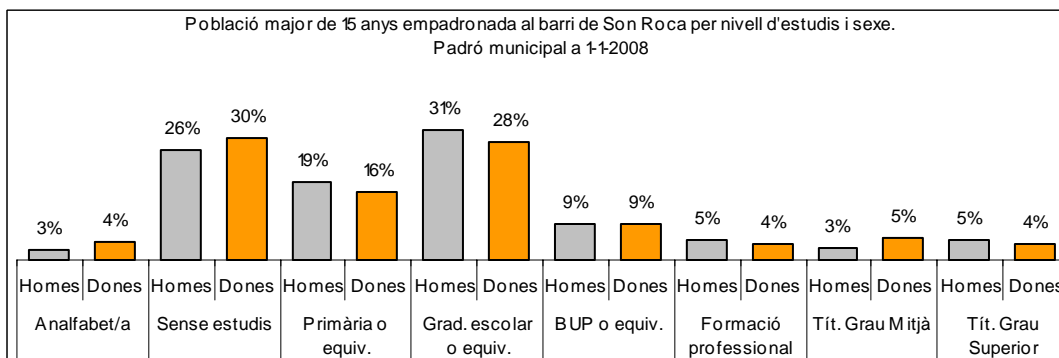
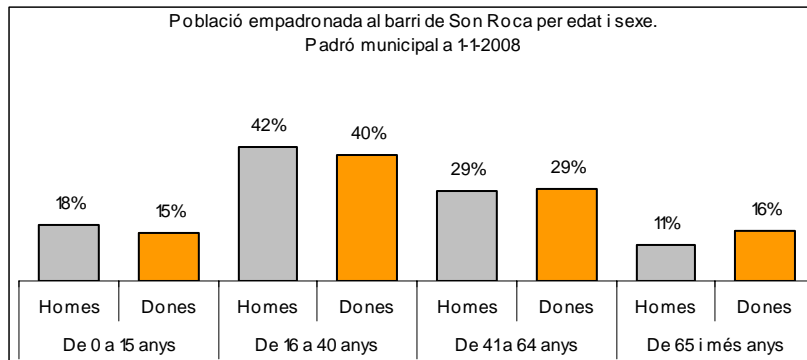
Sector: **Mestral**

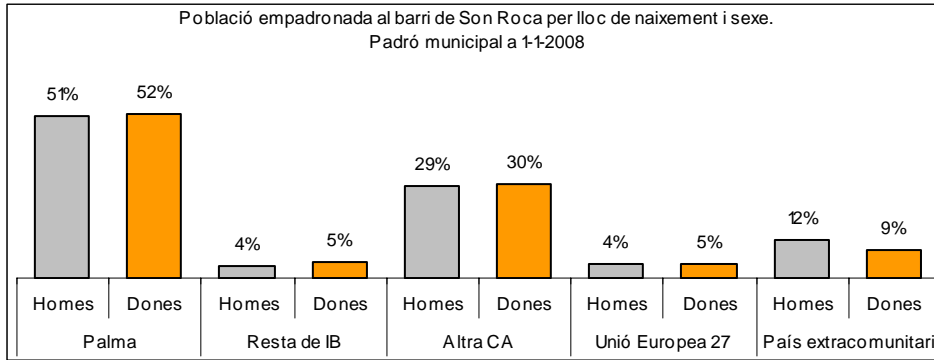
Zona estadística: **030 – Son Roca**

## 1. Mapa del barri

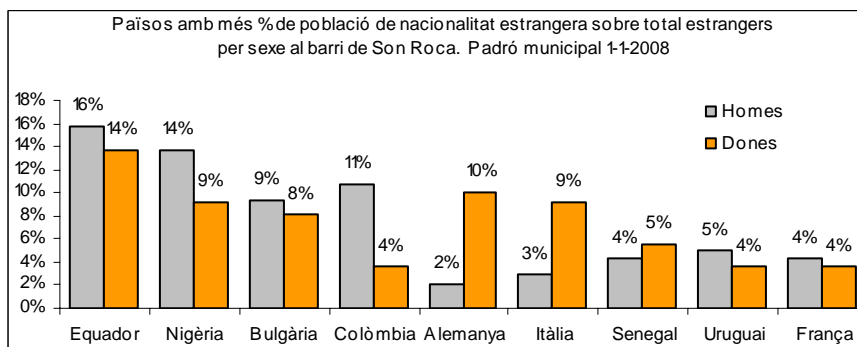
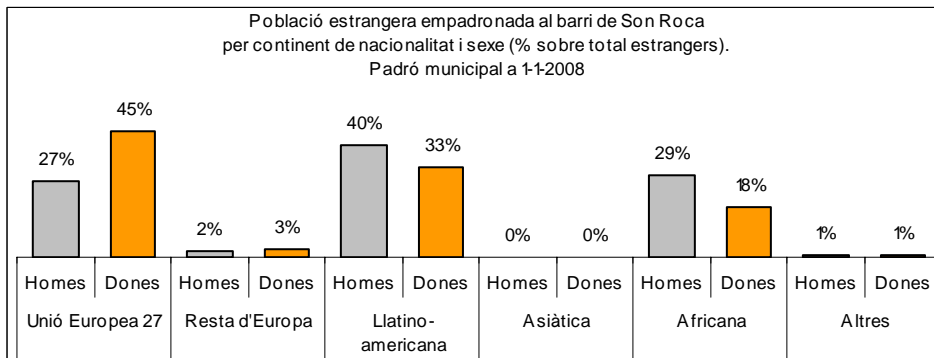
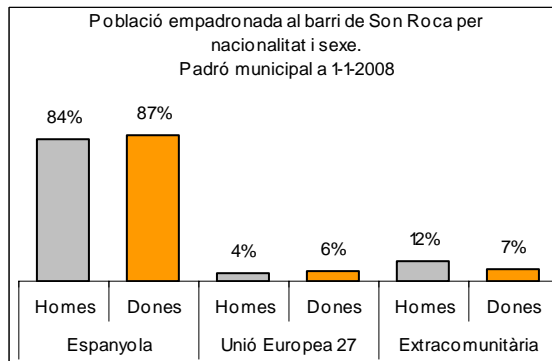


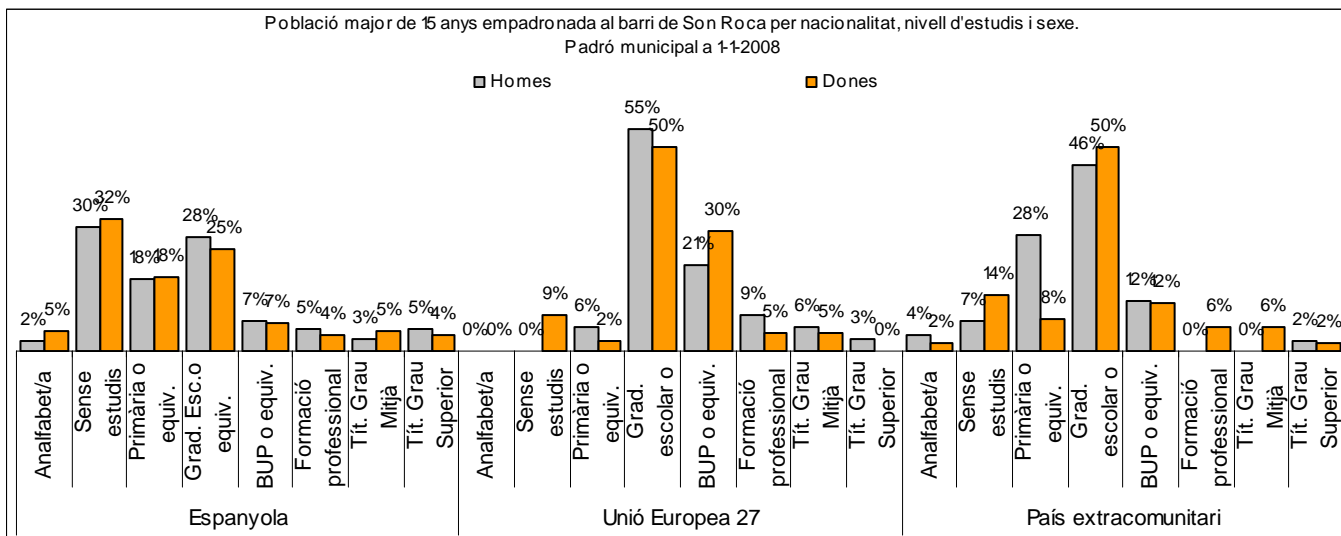
## 2. Gràfics de població general





### 3. Gràfics de població de nacionalitat estrangera





#### 4. Taules de població

Nacionalitat	Son Roca			% sobre total població			% sobre nacionalitat estrangera		
	Total	Homes	Dones	Total	Homes	Dones	Total	Homes	Dones
<b>Total població</b>	<b>1.741</b>	<b>871</b>	<b>870</b>	<b>100</b>	<b>100</b>	<b>100</b>	-	-	-
Espanyola	1.492	732	760	85,7	84,0	87,4	-	-	-
<b>Estrangera</b>	<b>249</b>	<b>139</b>	<b>110</b>	<b>14,3</b>	<b>16,0</b>	<b>12,6</b>	<b>100</b>	<b>100</b>	<b>100</b>
Unió Europea 27	88	38	50	5,1	4,4	5,7	35,3	27,3	45,5
Resta d'Europa	6	3	3	0,3	0,3	0,3	2,4	2,2	2,7
Llatinoamericana	92	56	36	5,3	6,4	4,1	36,9	40,3	32,7
Asiàtica	0	0	0	0,0	0,0	0,0	0,0	0,0	0,0
Africana	61	41	20	3,5	4,7	2,3	24,5	29,5	18,2
Altres nacionalitats	2	1	1	0,1	0,1	0,1	0,8	0,7	0,9

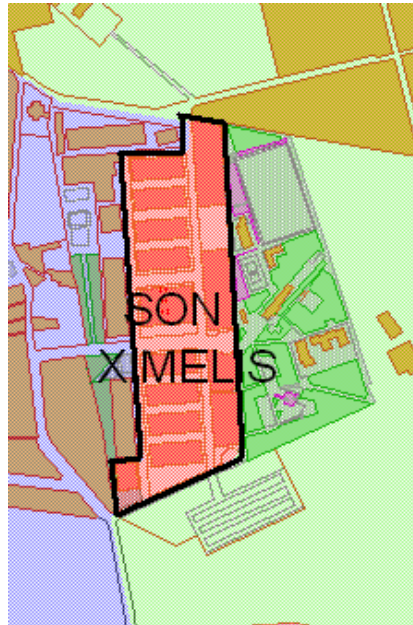
Superfície en hectàrees i densitats (persones/hectàrees)										
Zona estadística	Total hectàrees	Dens. població total			Dens. nacionalitat estrangera			Dens. nacionalitat extracomunitària		
		Total	Homes	Dones	Total	Homes	Dones	Total	Homes	Dones
Son Roca	54,7	31,8	15,9	15,9	4,6	2,5	2,0	2,9	1,8	1,1

Font: Elaboració pròpia a partir de dades del Padró municipal a 1-1-2008. Ajuntament de Palma

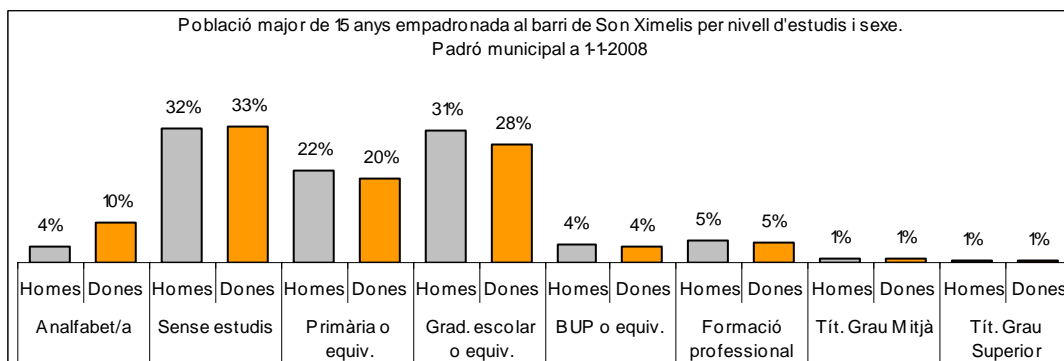
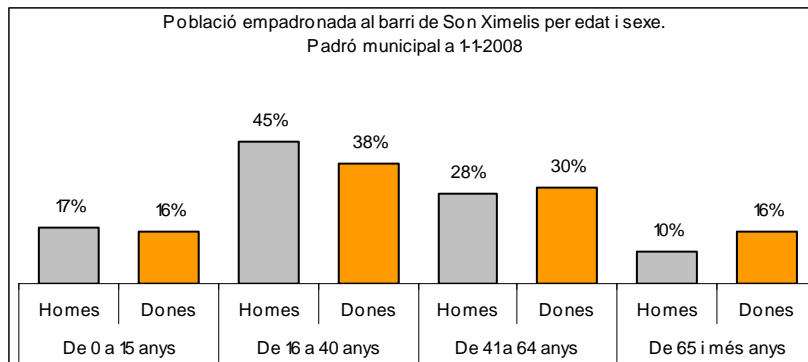
Sector: **Mestral**

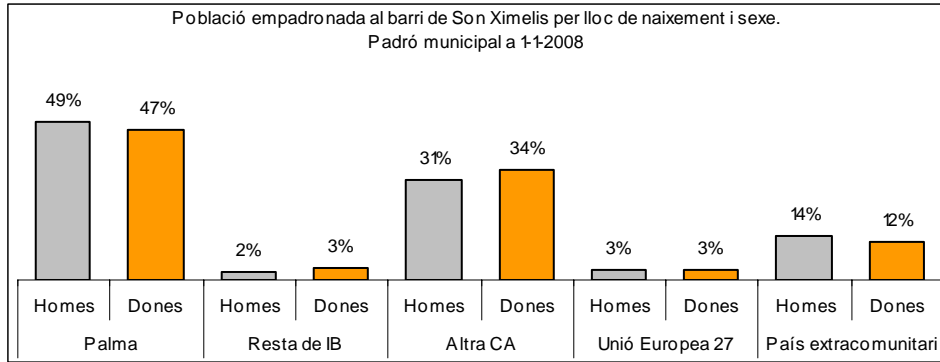
Zona estadística: **031 – Son Ximelis**

## 1. Mapa del barri

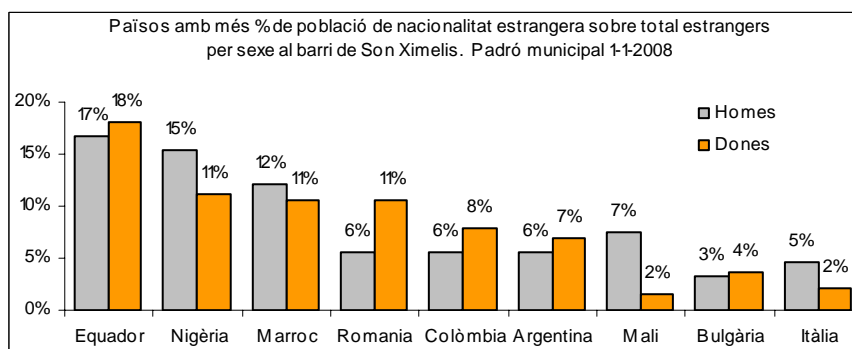
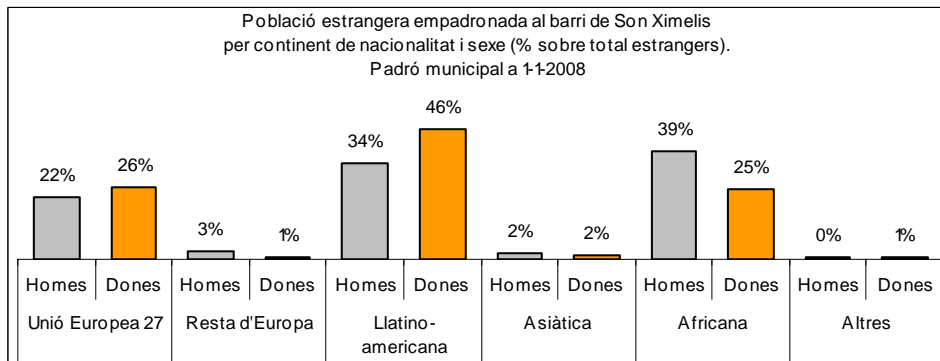
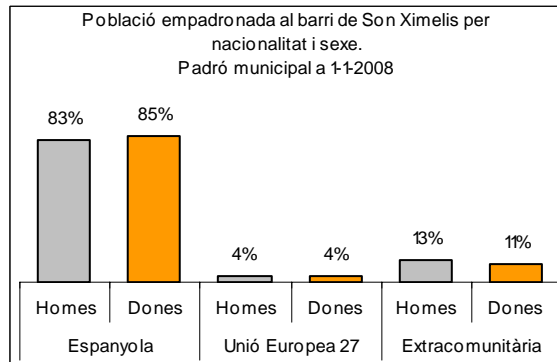


## 2. Gràfics de població general

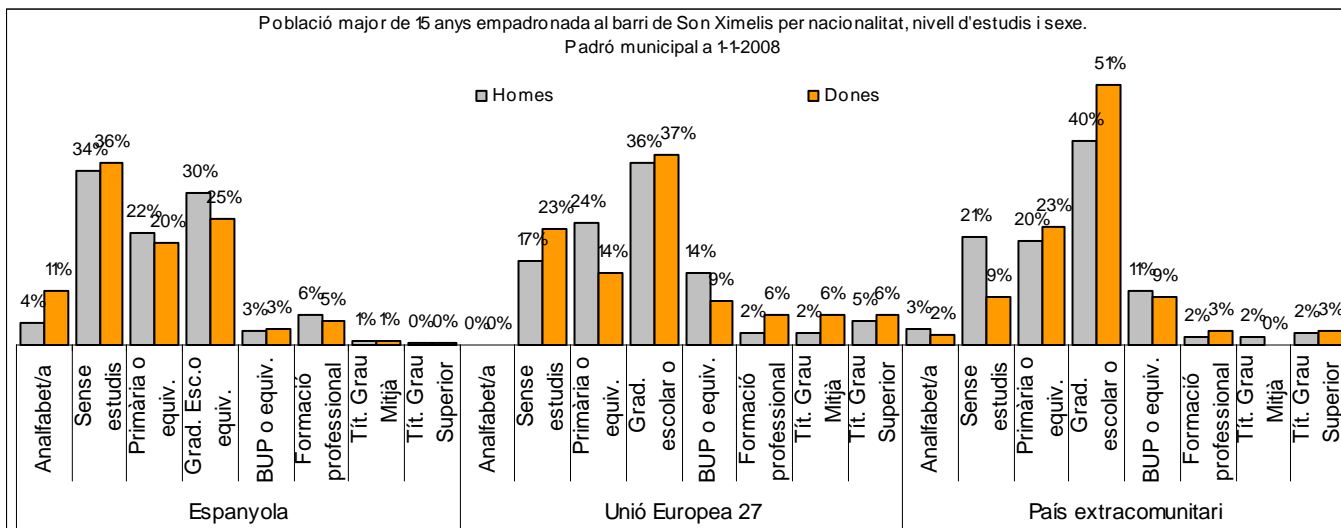




### 3. Gràfics de població de nacionalitat estrangera







#### 4. Taules de població

Nacionalitat	Son Ximelis			% sobre total població			% sobre nacionalitat estrangera		
	Total	Homes	Dones	Total	Homes	Dones	Total	Homes	Dones
<b>Total població</b>	<b>2.573</b>	<b>1.286</b>	<b>1.287</b>	<b>100</b>	<b>100</b>	<b>100</b>	-	-	-
Espanyola	2.171	1.072	1.099	84,4	83,4	85,4	-	-	-
<b>Estrangera</b>	<b>402</b>	<b>214</b>	<b>188</b>	<b>15,6</b>	<b>16,6</b>	<b>14,6</b>	<b>100</b>	<b>100</b>	<b>100</b>
Unió Europea 27	95	47	48	3,7	3,7	3,7	23,6	22,0	25,5
Resta d'Europa	7	6	1	0,3	0,5	0,1	1,7	2,8	0,5
Llatinoamericana	160	73	87	6,2	5,7	6,8	39,8	34,1	46,3
Asiàtica	7	4	3	0,3	0,3	0,2	1,7	1,9	1,6
Africana	130	83	47	5,1	6,5	3,7	32,3	38,8	25,0
Altres nacionalitats	3	1	2	0,1	0,1	0,2	0,7	0,5	1,1

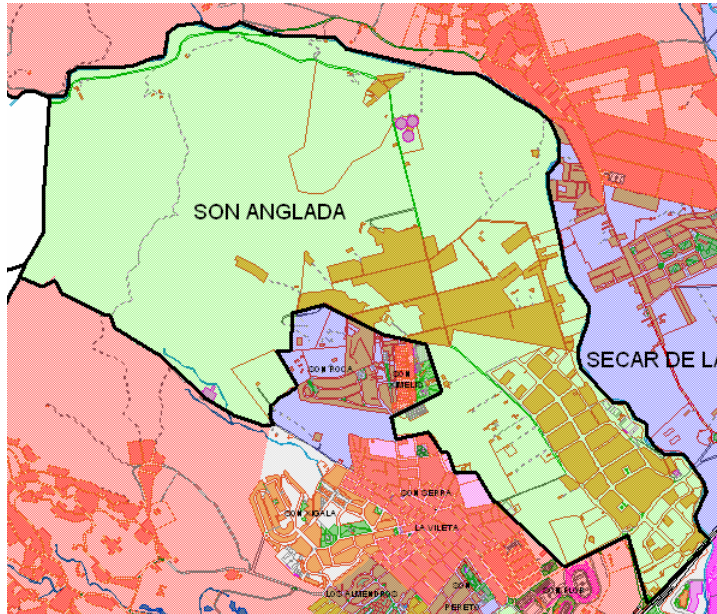
Superfície en hectàrees i densitats (persones/hectàrees)										
Zona estadística	Total hectàrees	Dens. població total			Dens. nacionalitat estrangera			Dens. nacionalitat extracomunitària		
		Total	Homes	Dones	Total	Homes	Dones	Total	Homes	Dones
Son Ximelis	4,6	554,5	277,2	277,4	86,6	46,1	40,5	66,2	36,0	30,2

Font: Elaboració pròpia a partir de dades del Padró municipal a 1-1-2008. Ajuntament de Palma

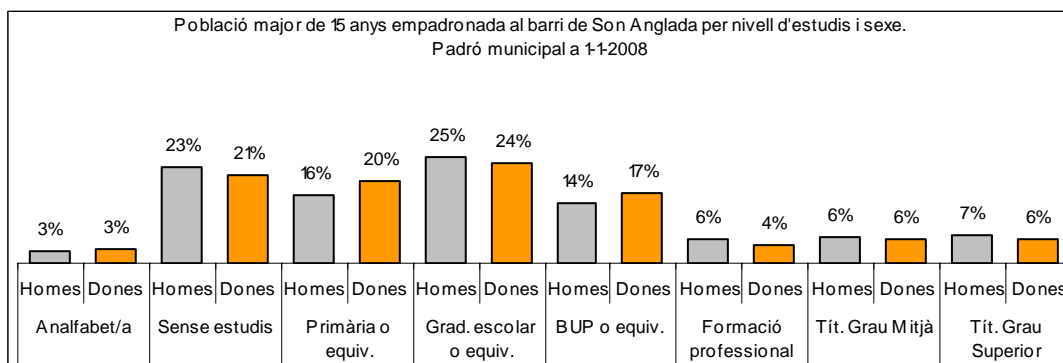
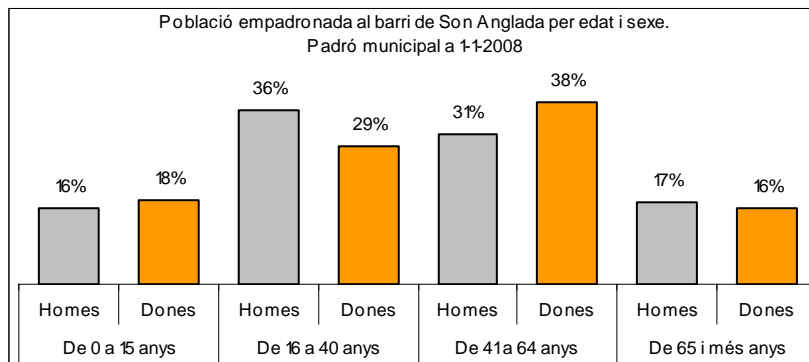
Sector: **Mestral**

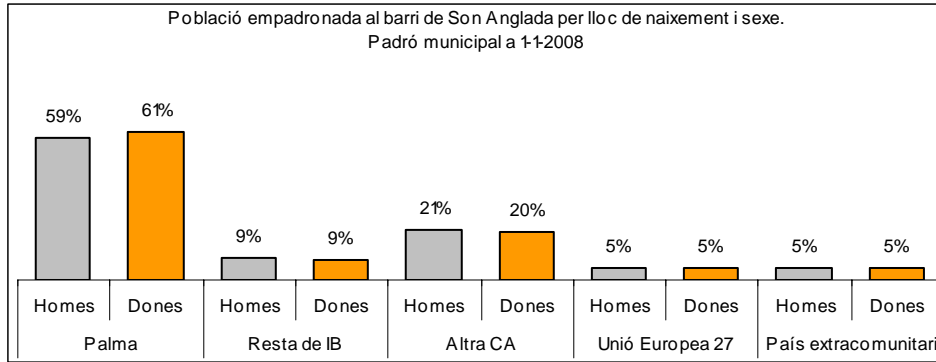
Zona estadística: **032 – Son Anglada**

## 1. Mapa del barri

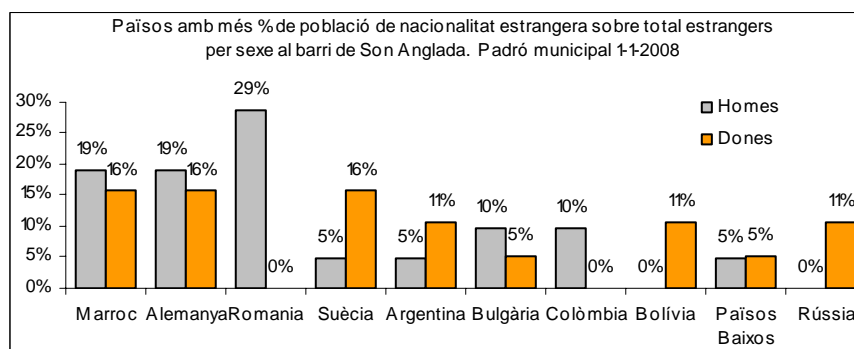
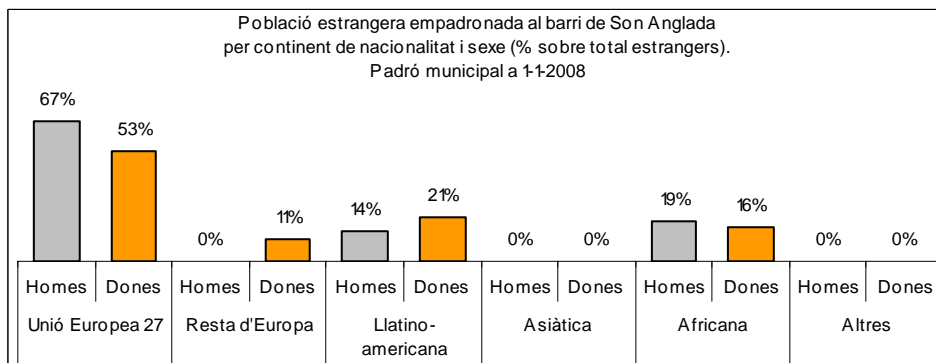
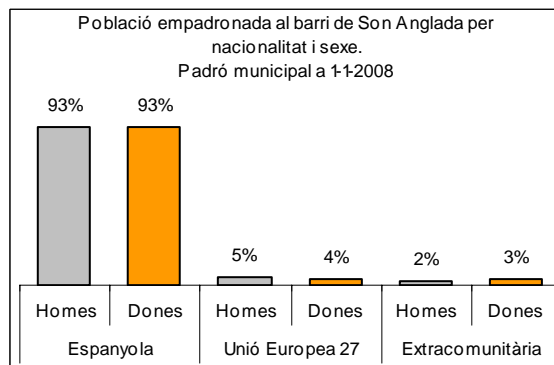


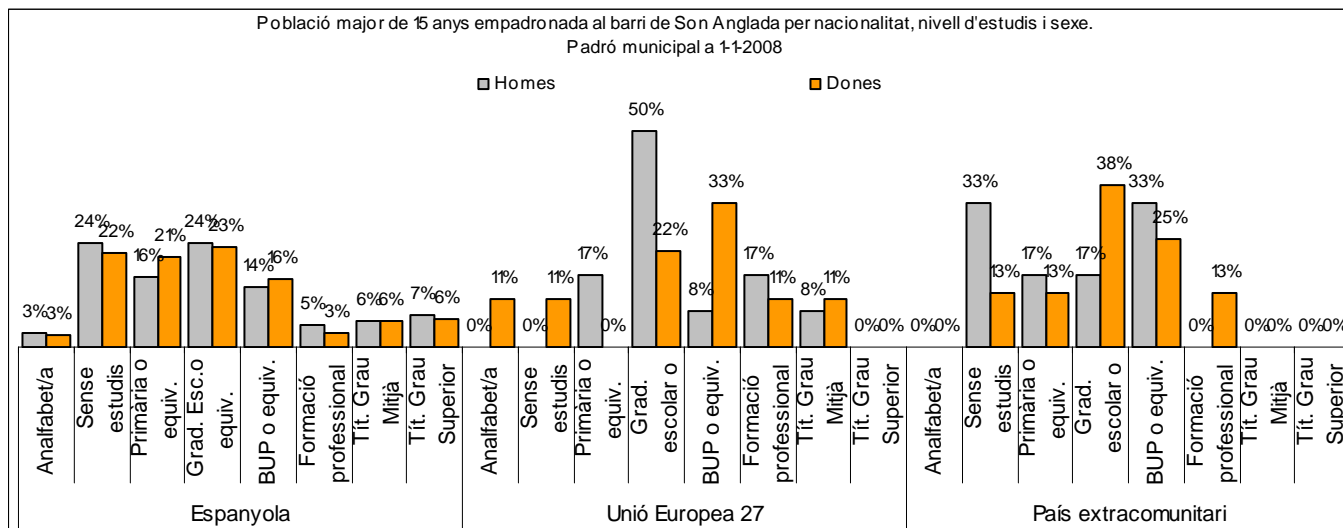
## 2. Gràfics de població general





### 3. Gràfics de població de nacionalitat estrangera





#### 4. Taules de població

Nacionalitat	Son Anglada			% sobre total població			% sobre nacionalitat estrangera		
	Total	Homes	Dones	Total	Homes	Dones	Total	Homes	Dones
<b>Total població</b>	<b>560</b>	<b>293</b>	<b>267</b>	<b>100</b>	<b>100</b>	<b>100</b>	-	-	-
Espanyola	520	272	248	92,9	92,8	92,9	-	-	-
<b>Estrangera</b>	<b>40</b>	<b>21</b>	<b>19</b>	<b>7,1</b>	<b>7,2</b>	<b>7,1</b>	<b>100</b>	<b>100</b>	<b>100</b>
Unió Europea 27	24	14	10	4,3	4,8	3,7	60,0	66,7	52,6
Resta d'Europa	2	0	2	0,4	0,0	0,7	5,0	0,0	10,5
Llatinoamericana	7	3	4	1,3	1,0	1,5	17,5	14,3	21,1
Asiàtica	0	0	0	0,0	0,0	0,0	0,0	0,0	0,0
Africana	7	4	3	1,3	1,4	1,1	17,5	19,0	15,8
Altres nacionalitats	0	0	0	0,0	0,0	0,0	0,0	0,0	0,0

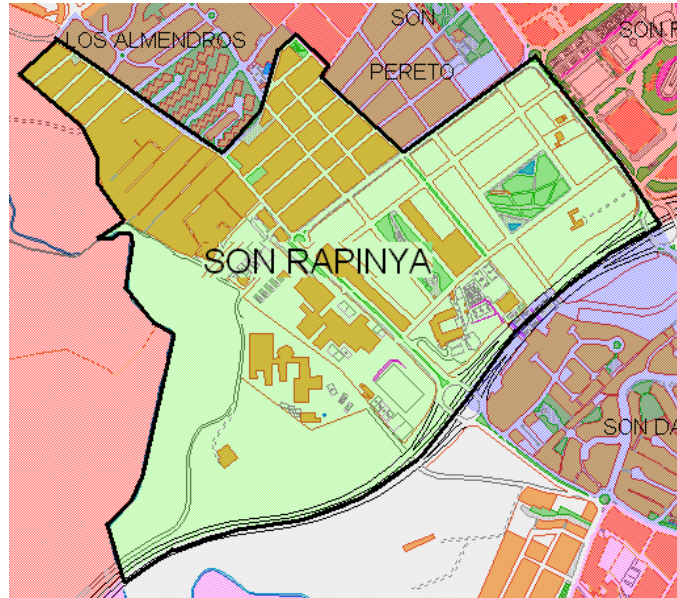
Superfície en hectàrees i densitats (persones/hectàrees)										
Zona estadística	Total hectàrees	Dens. població total			Dens. nacionalitat estrangera			Dens. nacionalitat extracomunitària		
		Total	Homes	Dones	Total	Homes	Dones	Total	Homes	Dones
Son Anglada	743,2	0,8	0,4	0,4	0,1	0,0	0,0	0,0	0,0	0,0

Font: Elaboració pròpia a partir de dades del Padró municipal a 1-1-2008. Ajuntament de Palma

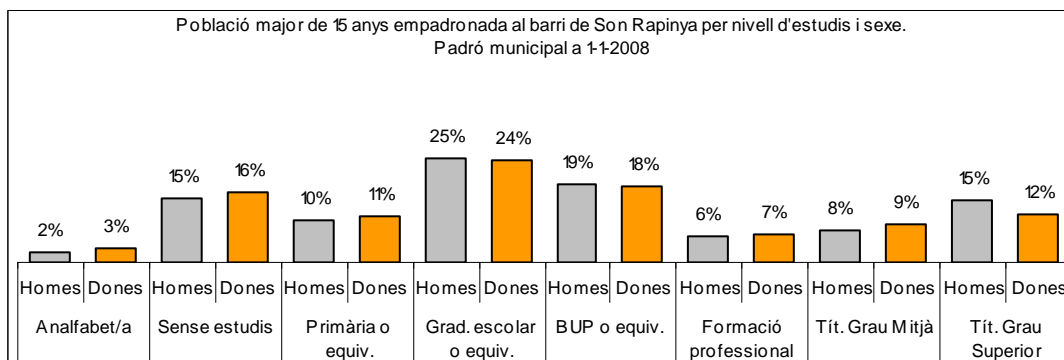
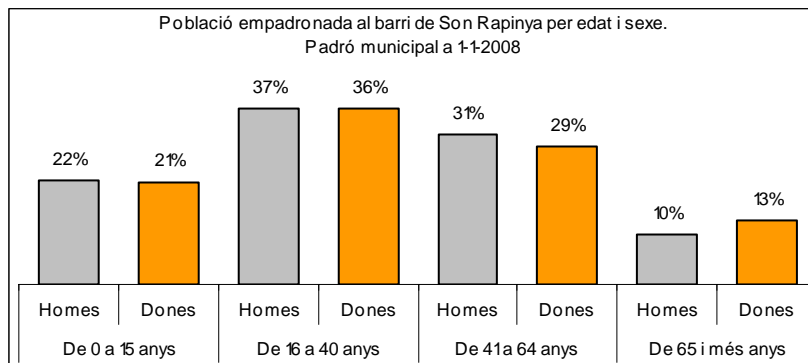
Sector: **Mestral**

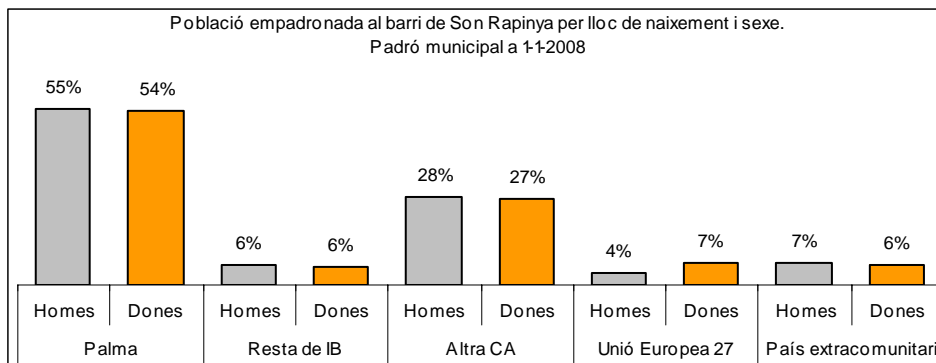
Zona estadística: **033 – Son Rapinya**

## 1. Mapa del barri

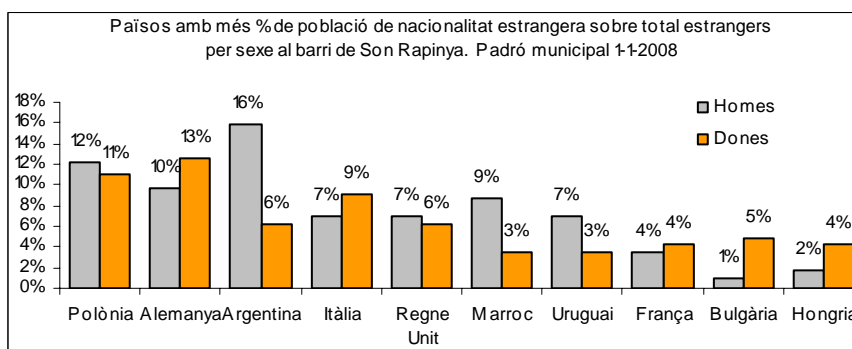
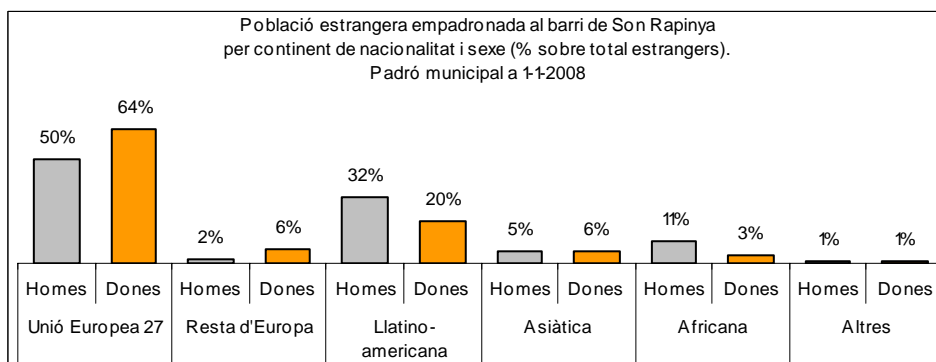
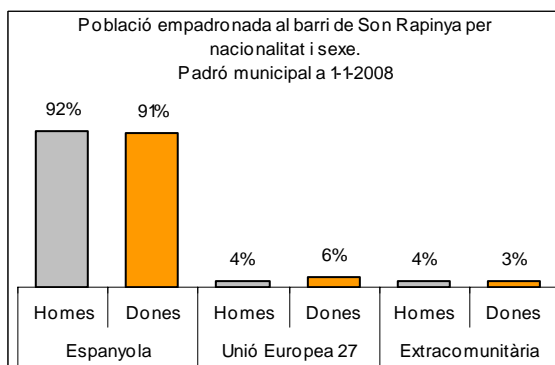


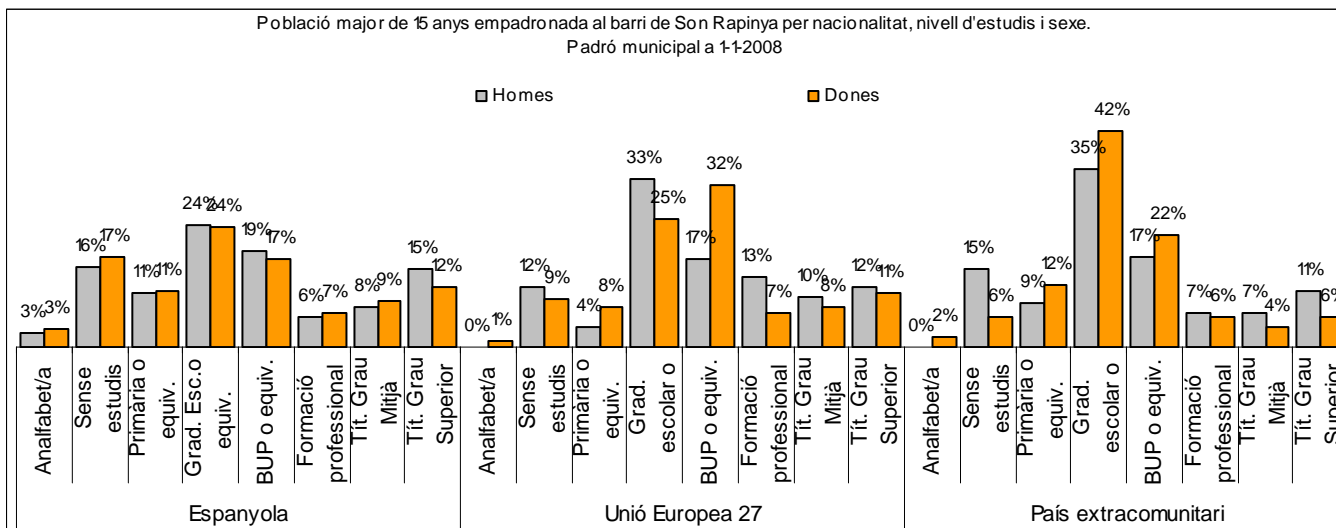
## 2. Gràfics de població general





### 3. Gràfics de població de nacionalitat estrangera





#### 4. Taules de població

Nacionalitat	Son Rapinya			% sobre total població			% sobre nacionalitat estrangera		
	Total	Homes	Dones	Total	Homes	Dones	Total	Homes	Dones
<b>Total població</b>	<b>2.947</b>	<b>1.404</b>	<b>1.543</b>	<b>100</b>	<b>100</b>	<b>100</b>	-	-	-
Espanyola	2.689	1.290	1.399	91,2	91,9	90,7	-	-	-
<b>Estrangera</b>	<b>258</b>	<b>114</b>	<b>144</b>	<b>8,8</b>	<b>8,1</b>	<b>9,3</b>	<b>100</b>	<b>100</b>	<b>100</b>
Unió Europea 27	149	57	92	5,1	4,1	6,0	57,8	50,0	63,9
Resta d'Europa	11	2	9	0,4	0,1	0,6	4,3	1,8	6,3
Llatinoamericana	65	36	29	2,2	2,6	1,9	25,2	31,6	20,1
Asiàtica	14	6	8	0,5	0,4	0,5	5,4	5,3	5,6
Africana	17	12	5	0,6	0,9	0,3	6,6	10,5	3,5
Altres nacionalitats	2	1	1	0,1	0,1	0,1	0,8	0,9	0,7

Superfície en hectàrees i densitats (persones/hectàrees)										
Zona estadística	Total hectàrees	Dens. població total			Dens. nacionalitat estrangera			Dens. nacionalitat extracomunitària		
		Total	Homes	Dones	Total	Homes	Dones	Total	Homes	Dones
Son Rapinya	100,8	29,2	13,9	15,3	2,6	1,1	1,4	1,1	0,6	0,5

Font: Elaboració pròpia a partir de dades del Padró municipal a 1-1-2008. Ajuntament de Palma

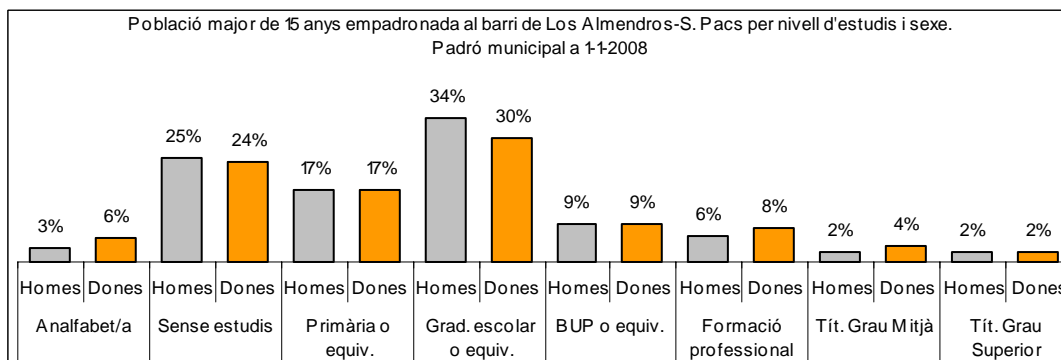
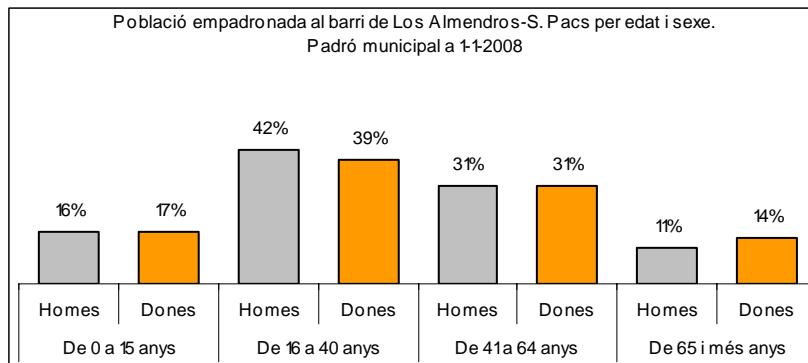
Sector: **Mestral**

Zona estadística: **034 – Los Almendros-S. Pacs**

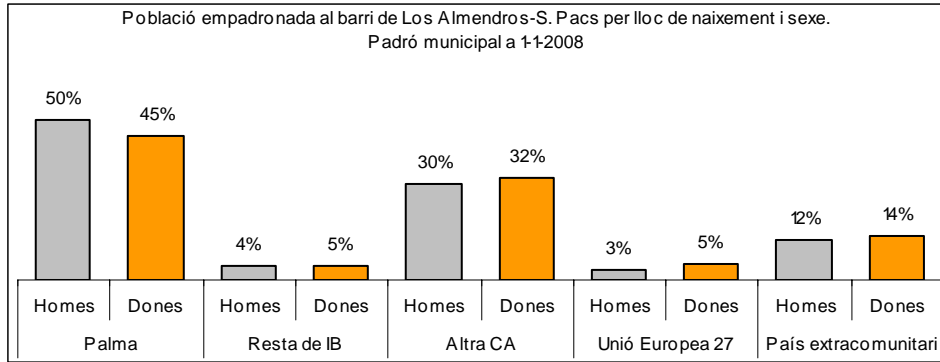
## 1. Mapa del barri



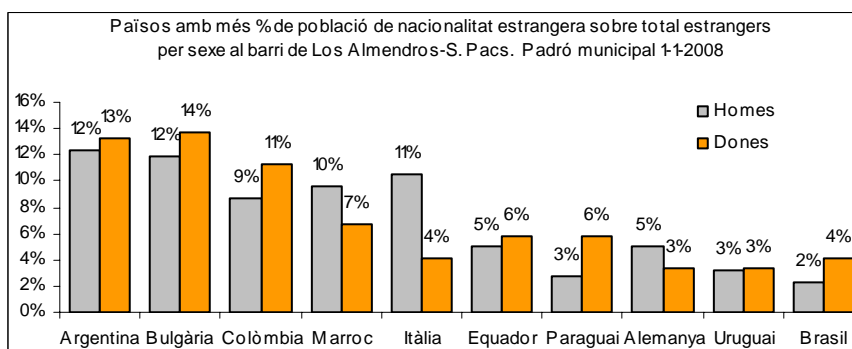
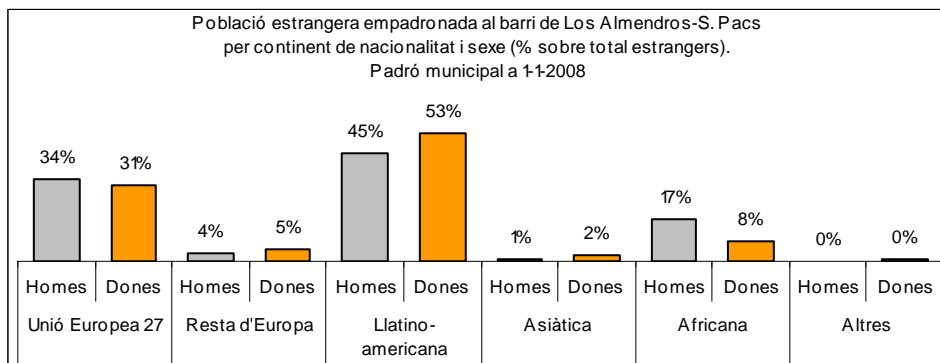
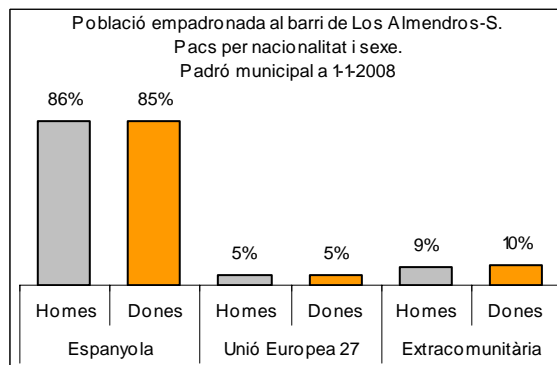
## 2. Gràfics de població general

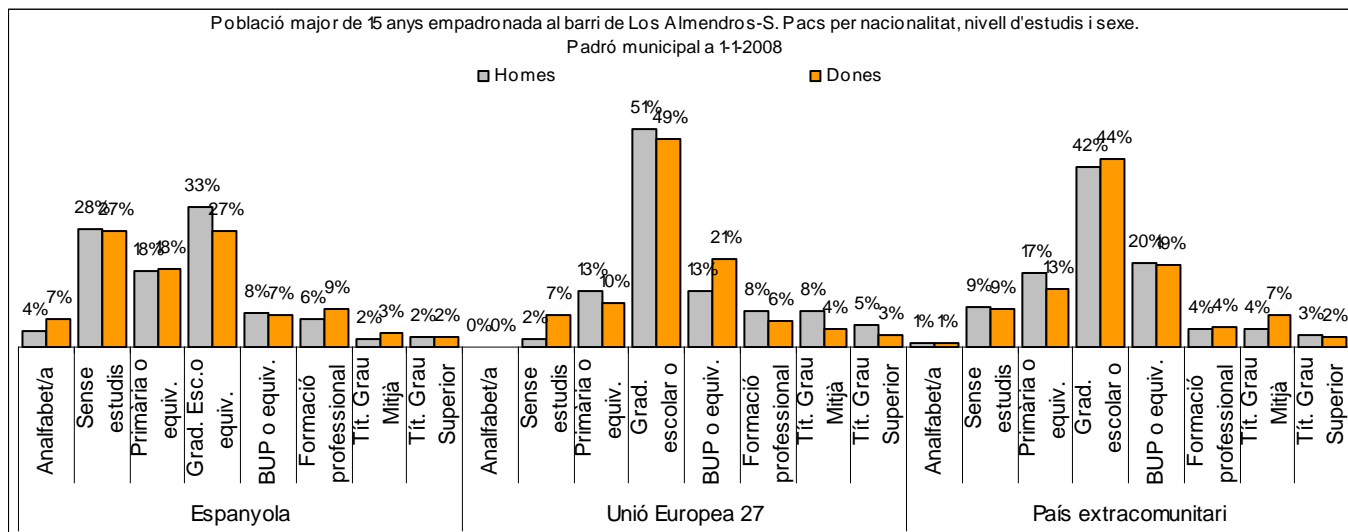






### 3. Gràfics de població de nacionalitat estrangera





#### 4. Taules de població

Nacionalitat	Los Almendros-S. Pacs			% sobre total població			% sobre nacionalitat estrangera		
	Total	Homes	Dones	Total	Homes	Dones	Total	Homes	Dones
<b>Total població</b>	<b>3.128</b>	<b>1.532</b>	<b>1.596</b>	<b>100</b>	<b>100</b>	<b>100</b>	-	-	-
Espanyola	2.669	1.313	1.356	85,3	85,7	85,0	-	-	-
<b>Estrangera</b>	<b>459</b>	<b>219</b>	<b>240</b>	<b>14,7</b>	<b>14,3</b>	<b>15,0</b>	<b>100</b>	<b>100</b>	<b>100</b>
Unió Europea 27	149	74	75	4,8	4,8	4,7	32,5	33,8	31,3
Resta d'Europa	20	8	12	0,6	0,5	0,8	4,4	3,7	5,0
Llatinoamericana	225	98	127	7,2	6,4	8,0	49,0	44,7	52,9
Asiàtica	7	2	5	0,2	0,1	0,3	1,5	0,9	2,1
Africana	57	37	20	1,8	2,4	1,3	12,4	16,9	8,3
Altres nacionalitats	1	0	1	0,0	0,0	0,1	0,2	0,0	0,4

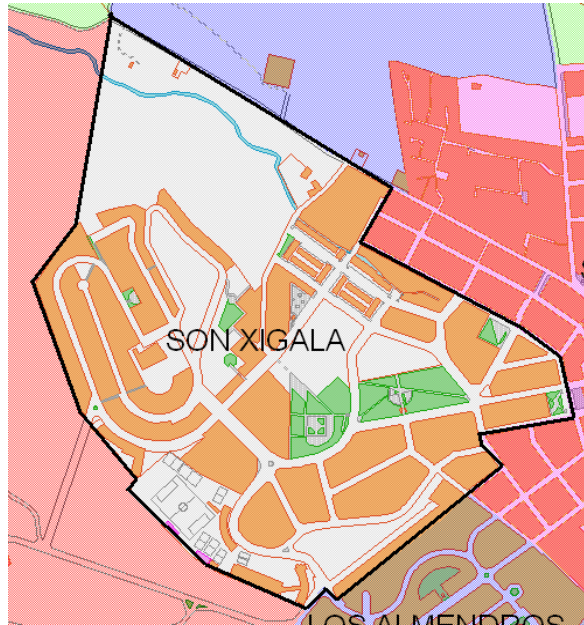
Superfície en hectàrees i densitats (persones/hectàrees)										
Zona estadística	Total hectàrees	Dens. població total			Dens. nacionalitat estrangera			Dens. nacionalitat extracomunitària		
		Total	Homes	Dones	Total	Homes	Dones	Total	Homes	Dones
Los Almendros-S. Pacs	14,8	211,2	103,4	107,8	31,0	14,8	16,2	20,9	9,8	11,1

Font: Elaboració pròpia a partir de dades del Padró municipal a 1-1-2008. Ajuntament de Palma

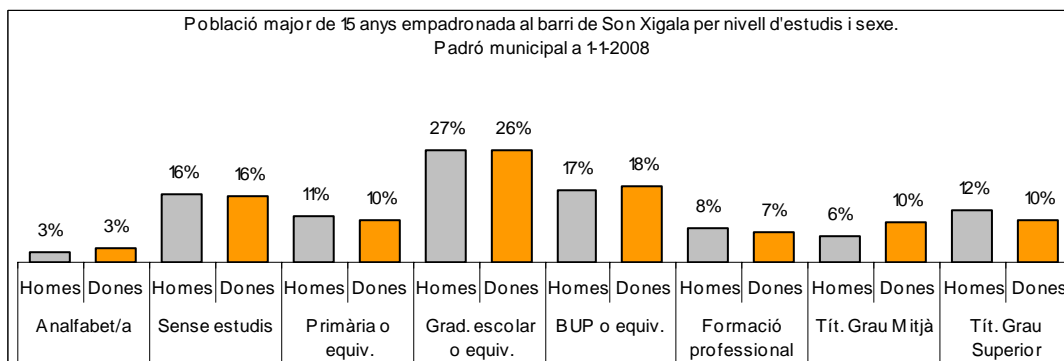
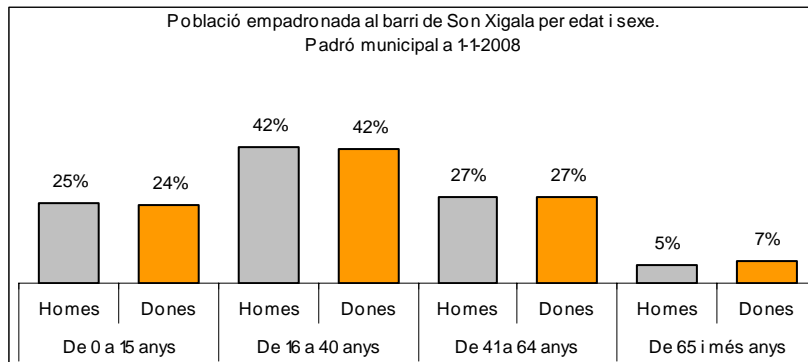
Sector: **Mestral**

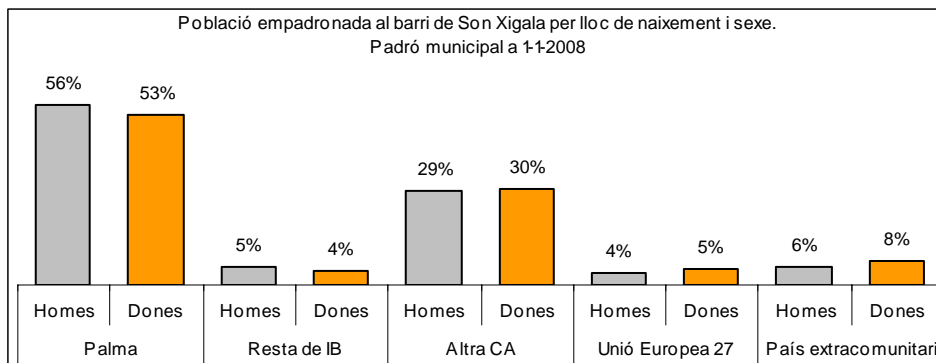
Zona estadística: **035 – Son Xigala**

## 1. Mapa del barri

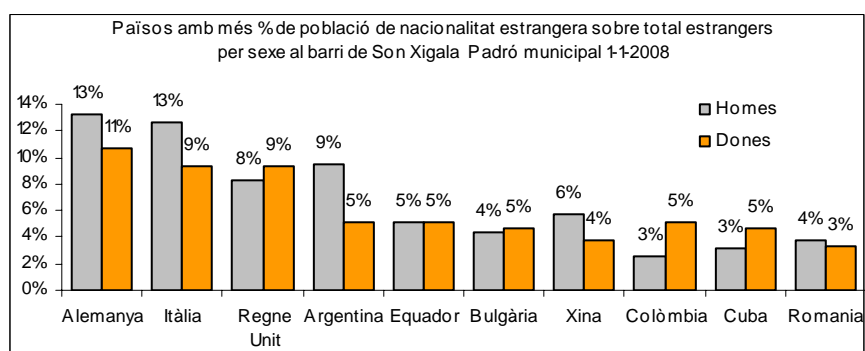
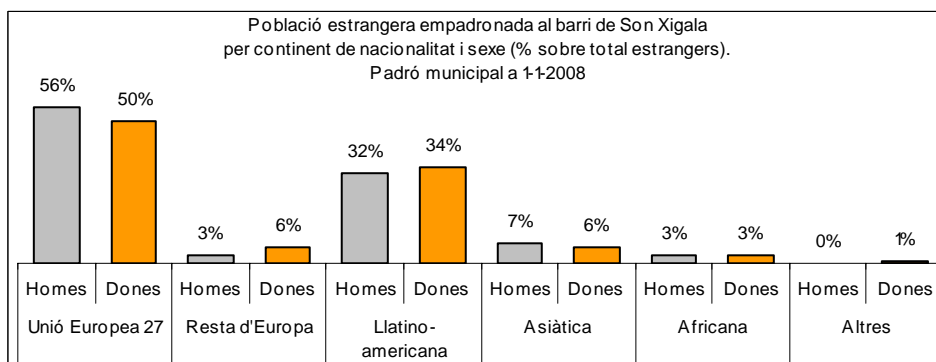
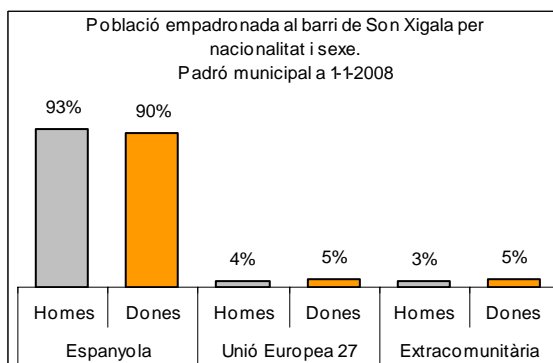


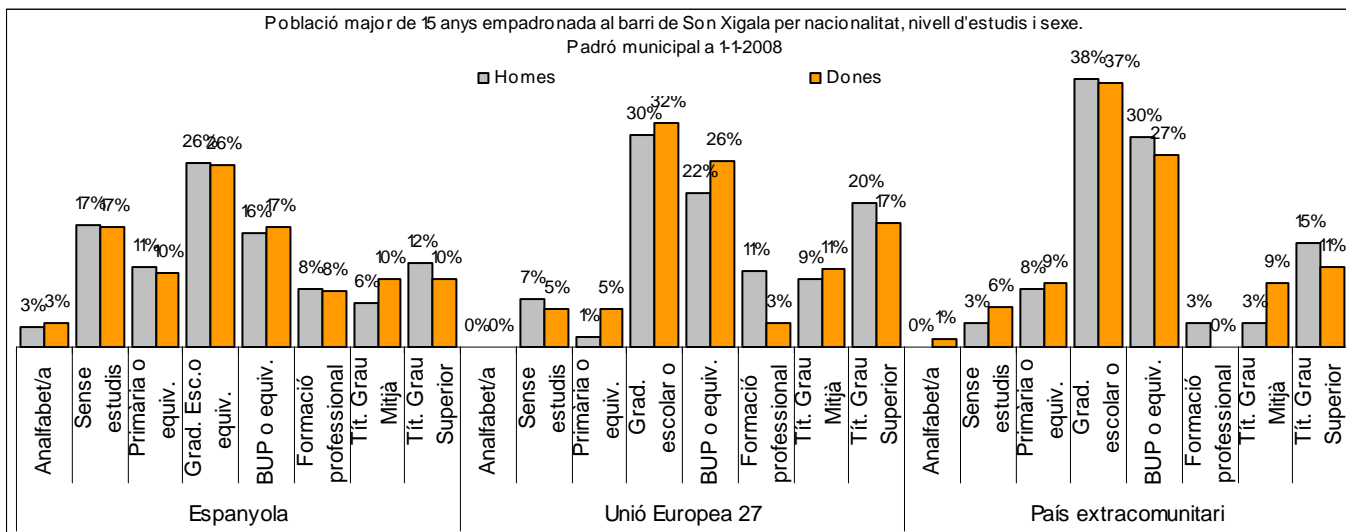
## 2. Gràfics de població general





### 3. Gràfics de població de nacionalitat estrangera





#### 4. Taules de població

Nacionalitat	Son Xigala			% sobre total població			% sobre nacionalitat estrangera		
	Total	Homes	Dones	Total	Homes	Dones	Total	Homes	Dones
<b>Total població</b>	<b>4.466</b>	<b>2.199</b>	<b>2.267</b>	<b>100</b>	<b>100</b>	<b>100</b>	-	-	-
Espanyola	4.092	2.041	2.051	91,6	92,8	90,5	-	-	-
<b>Estrangera</b>	<b>374</b>	<b>158</b>	<b>216</b>	<b>8,4</b>	<b>7,2</b>	<b>9,5</b>	<b>100</b>	<b>100</b>	<b>100</b>
Unió Europea 27	197	88	109	4,4	4,0	4,8	52,7	55,7	50,5
Resta d'Europa	16	4	12	0,4	0,2	0,5	4,3	2,5	5,6
Llatinoamericana	125	51	74	2,8	2,3	3,3	33,4	32,3	34,3
Asiàtica	24	11	13	0,5	0,5	0,6	6,4	7,0	6,0
Africana	10	4	6	0,2	0,2	0,3	2,7	2,5	2,8
Altres nacionalitats	2	0	2	0,0	0,0	0,1	0,5	0,0	0,9

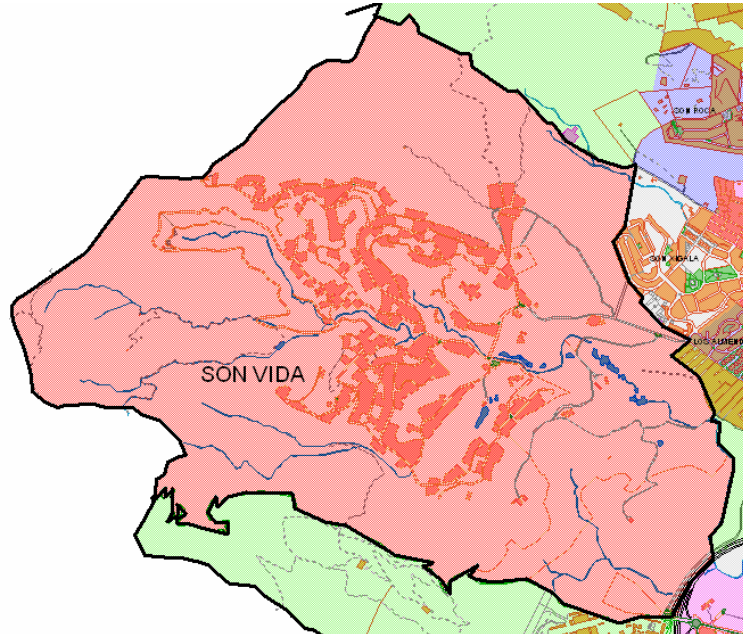
Superfície en hectàrees i densitats (persones/hectàrees)										
Zona estadística	Total hectàrees	Dens. població total			Dens. nacionalitat estrangera			Dens. nacionalitat extracomunitària		
		Total	Homes	Dones	Total	Homes	Dones	Total	Homes	Dones
Son Xigala	53,5	83,4	41,1	42,3	7,0	3,0	4,0	3,3	1,3	2,0

Font: Elaboració pròpia a partir de dades del Padró municipal a 1-1-2008. Ajuntament de Palma

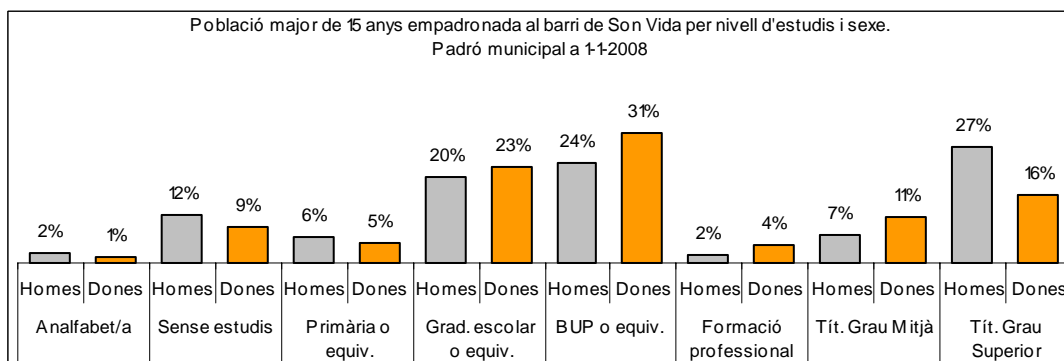
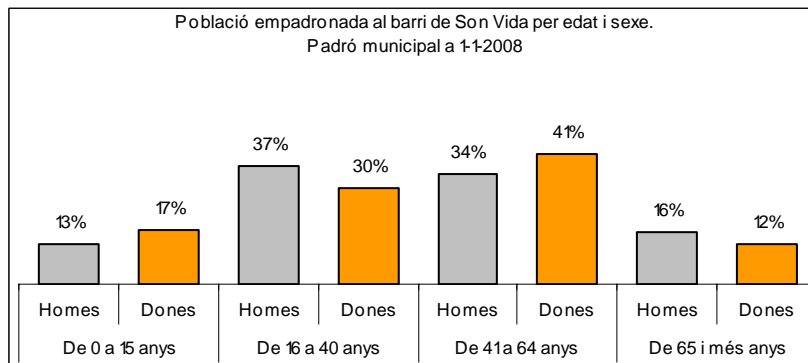
Sector: **Ponent**

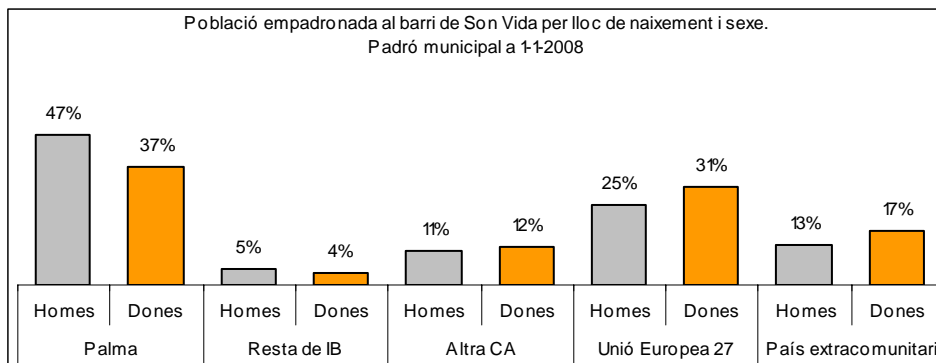
Zona estadística: **036 – Son Vida**

## 1. Mapa del barri

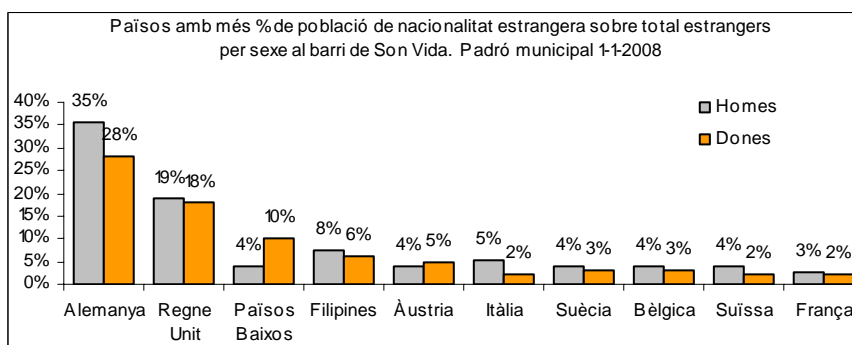
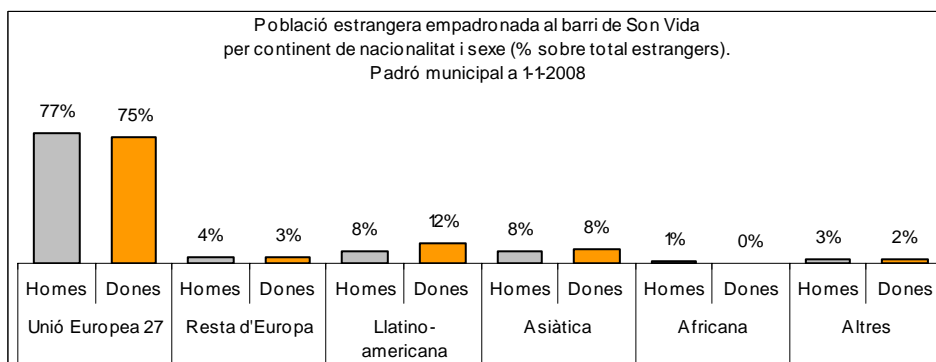
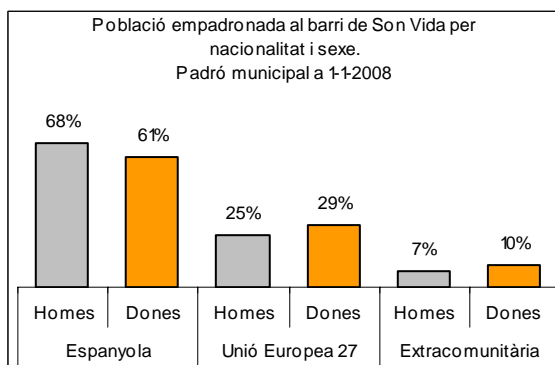


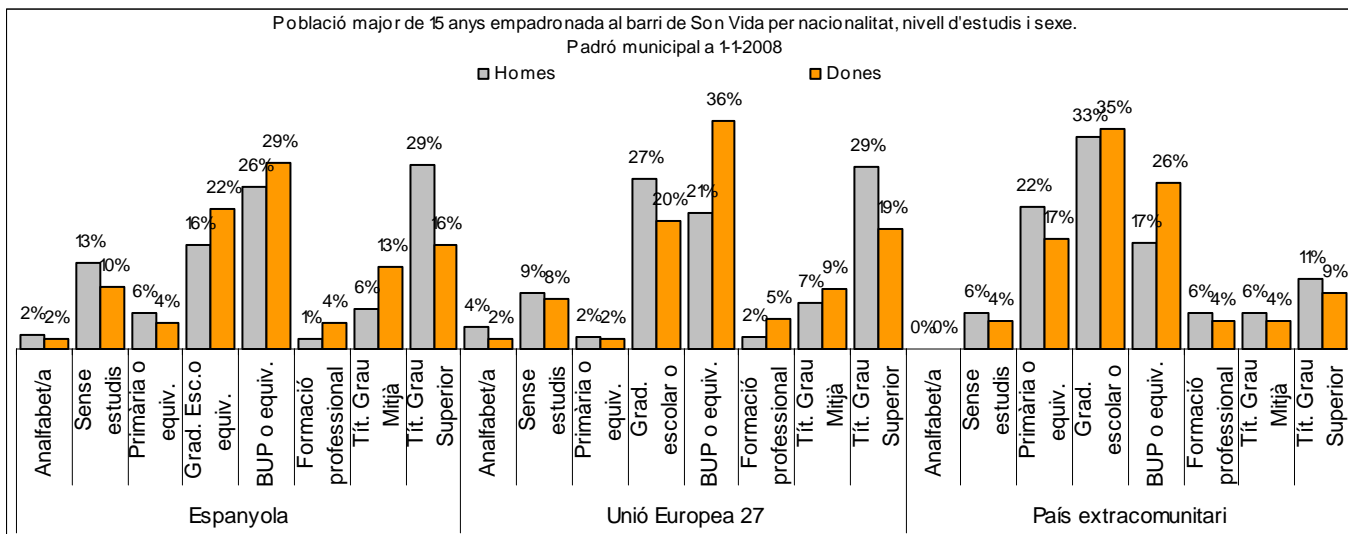
## 2. Gràfics de població general





### 3. Gràfics de població de nacionalitat estrangera





#### 4. Taules de població

Nacionalitat	Son Vida			% sobre total població			% sobre nacionalitat estrangera		
	Total	Homes	Dones	Total	Homes	Dones	Total	Homes	Dones
<b>Total població</b>	<b>498</b>	<b>246</b>	<b>252</b>	<b>100</b>	<b>100</b>	<b>100</b>	-	-	-
Espanyola	320	167	153	64,3	67,9	60,7	-	-	-
<b>Estrangera</b>	<b>178</b>	<b>79</b>	<b>99</b>	<b>35,7</b>	<b>32,1</b>	<b>39,3</b>	<b>100</b>	<b>100</b>	<b>100</b>
Unió Europea 27	135	61	74	27,1	24,8	29,4	75,8	77,2	74,7
Resta d'Europa	6	3	3	1,2	1,2	1,2	3,4	3,8	3,0
Llatinoamericana	18	6	12	3,6	2,4	4,8	10,1	7,6	12,1
Asiàtica	14	6	8	2,8	2,4	3,2	7,9	7,6	8,1
Africana	1	1	0	0,2	0,4	0,0	0,6	1,3	0,0
Altres nacionalitats	4	2	2	0,8	0,8	0,8	2,2	2,5	2,0

Superfície en hectàrees i densitats (persones/hectàrees)										
Zona estadística	Total hectàrees	Dens. població total			Dens. nacionalitat estrangera			Dens. nacionalitat extracomunitària		
		Total	Homes	Dones	Total	Homes	Dones	Total	Homes	Dones
Son Vida	932,0	0,5	0,3	0,3	0,2	0,1	0,1	0,0	0,0	0,0

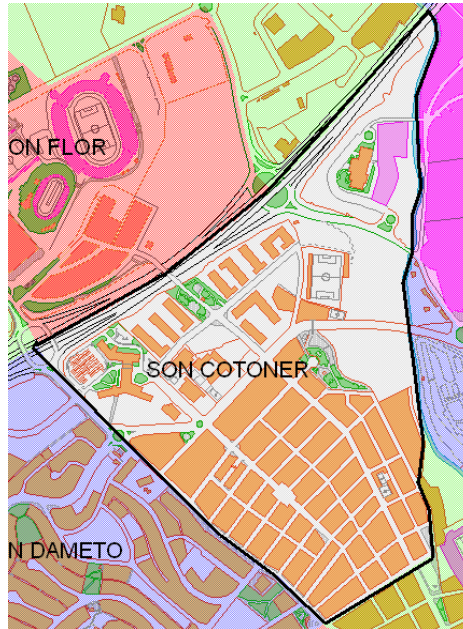
Font: Elaboració pròpia a partir de dades del Padró municipal a 1-1-2008. Ajuntament de Palma



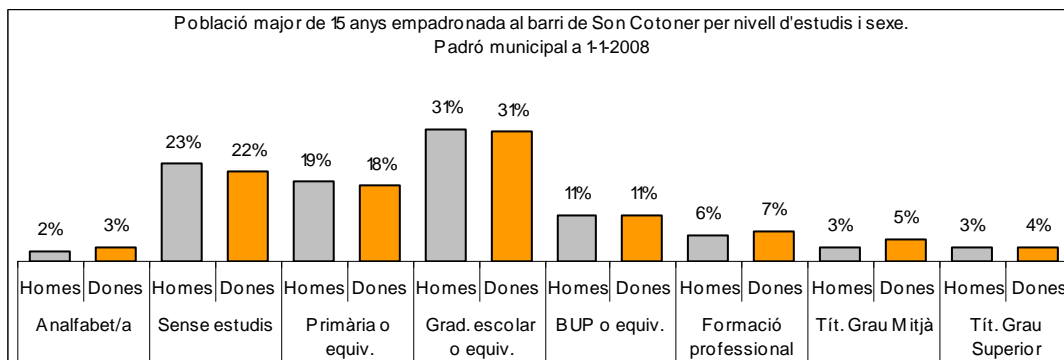
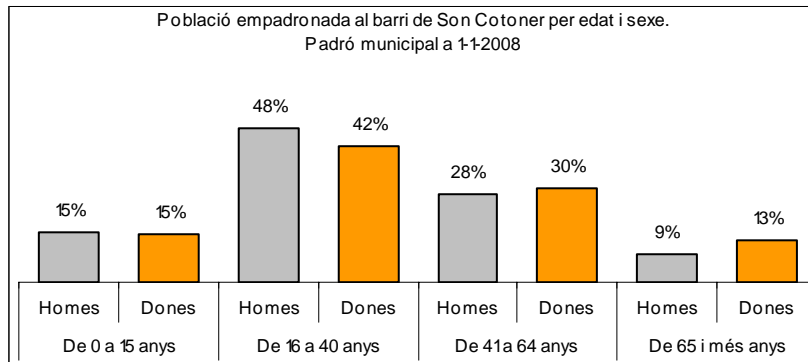
Sector: **Mestral**

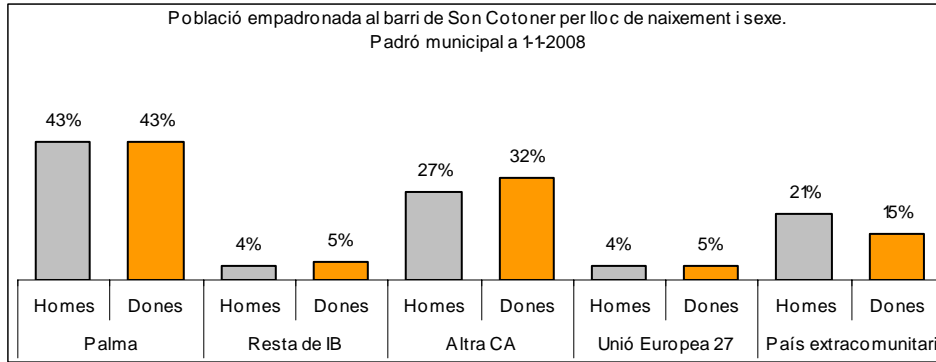
Zona estadística: **037 – Son Cotoner**

## 1. Mapa del barri

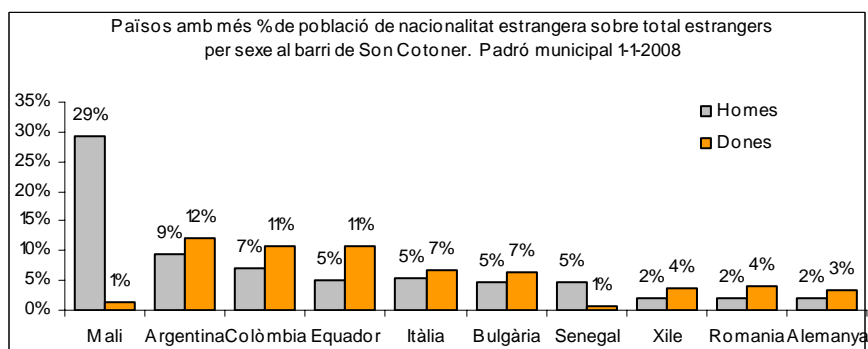
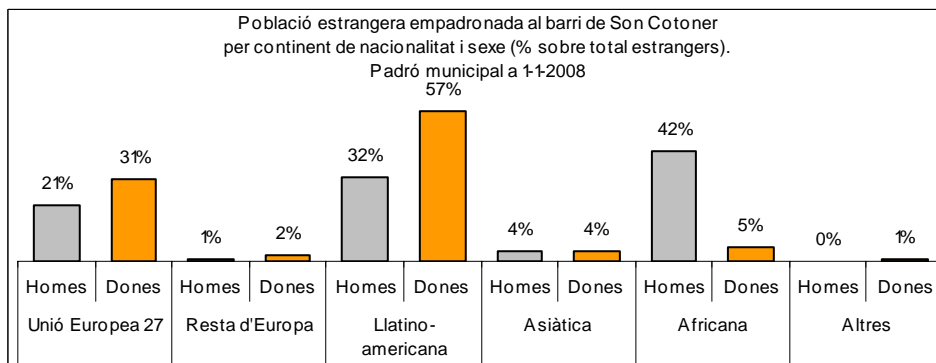
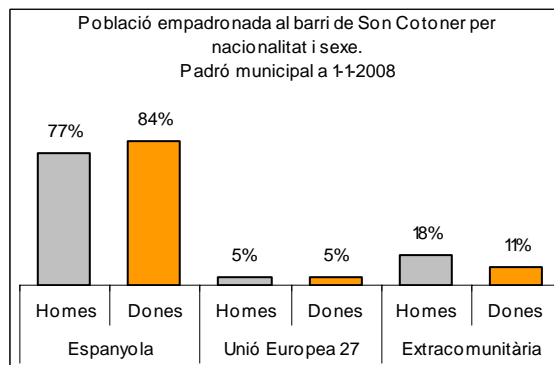


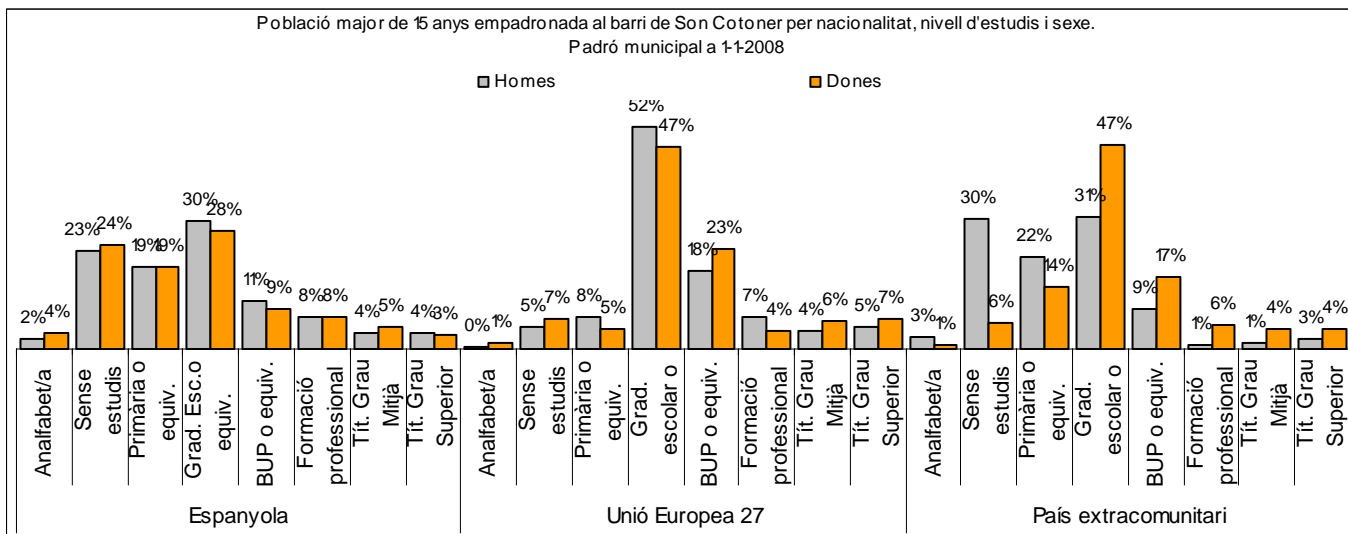
## 2. Gràfics de població general





### 3. Gràfics de població de nacionalitat estrangera





#### 4. Taules de població

Nacionalitat	Son Cotoner			% sobre total població			% sobre nacionalitat estrangera		
	Total	Homes	Dones	Total	Homes	Dones	Total	Homes	Dones
<b>Total població</b>	<b>12.041</b>	<b>6.117</b>	<b>5.924</b>	<b>100</b>	<b>100</b>	<b>100</b>	-	-	-
Espanyola	9.717	4.731	4.986	80,7	77,3	84,2	-	-	-
<b>Estrangera</b>	<b>2.324</b>	<b>1.386</b>	<b>938</b>	<b>19,3</b>	<b>22,7</b>	<b>15,8</b>	<b>100</b>	<b>100</b>	<b>100</b>
Unió Europea 27	588	296	292	4,9	4,8	4,9	25,3	21,4	31,1
Resta d'Europa	35	12	23	0,3	0,2	0,4	1,5	0,9	2,5
Llatinoamericana	978	446	532	8,1	7,3	9,0	42,1	32,2	56,7
Asiàtica	86	52	34	0,7	0,9	0,6	3,7	3,8	3,6
Africana	628	577	51	5,2	9,4	0,9	27,0	41,6	5,4
Altres nacionalitats	9	3	6	0,1	0,0	0,1	0,4	0,2	0,6

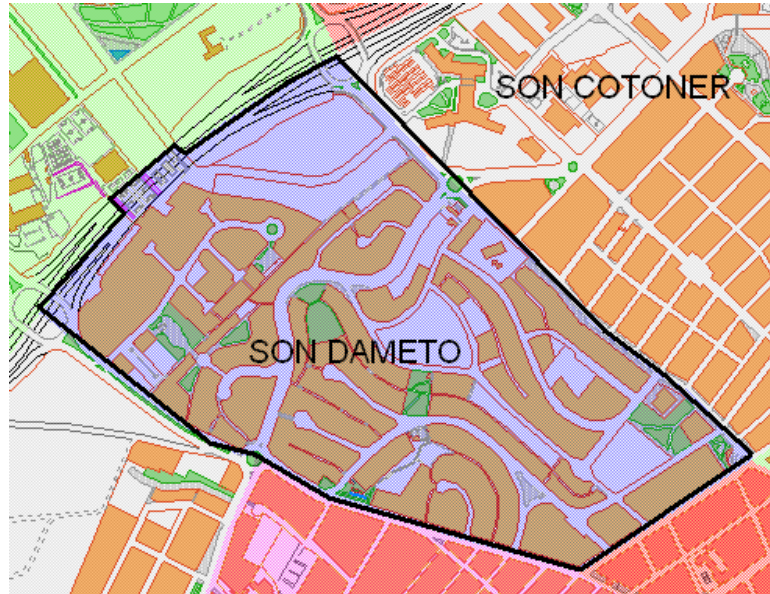
Superfície en hectàrees i densitats (persones/hectàrees)										
Zona estadística	Total hectàrees	Dens. població total			Dens. nacionalitat estrangera			Dens. nacionalitat extracomunitària		
		Total	Homes	Dones	Total	Homes	Dones	Total	Homes	Dones
Son Cotoner	66,9	180,0	91,4	88,6	34,7	20,7	14,0	26,0	16,3	9,7

Font: Elaboració pròpia a partir de dades del Padró municipal a 1-1-2008. Ajuntament de Palma

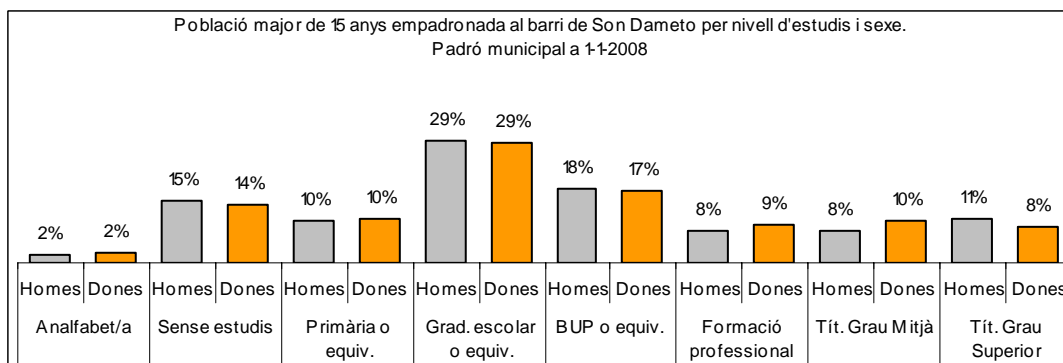
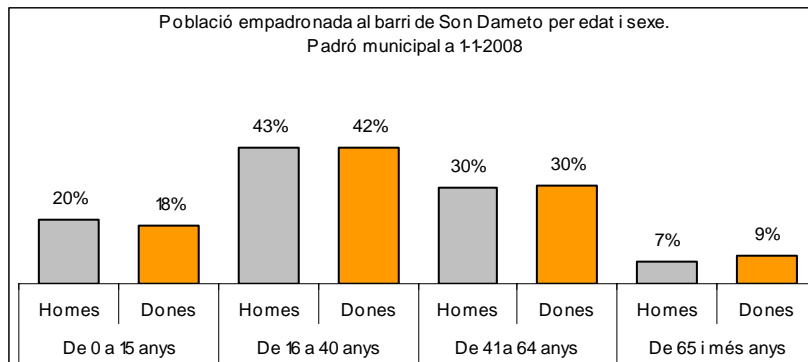
Sector: **Mestral**

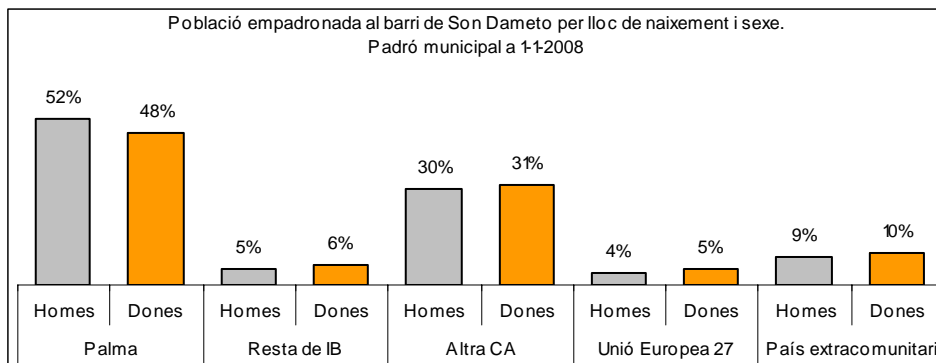
Zona estadística: **038 – Son Dameto**

## 1. Mapa del barri

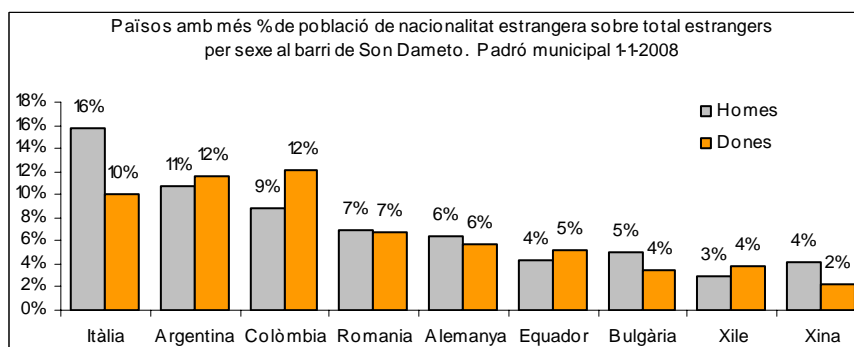
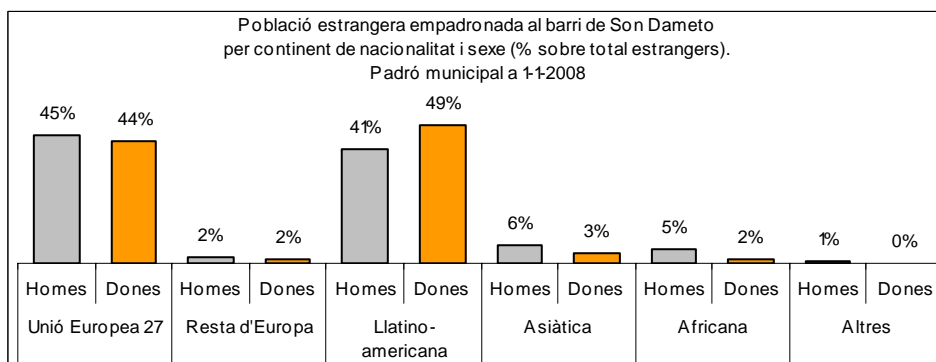
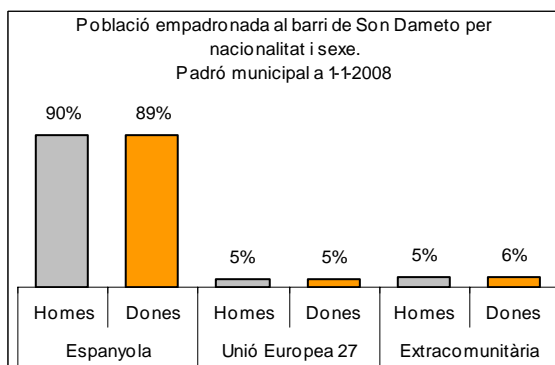


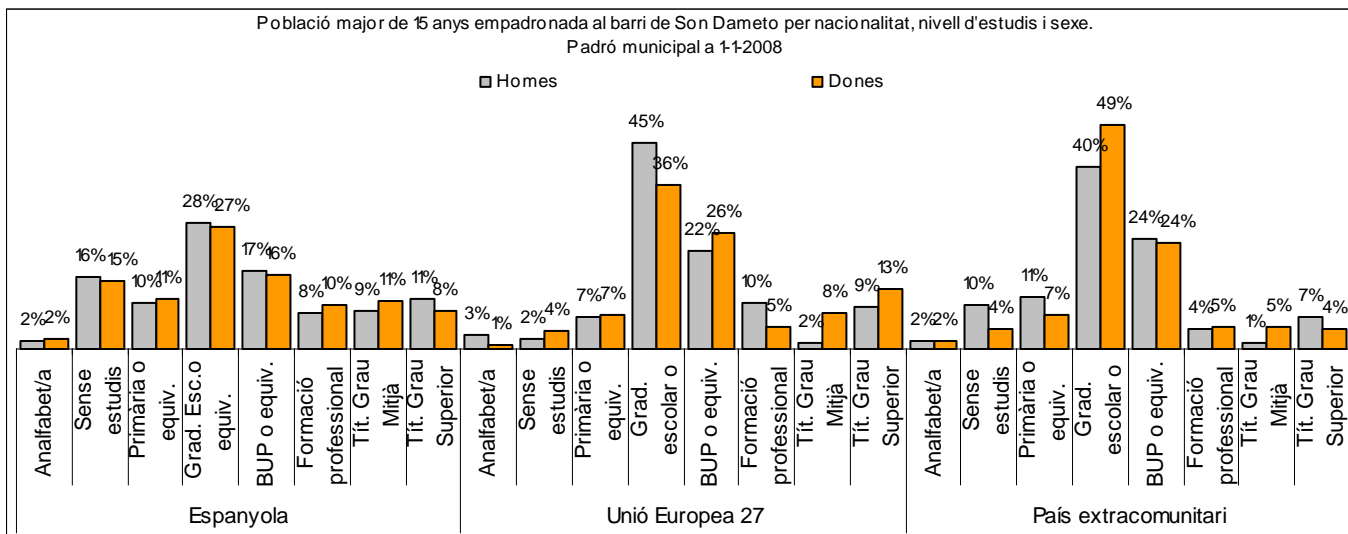
## 2. Gràfics de població general





### 3. Gràfics de població de nacionalitat estrangera





#### 4. Taules de població

Nacionalitat	Son Dameto			% sobre total població			% sobre nacionalitat estrangera		
	Total	Homes	Dones	Total	Homes	Dones	Total	Homes	Dones
<b>Total població</b>	<b>7.025</b>	<b>3.408</b>	<b>3.617</b>	<b>100</b>	<b>100</b>	<b>100</b>	-	-	-
Espanyola	6.283	3.065	3.218	89,4	89,9	89,0	-	-	-
<b>Estrangera</b>	<b>742</b>	<b>343</b>	<b>399</b>	<b>10,6</b>	<b>10,1</b>	<b>11,0</b>	<b>100</b>	<b>100</b>	<b>100</b>
Unió Europea 27	330	156	174	4,7	4,6	4,8	44,5	45,5	43,6
Resta d'Europa	14	7	7	0,2	0,2	0,2	1,9	2,0	1,8
Llatinoamericana	336	139	197	4,8	4,1	5,4	45,3	40,5	49,4
Asiàtica	35	22	13	0,5	0,6	0,4	4,7	6,4	3,3
Africana	24	17	7	0,3	0,5	0,2	3,2	5,0	1,8
Altres nacionalitats	3	2	1	0,0	0,1	0,0	0,4	0,6	0,3

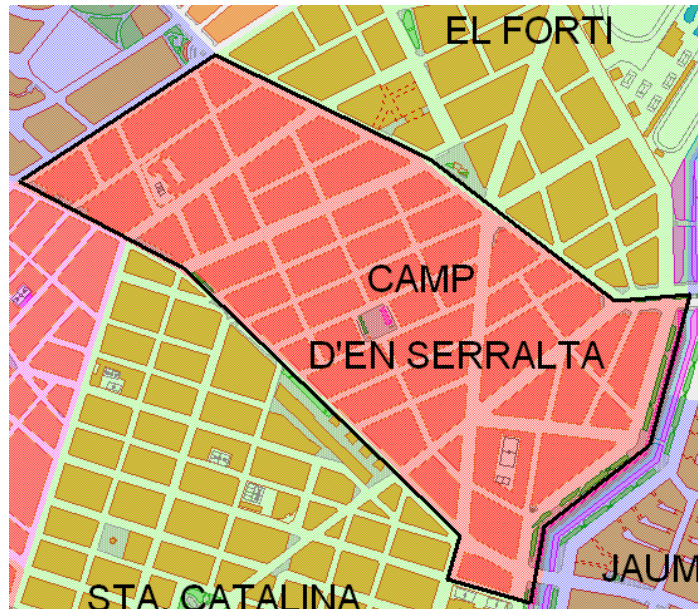
Superfície en hectàrees i densitats (persones/hectàrees)										
Zona estadística	Total hectàrees	Dens. població total			Dens. nacionalitat estrangera			Dens. nacionalitat extracomunitària		
		Total	Homes	Dones	Total	Homes	Dones	Total	Homes	Dones
Son Dameto	53,0	132,6	64,3	68,3	14,0	6,5	7,5	7,8	3,5	4,2

Font: Elaboració pròpia a partir de dades del Padró municipal a 1-1-2008. Ajuntament de Palma

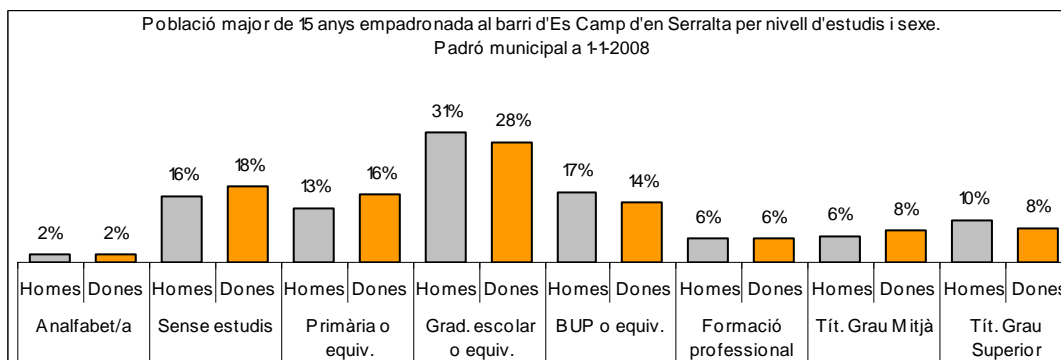
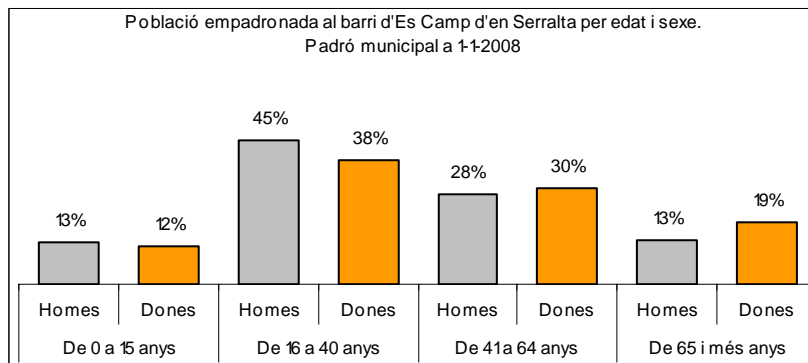
Sector: **Mestral**

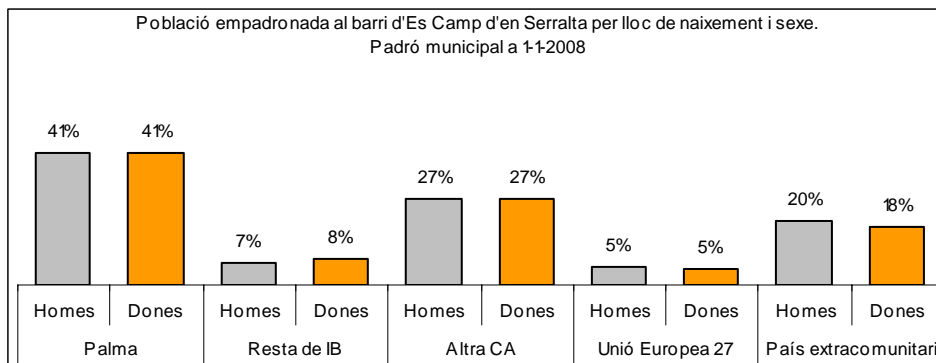
Zona estadística: **039 – Es Camp d'en Serralta**

## 1. Mapa del barri

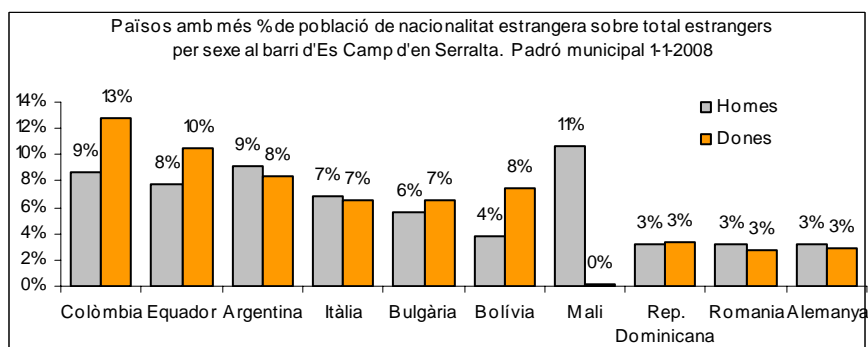
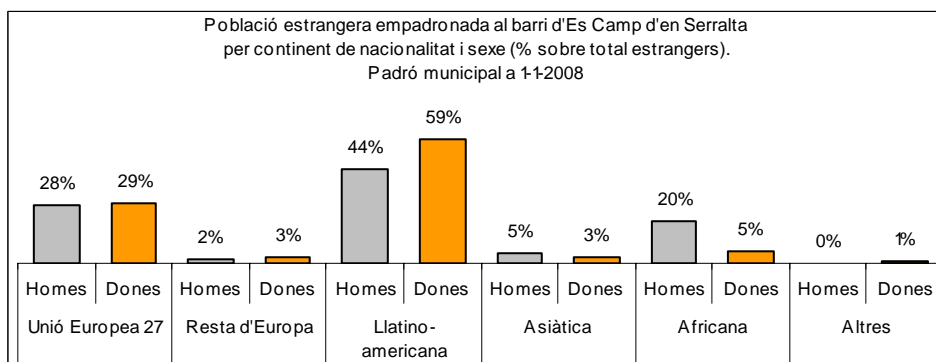
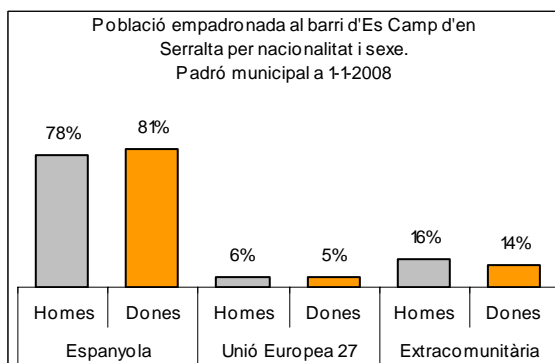


## 2. Gràfics de població general

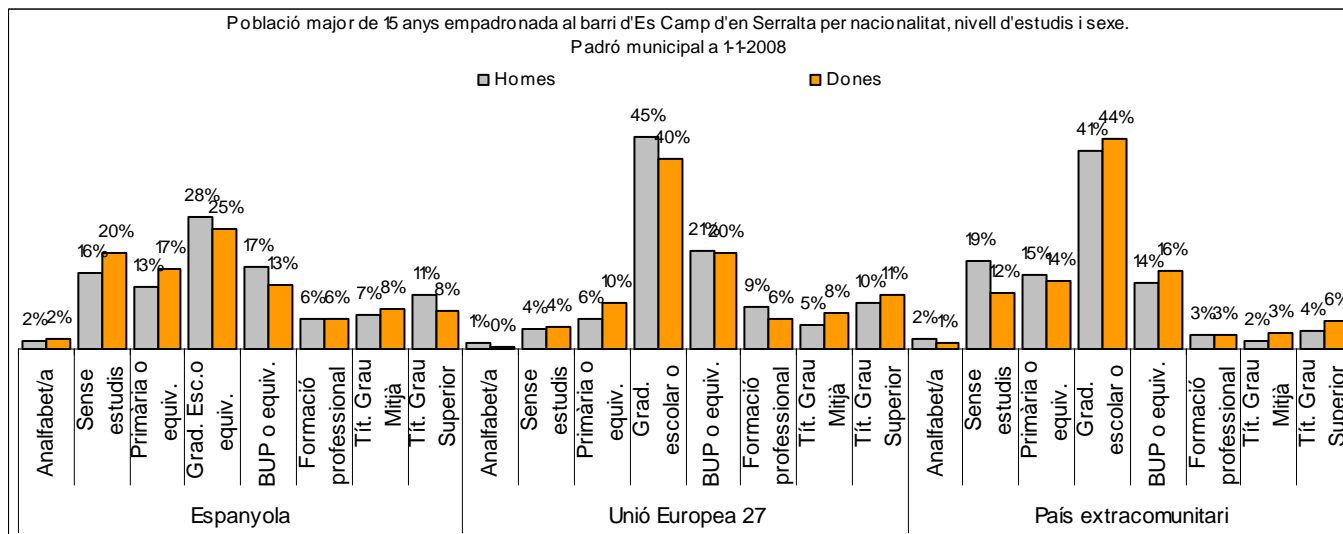




### 3. Gràfics de població de nacionalitat estrangera







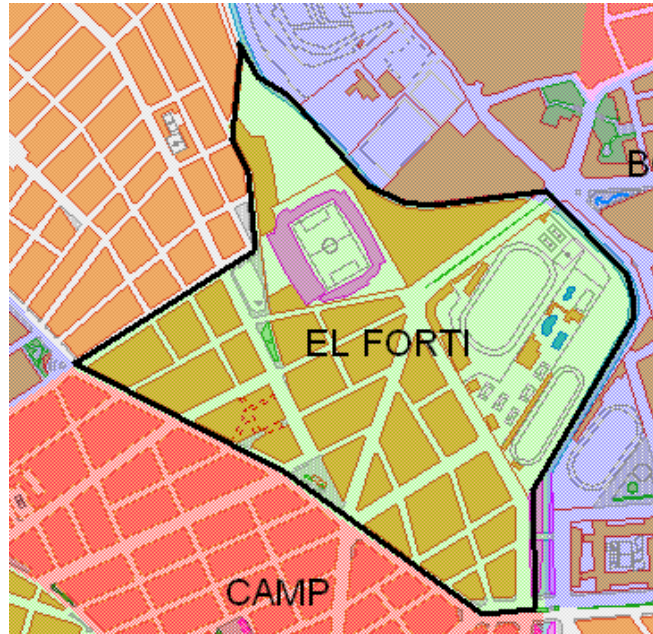
#### 4. Taules de població

Nacionalitat	Es Camp d'en Serralta			% sobre total població			% sobre nacionalitat estrangera		
	Total	Homes	Dones	Total	Homes	Dones	Total	Homes	Dones
<b>Total població</b>	<b>13.233</b>	<b>6.302</b>	<b>6.931</b>	<b>100</b>	<b>100</b>	<b>100</b>	-	-	-
Espanyola	10.511	4.895	5.616	79,4	77,7	81,0	-	-	-
<b>Estrangera</b>	<b>2.722</b>	<b>1.407</b>	<b>1.315</b>	<b>20,6</b>	<b>22,3</b>	<b>19,0</b>	<b>100</b>	<b>100</b>	<b>100</b>
Unió Europea 27	771	393	378	5,8	6,2	5,5	28,3	27,9	28,7
Resta d'Europa	66	30	36	0,5	0,5	0,5	2,4	2,1	2,7
Llatinoamericana	1.399	624	775	10,6	9,9	11,2	51,4	44,3	58,9
Asiàtica	112	70	42	0,8	1,1	0,6	4,1	5,0	3,2
Africana	355	284	71	2,7	4,5	1,0	13,0	20,2	5,4
Altres nacionalitats	19	6	13	0,1	0,1	0,2	0,7	0,4	1,0

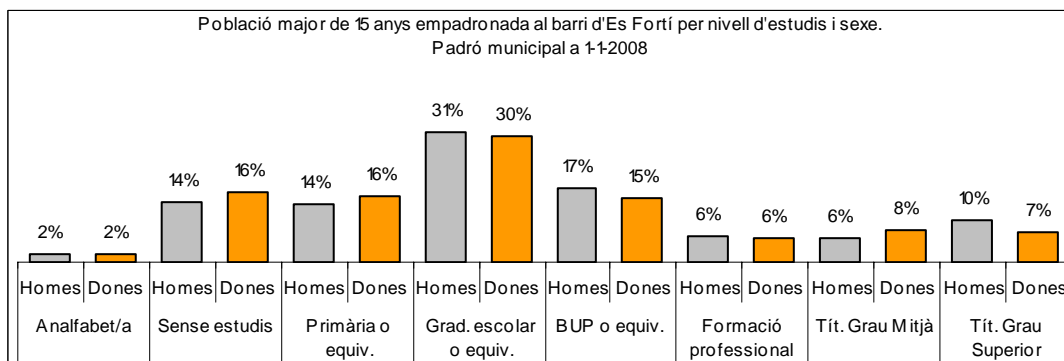
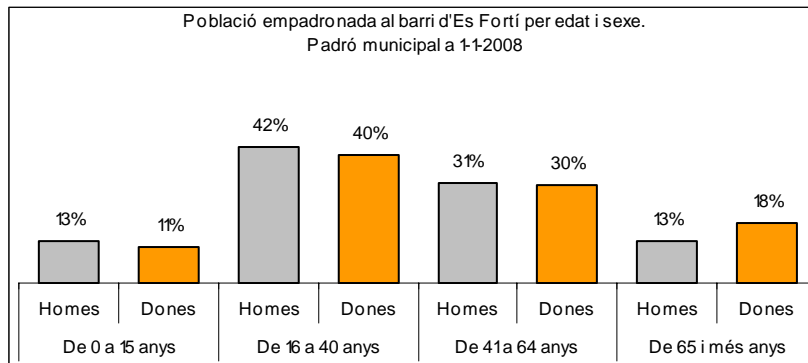
Superfície en hectàrees i densitats (persones/hectàrees)										
Zona estadística	Total hectàrees	Dens. població total			Dens. nacionalitat estrangera			Dens. nacionalitat extracomunitària		
		Total	Homes	Dones	Total	Homes	Dones	Total	Homes	Dones
Es Camp d'en Serralta	33,4	396,1	188,6	207,5	81,5	42,1	39,4	58,4	30,4	28,0

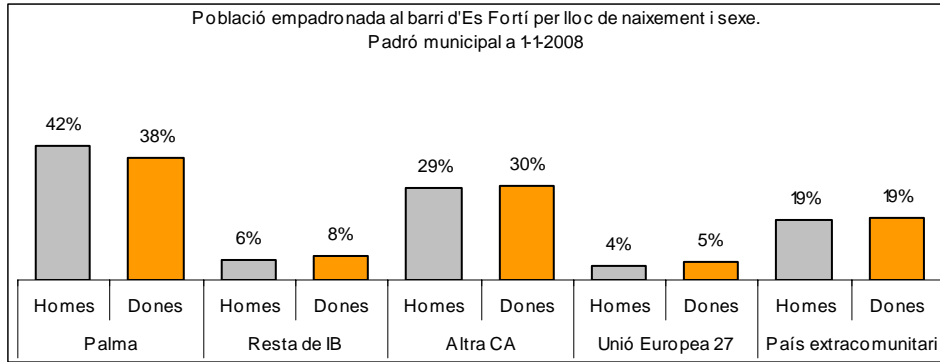
Font: Elaboració pròpia a partir de dades del Padró municipal a 1-1-2008. Ajuntament de Palma

## 1. Mapa del barri

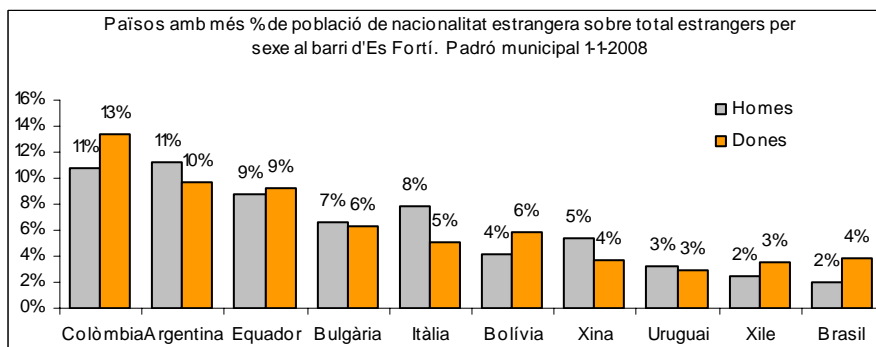
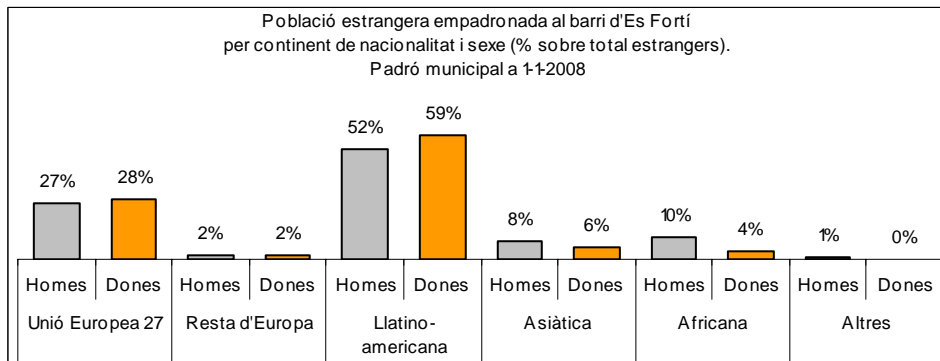
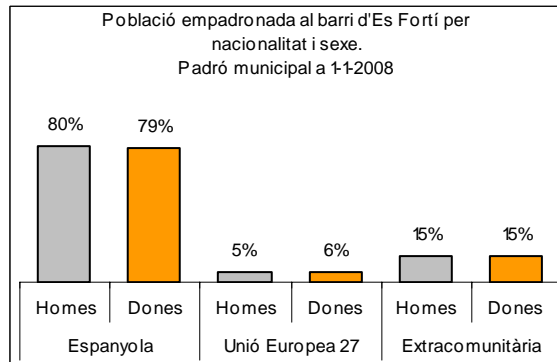


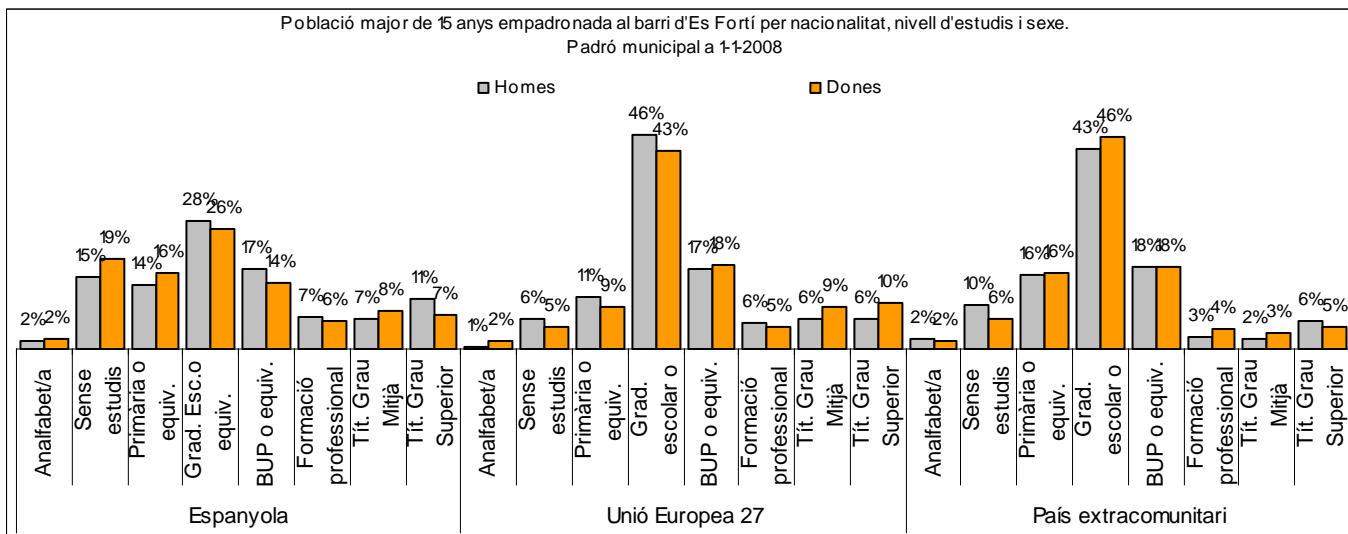
## 2. Gràfics de població general





### 3. Gràfics de població de nacionalitat estrangera





#### 4. Taules de població

Nacionalitat	Es Fortí			% sobre total població			% sobre nacionalitat estrangera		
	Total	Homes	Dones	Total	Homes	Dones	Total	Homes	Dones
<b>Total població</b>	<b>7.272</b>	<b>3.455</b>	<b>3.817</b>	<b>100</b>	<b>100</b>	<b>100</b>	-	-	-
Espanyola	5.764	2.752	3.012	79,3	79,7	78,9	-	-	-
<b>Estrangera</b>	<b>1.508</b>	<b>703</b>	<b>805</b>	<b>20,7</b>	<b>20,3</b>	<b>21,1</b>	<b>100</b>	<b>100</b>	<b>100</b>
Unió Europea 27	417	189	228	5,7	5,5	6,0	27,7	26,9	28,3
Resta d'Europa	27	13	14	0,4	0,4	0,4	1,8	1,8	1,7
Llatinoamericana	843	365	478	11,6	10,6	12,5	55,9	51,9	59,4
Asiàtica	106	57	49	1,5	1,6	1,3	7,0	8,1	6,1
Africana	107	73	34	1,5	2,1	0,9	7,1	10,4	4,2
Altres nacionalitats	8	6	2	0,1	0,2	0,1	0,5	0,9	0,2

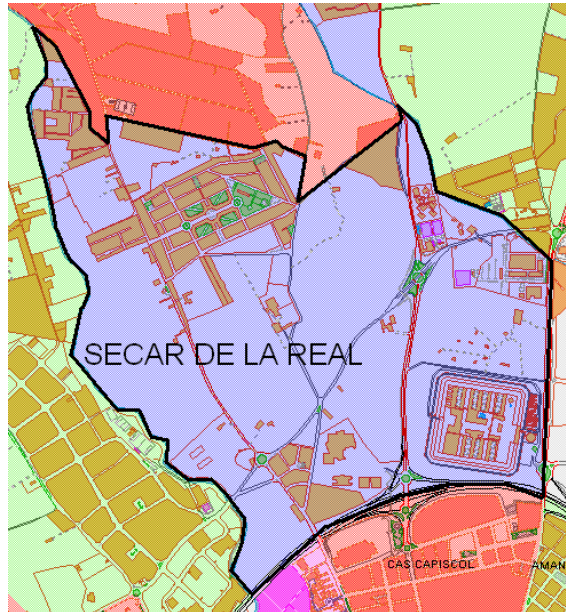
Superfície en hectàrees i densitats (persones/hectàrees)										
Zona estadística	Total hectàrees	Dens. població total			Dens. nacionalitat estrangera			Dens. nacionalitat extracomunitària		
		Total	Homes	Dones	Total	Homes	Dones	Total	Homes	Dones
Es Fortí	29,6	245,8	116,8	129,0	51,0	23,8	27,2	36,9	17,4	19,5

Font: Elaboració pròpia a partir de dades del Padró municipal a 1-1-2008. Ajuntament de Palma

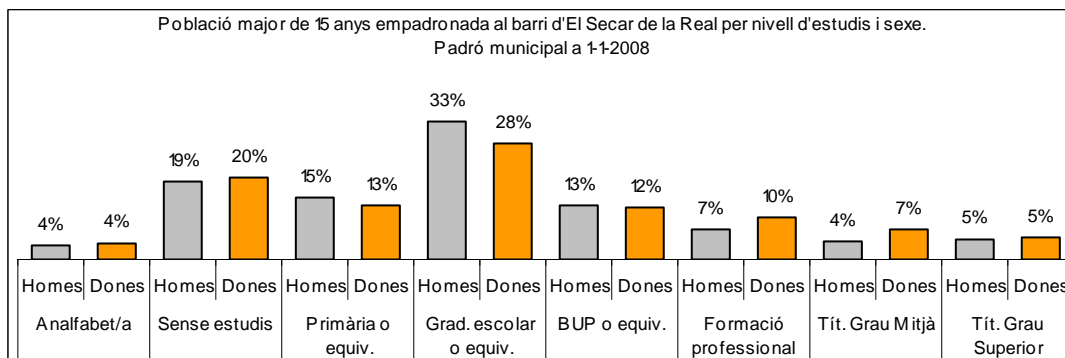
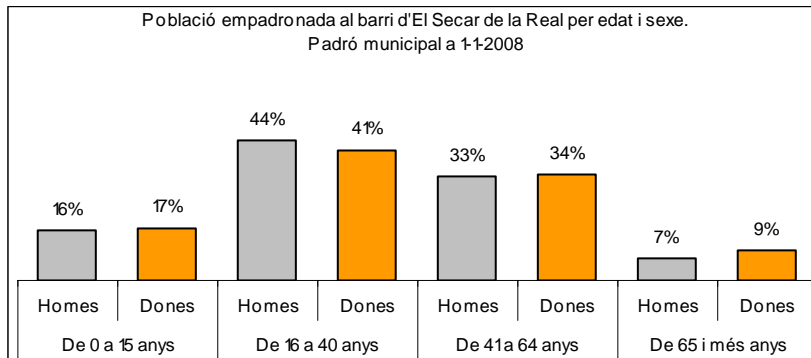
Sector: Nord

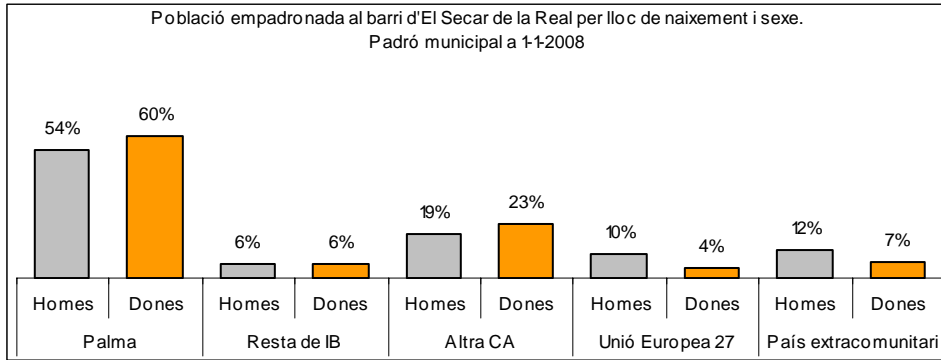
Zona estadística: 041 – El Secar de la Real

## 1. Mapa del barri

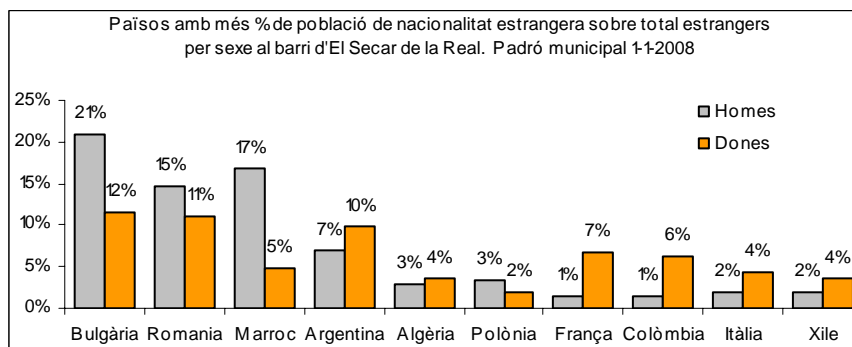
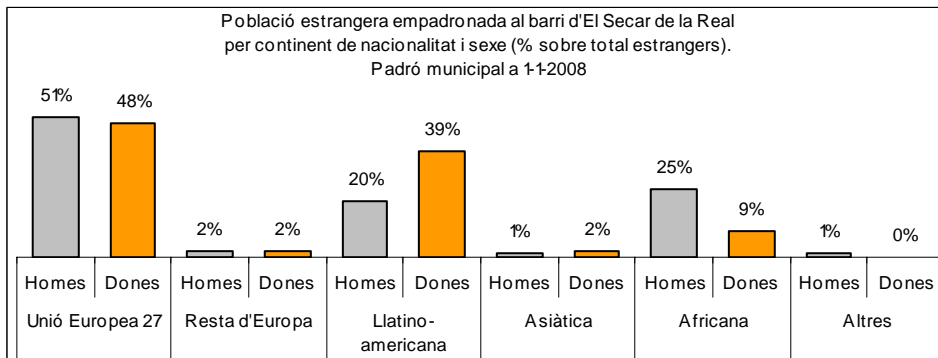
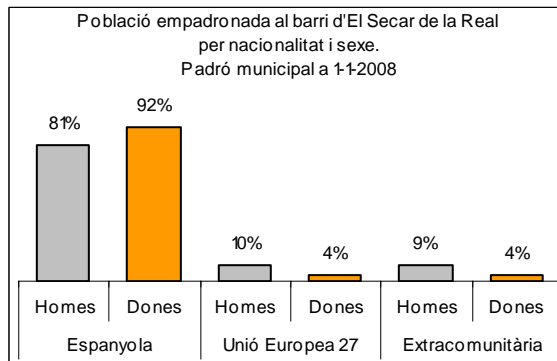


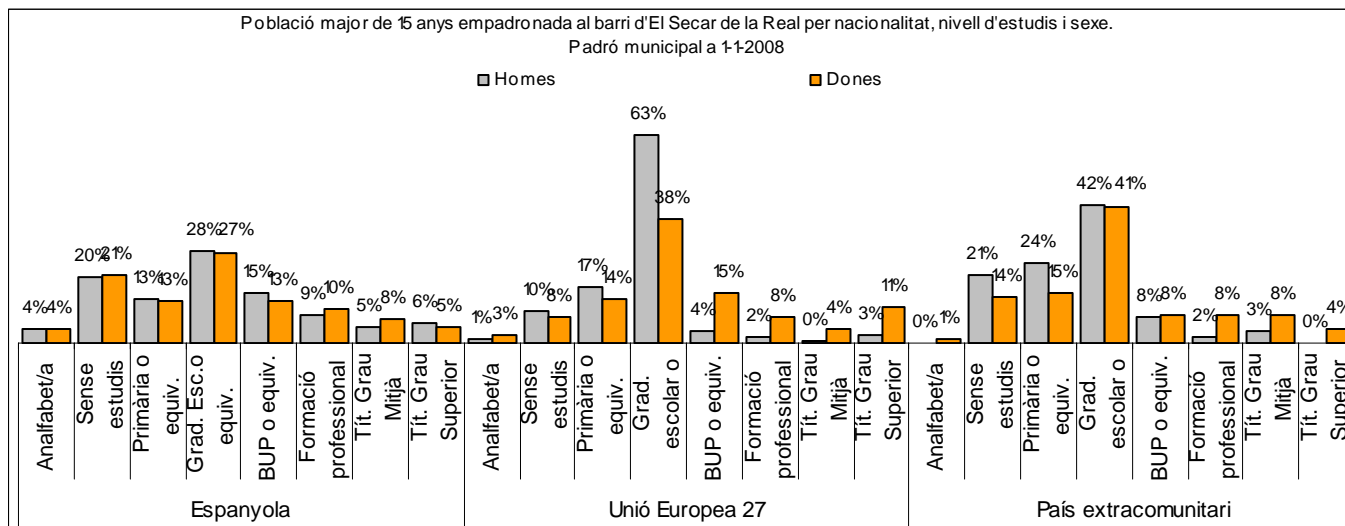
## 2. Gràfics de població general





### 3. Gràfics de població de nacionalitat estrangera





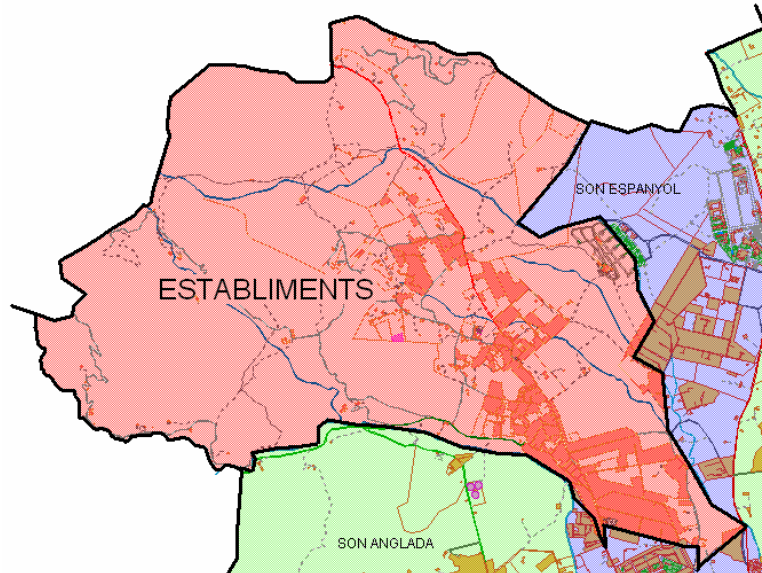
#### 4. Taules de població

Nacionalitat	El Secar de la Real			% sobre total població			% sobre nacionalitat estrangera		
	Total	Homes	Dones	Total	Homes	Dones	Total	Homes	Dones
<b>Total població</b>	<b>4.420</b>	<b>2.337</b>	<b>2.083</b>	<b>100</b>	<b>100</b>	<b>100</b>	-	-	-
Espanyola	3.815	1.895	1.920	86,3	81,1	92,2	-	-	-
<b>Estrangera</b>	<b>605</b>	<b>442</b>	<b>163</b>	<b>13,7</b>	<b>18,9</b>	<b>7,8</b>	<b>100</b>	<b>100</b>	<b>100</b>
Unió Europea 27	303	224	79	6,9	9,6	3,8	50,1	50,7	48,5
Resta d'Europa	11	8	3	0,2	0,3	0,1	1,8	1,8	1,8
Llatinoamericana	153	90	63	3,5	3,9	3,0	25,3	20,4	38,7
Asiàtica	8	5	3	0,2	0,2	0,1	1,3	1,1	1,8
Africana	125	110	15	2,8	4,7	0,7	20,7	24,9	9,2
Altres nacionalitats	5	5	0	0,1	0,2	0,0	0,8	1,1	0,0

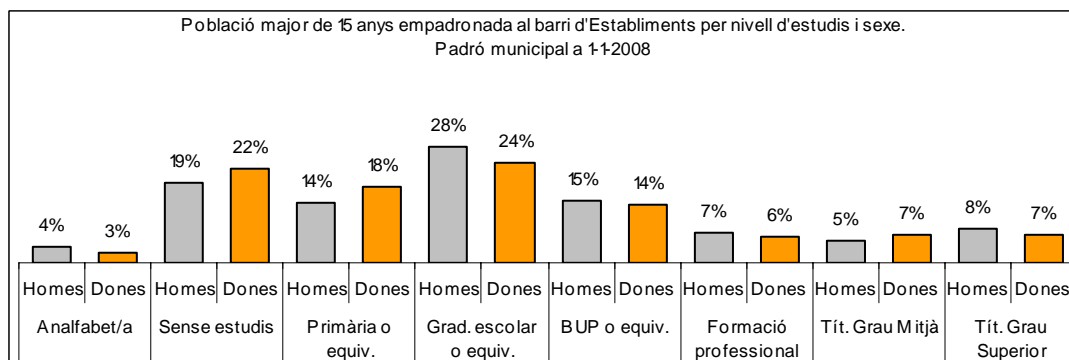
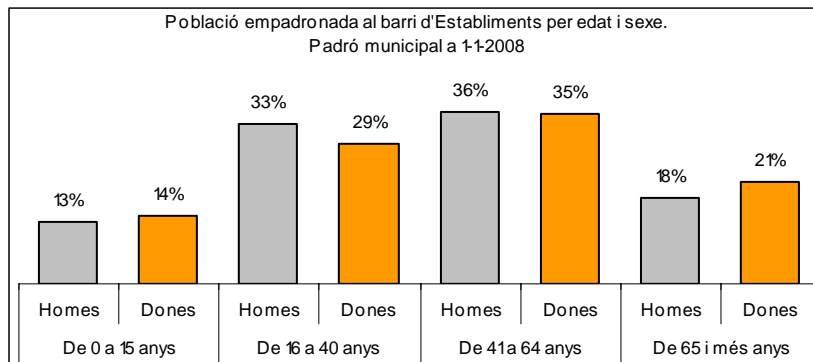
Superfície en hectàrees i densitats (persones/hectàrees)										
Zona estadística	Total hectàrees	Dens. població total			Dens. nacionalitat estrangera			Dens. nacionalitat extracomunitària		
		Total	Homes	Dones	Total	Homes	Dones	Total	Homes	Dones
El Secar de la Real	333,9	13,2	7,0	6,2	1,8	1,3	0,5	0,9	0,7	0,3

Font: Elaboració pròpia a partir de dades del Padró municipal a 1-1-2008. Ajuntament de Palma

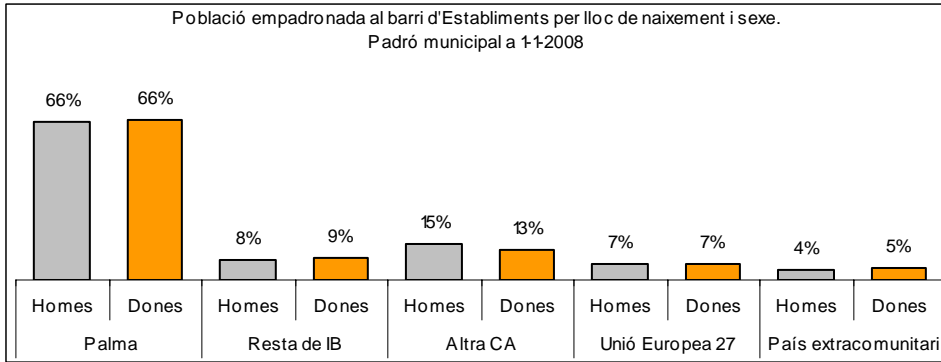
## 1. Mapa del barri



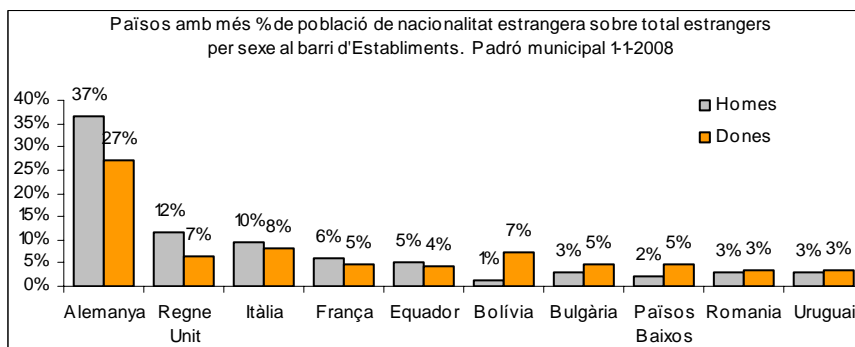
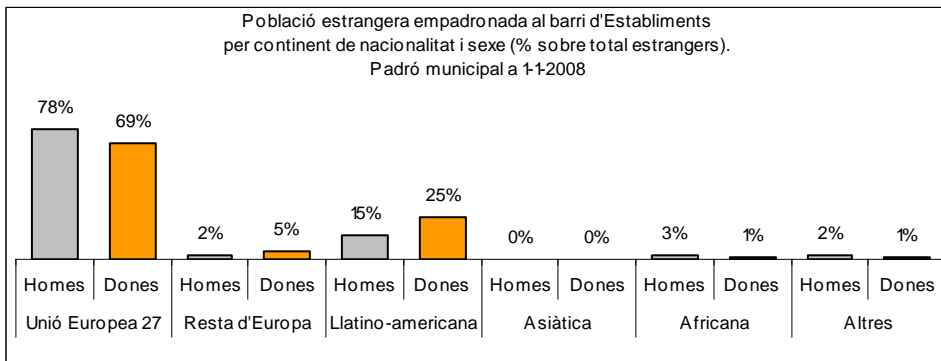
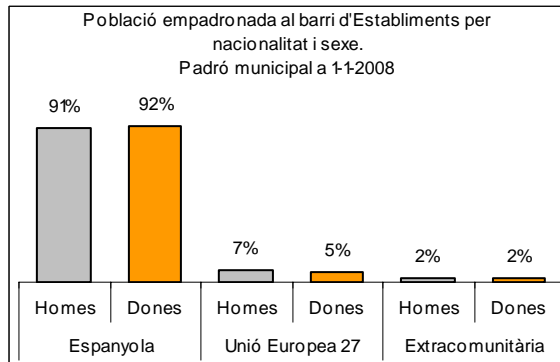
## 2. Gràfics de població general

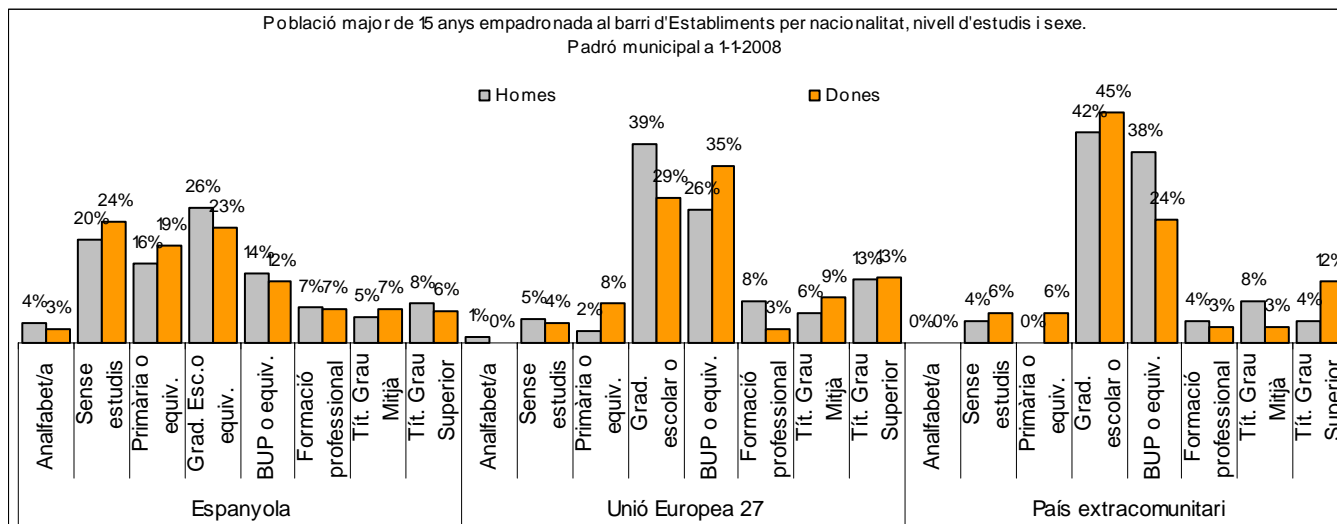






### 3. Gràfics de població de nacionalitat estrangera





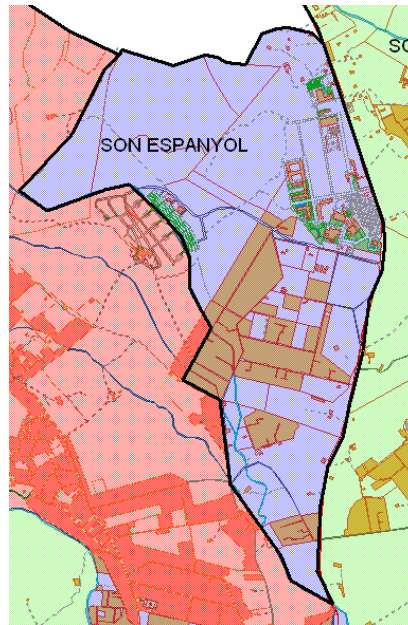
#### 4. Taules de població

Nacionalitat	Establiments			% sobre total població			% sobre nacionalitat estrangera		
	Total	Homes	Dones	Total	Homes	Dones	Total	Homes	Dones
<b>Total població</b>	<b>3.045</b>	<b>1.501</b>	<b>1.544</b>	<b>100</b>	<b>100</b>	<b>100</b>	-	-	-
Espanyola	2.787	1.365	1.422	91,5	90,9	92,1	-	-	-
<b>Estrangera</b>	<b>258</b>	<b>136</b>	<b>122</b>	<b>8,5</b>	<b>9,1</b>	<b>7,9</b>	<b>100</b>	<b>100</b>	<b>100</b>
Unió Europea 27	190	106	84	6,2	7,1	5,4	73,6	77,9	68,9
Resta d'Europa	9	3	6	0,3	0,2	0,4	3,5	2,2	4,9
Llatinoamericana	50	20	30	1,6	1,3	1,9	19,4	14,7	24,6
Asiàtica	0	0	0	0,0	0,0	0,0	0,0	0,0	0,0
Africana	5	4	1	0,2	0,3	0,1	1,9	2,9	0,8
Altres nacionalitats	4	3	1	0,1	0,2	0,1	1,6	2,2	0,8

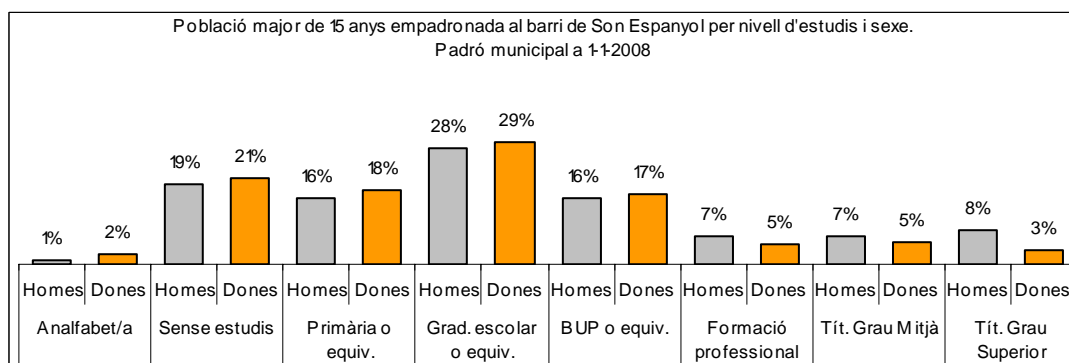
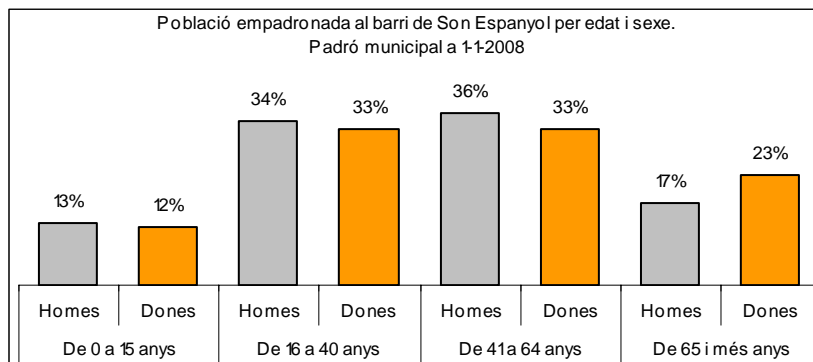
Superfície en hectàrees i densitats (persones/hectàrees)										
Zona estadística	Total hectàrees	Dens. població total			Dens. nacionalitat estrangera			Dens. nacionalitat extracomunitària		
		Total	Homes	Dones	Total	Homes	Dones	Total	Homes	Dones
Establiments	1.829,0	1,7	0,8	0,8	0,1	0,1	0,1	0,0	0,0	0,0

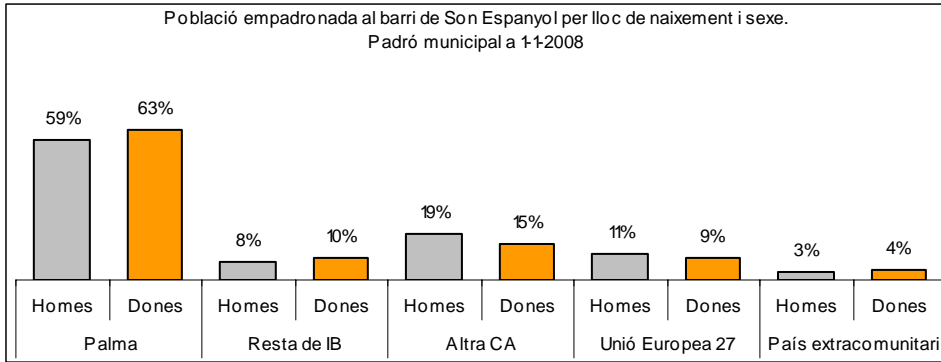
Font: Elaboració pròpia a partir de dades del Padró municipal a 1-1-2008. Ajuntament de Palma

## 1. Mapa del barri

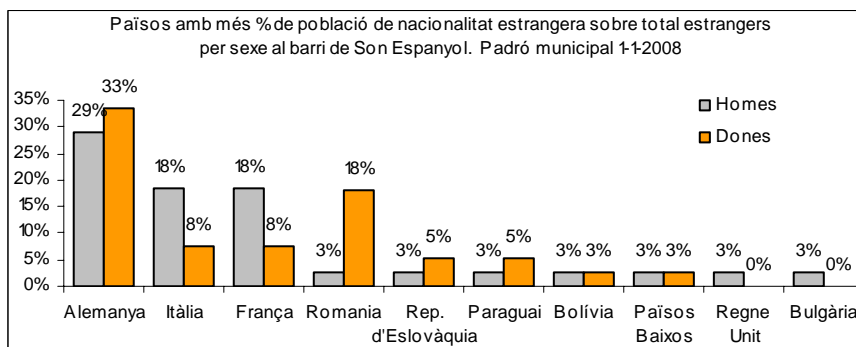
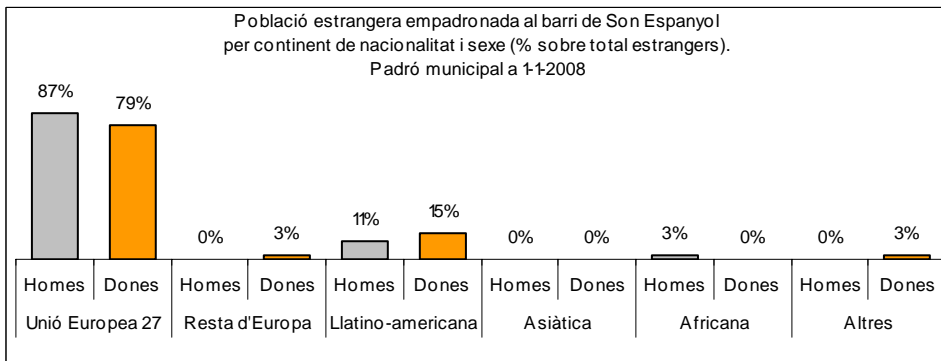
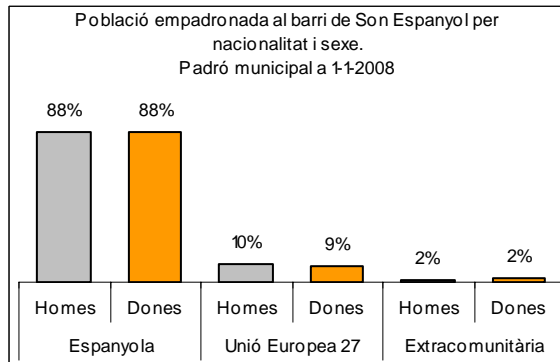


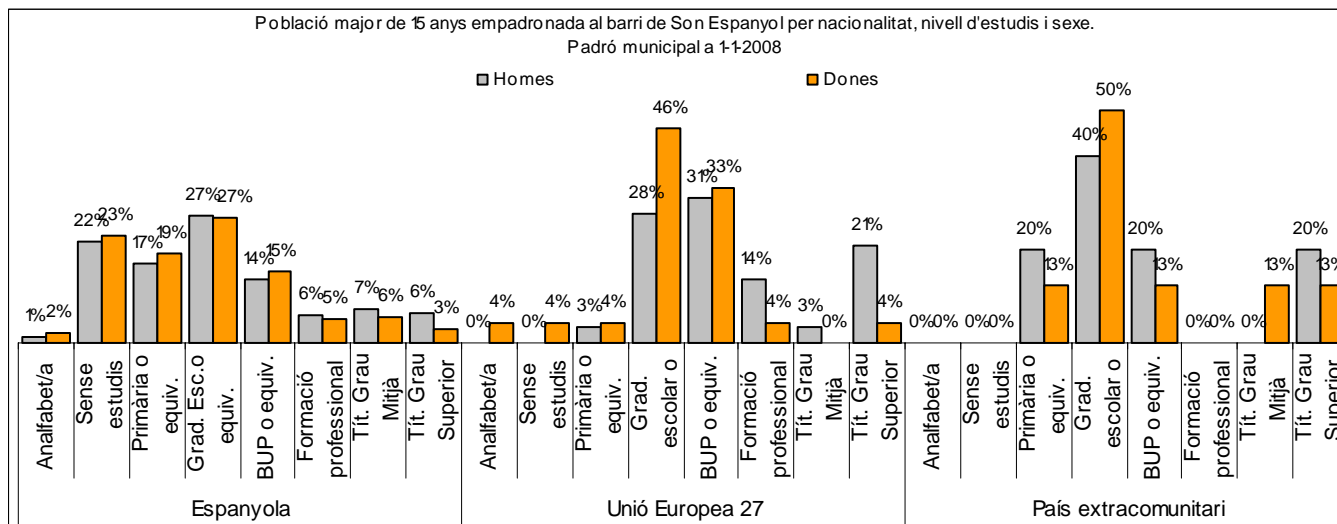
## 2. Gràfics de població general





### 3. Gràfics de població de nacionalitat estrangera





#### 4. Taules de població

Nacionalitat	Son Espanyol			% sobre total població			% sobre nacionalitat estrangera		
	Total	Homes	Dones	Total	Homes	Dones	Total	Homes	Dones
<b>Total població</b>	<b>651</b>	<b>316</b>	<b>335</b>	<b>100</b>	<b>100</b>	<b>100</b>	-	-	-
Espanyola	574	278	296	88,2	88,0	88,4	-	-	-
<b>Estrangera</b>	<b>77</b>	<b>38</b>	<b>39</b>	<b>11,8</b>	<b>12,0</b>	<b>11,6</b>	<b>100</b>	<b>100</b>	<b>100</b>
Unió Europea 27	64	33	31	9,8	10,4	9,3	83,1	86,8	79,5
Resta d'Europa	1	0	1	0,2	0,0	0,3	1,3	0,0	2,6
Llatinoamericana	10	4	6	1,5	1,3	1,8	13,0	10,5	15,4
Asiàtica	0	0	0	0,0	0,0	0,0	0,0	0,0	0,0
Africana	1	1	0	0,2	0,3	0,0	1,3	2,6	0,0
Altres nacionalitats	1	0	1	0,2	0,0	0,3	1,3	0,0	2,6

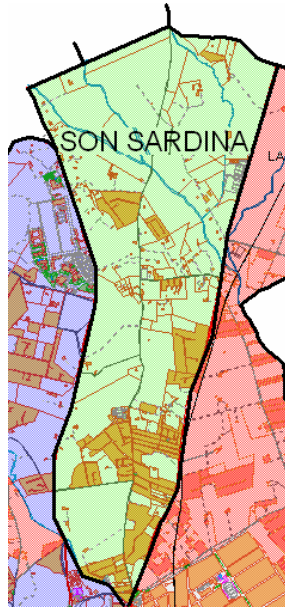
Superfície en hectàrees i densitats (persones/hectàrees)										
Zona estadística	Total hectàrees	Dens. població total			Dens. nacionalitat estrangera			Dens. nacionalitat extracomunitària		
		Total	Homes	Dones	Total	Homes	Dones	Total	Homes	Dones
Son Espanyol	439,4	1,5	0,7	0,8	0,2	0,1	0,1	0,0	0,0	0,0

Font: Elaboració pròpia a partir de dades del Padró municipal a 1-1-2008. Ajuntament de Palma

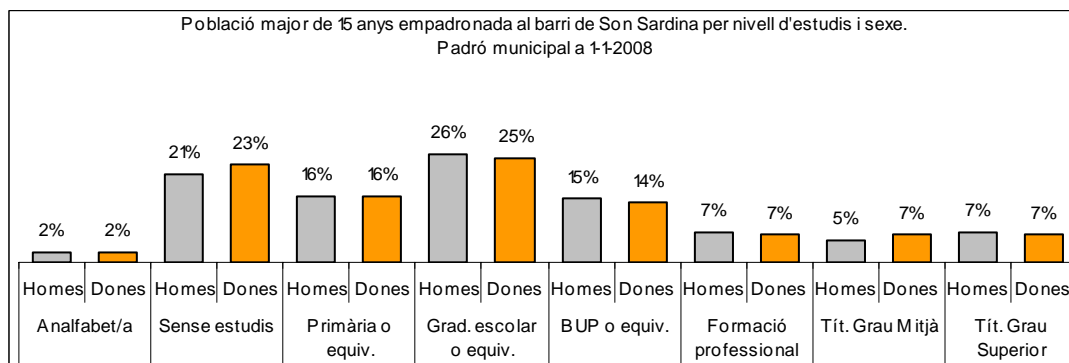
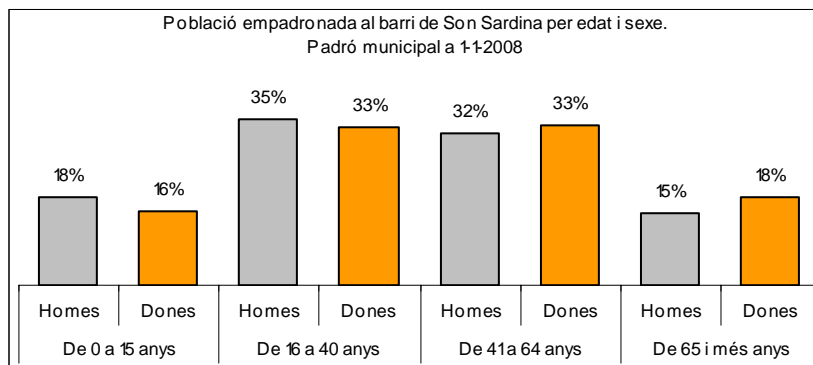
Sector: Nord

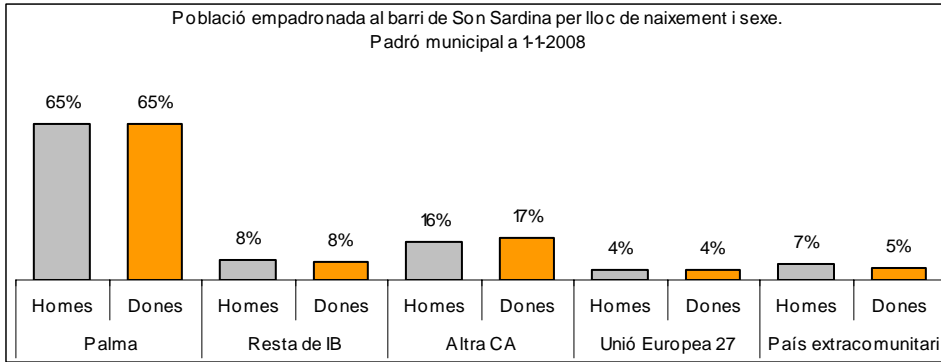
Zona estadística: 044 – Son Sardina

## 1. Mapa del barri

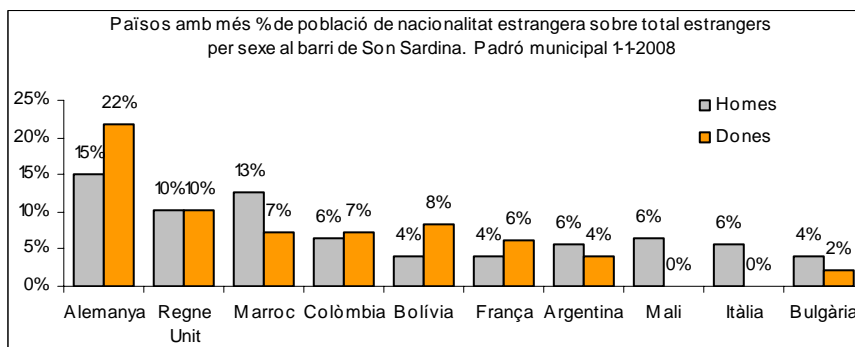
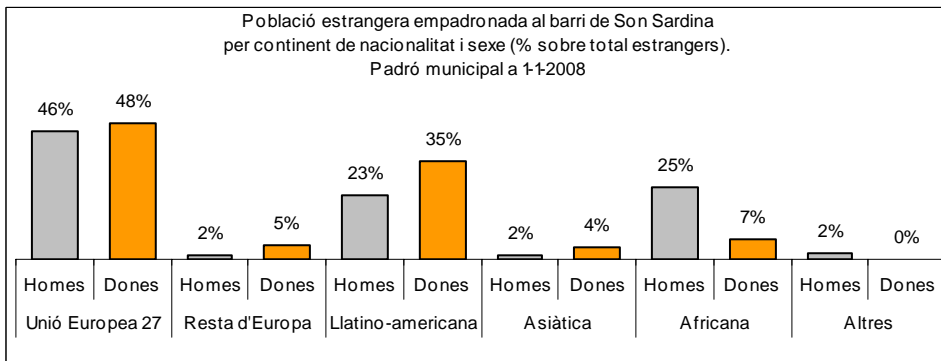
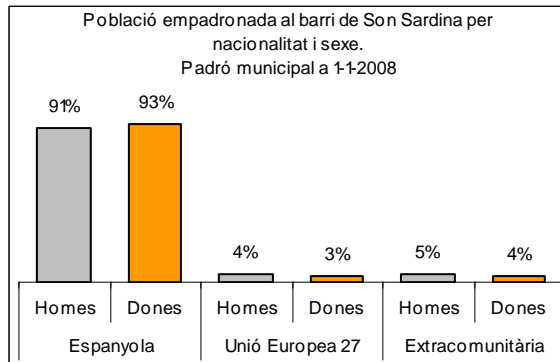


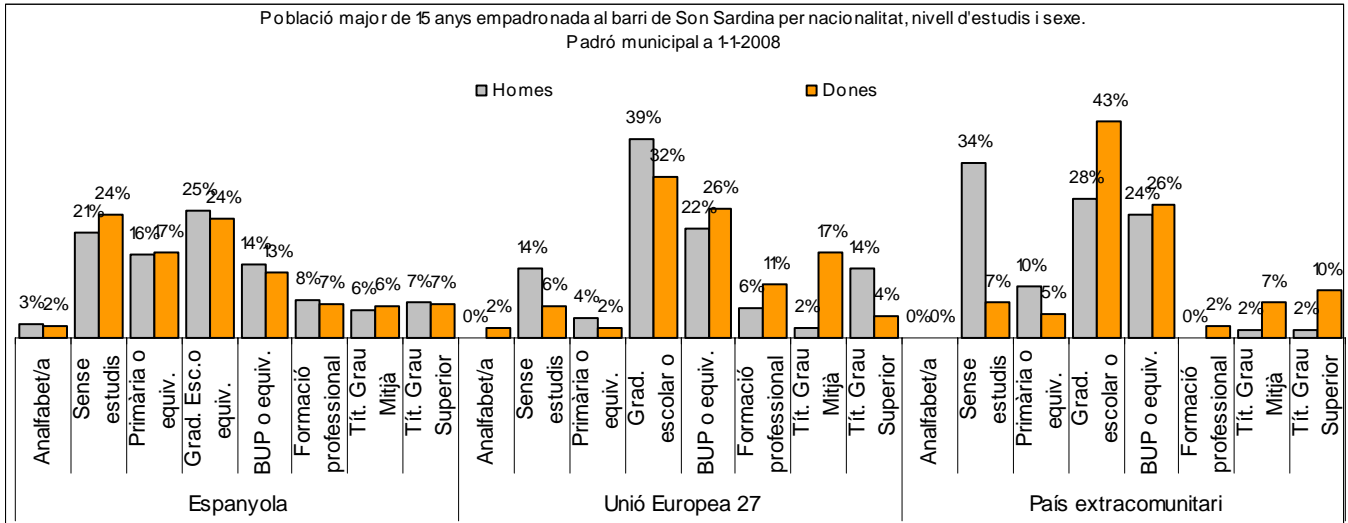
## 2. Gràfics de població general





### 3. Gràfics de població de nacionalitat estrangera





#### 4. Taules de població

Nacionalitat	Son Sardina			% sobre total població			% sobre nacionalitat estrangera		
	Total	Homes	Dones	Total	Homes	Dones	Total	Homes	Dones
<b>Total població</b>	<b>2.800</b>	<b>1.385</b>	<b>1.415</b>	<b>100</b>	<b>100</b>	<b>100</b>	-	-	-
Espanyola	2.577	1.259	1.318	92,0	90,9	93,1	-	-	-
<b>Estrangera</b>	<b>223</b>	<b>126</b>	<b>97</b>	<b>8,0</b>	<b>9,1</b>	<b>6,9</b>	<b>100</b>	<b>100</b>	<b>100</b>
Unió Europea 27	105	58	47	3,8	4,2	3,3	47,1	46,0	48,5
Resta d'Europa	7	2	5	0,3	0,1	0,4	3,1	1,6	5,2
Llatinoamericana	63	29	34	2,3	2,1	2,4	28,3	23,0	35,1
Asiàtica	6	2	4	0,2	0,1	0,3	2,7	1,6	4,1
Africana	39	32	7	1,4	2,3	0,5	17,5	25,4	7,2
Altres nacionalitats	3	3	0	0,1	0,2	0,0	1,3	2,4	0,0

Superfície en hectàrees i densitats (persones/hectàrees)										
Zona estadística	Total hectàrees	Dens. població total			Dens. nacionalitat estrangera			Dens. nacionalitat extracomunitària		
		Total	Homes	Dones	Total	Homes	Dones	Total	Homes	Dones
Son Sardina	759,3	3,7	1,8	1,9	0,3	0,2	0,1	0,2	0,1	0,1

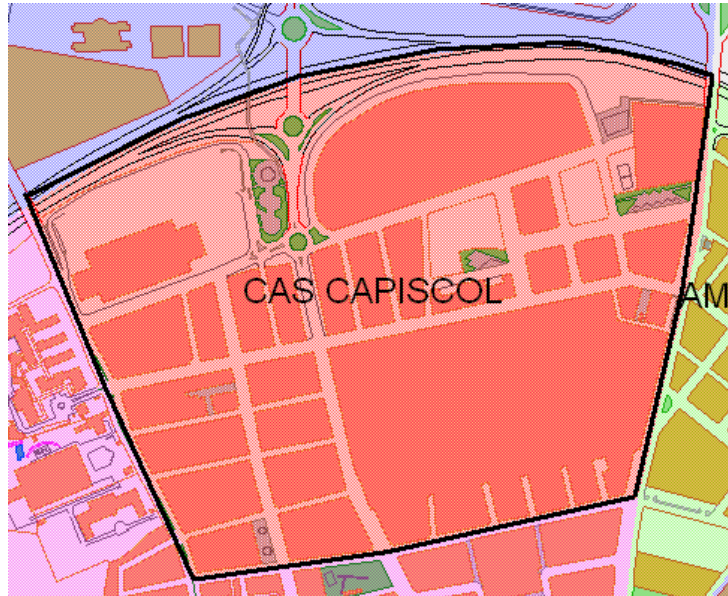
Font: Elaboració pròpia a partir de dades del Padró municipal a 1-1-2008. Ajuntament de Palma



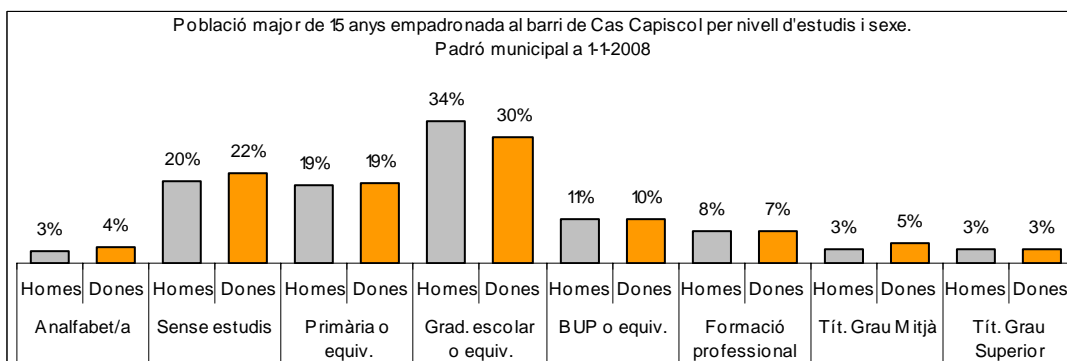
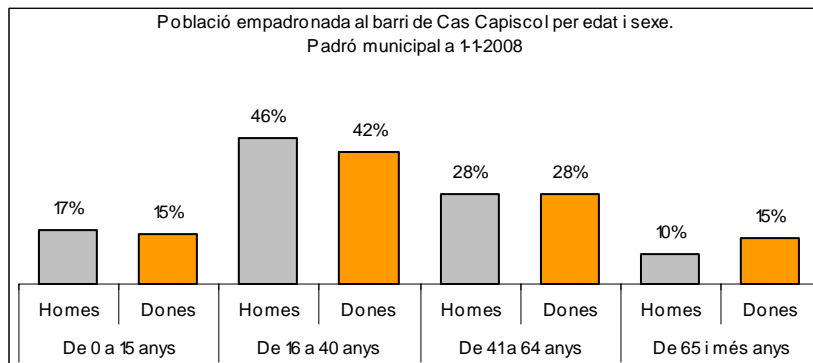
Sector: Nord

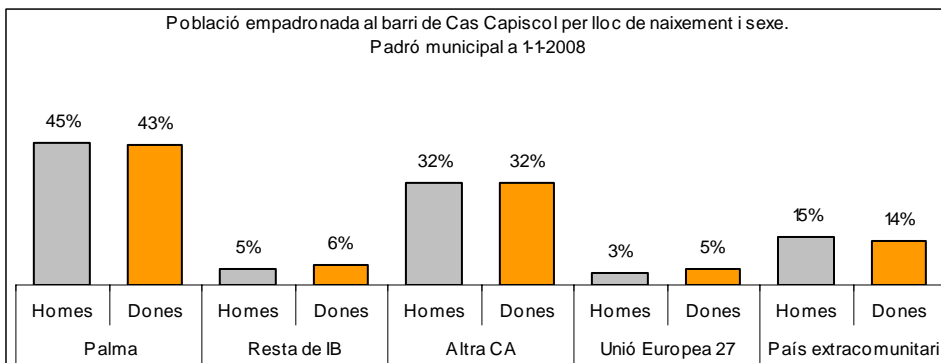
Zona estadística: 045 – Cas Capiscol

## 1. Mapa del barri

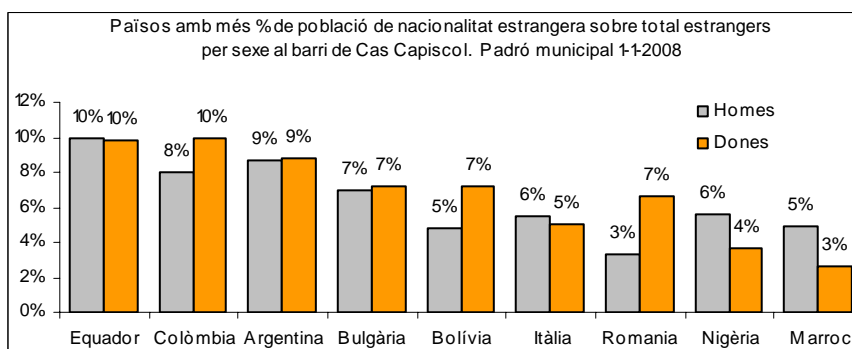
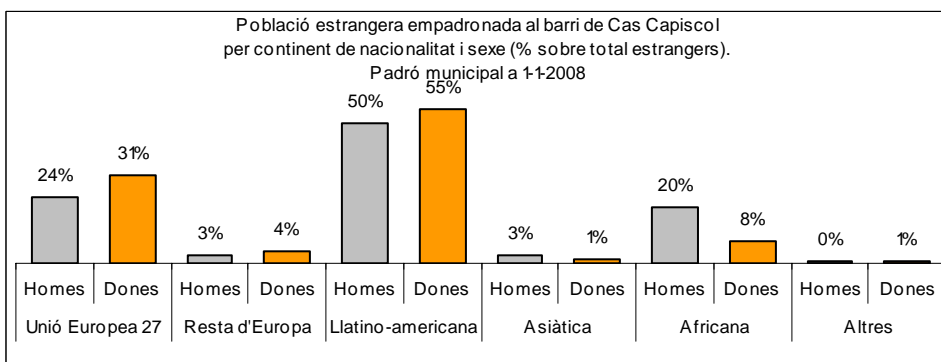
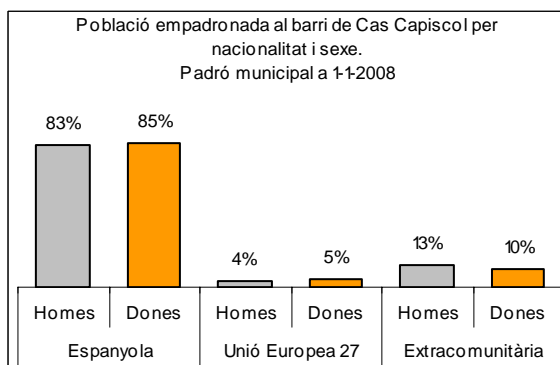


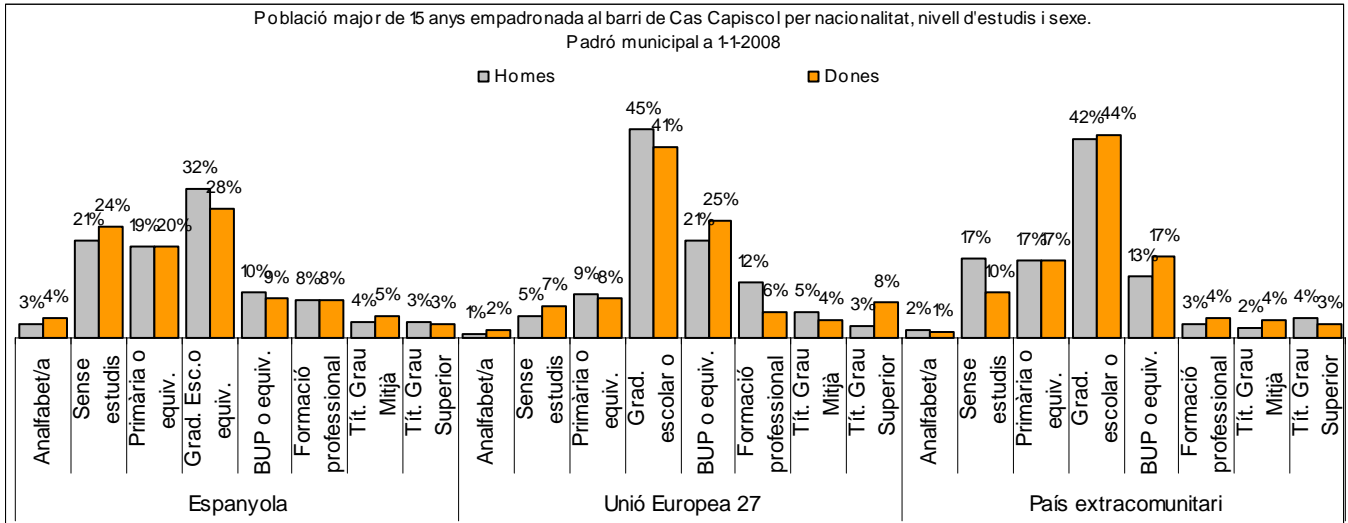
## 2. Gràfics de població general





### 3. Gràfics de població de nacionalitat estrangera





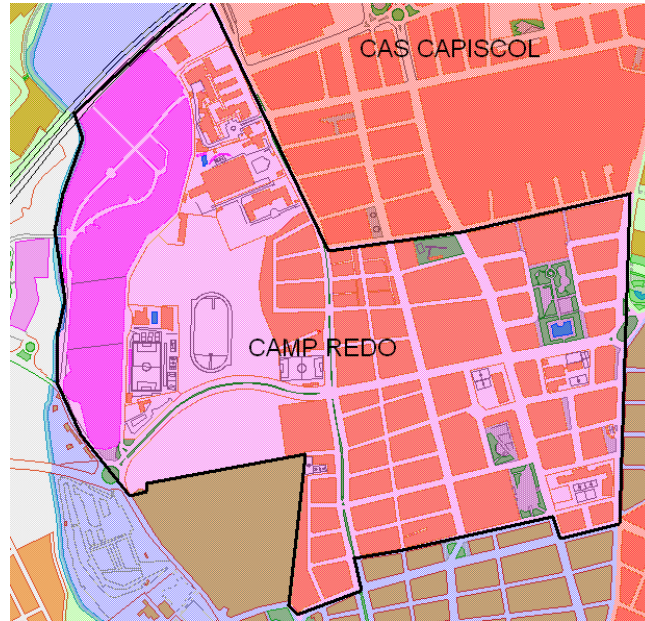
#### 4. Taules de població

Nacionalitat	Cas Capiscol			% sobre total població			% sobre nacionalitat estrangera		
	Total	Homes	Dones	Total	Homes	Dones	Total	Homes	Dones
<b>Total població</b>	<b>8.677</b>	<b>4.334</b>	<b>4.343</b>	<b>100</b>	<b>100</b>	<b>100</b>	-	-	-
Espanyola	7.300	3.608	3.692	84,1	83,2	85,0	-	-	-
<b>Estrangera</b>	<b>1.377</b>	<b>726</b>	<b>651</b>	<b>15,9</b>	<b>16,8</b>	<b>15,0</b>	<b>100</b>	<b>100</b>	<b>100</b>
Unió Europea 27	377	173	204	4,3	4,0	4,7	27,4	23,8	31,3
Resta d'Europa	46	20	26	0,5	0,5	0,6	3,3	2,8	4,0
Llatinoamericana	718	362	356	8,3	8,4	8,2	52,1	49,9	54,7
Asiàtica	32	23	9	0,4	0,5	0,2	2,3	3,2	1,4
Africana	197	145	52	2,3	3,3	1,2	14,3	20,0	8,0
Altres nacionalitats	7	3	4	0,1	0,1	0,1	0,5	0,4	0,6

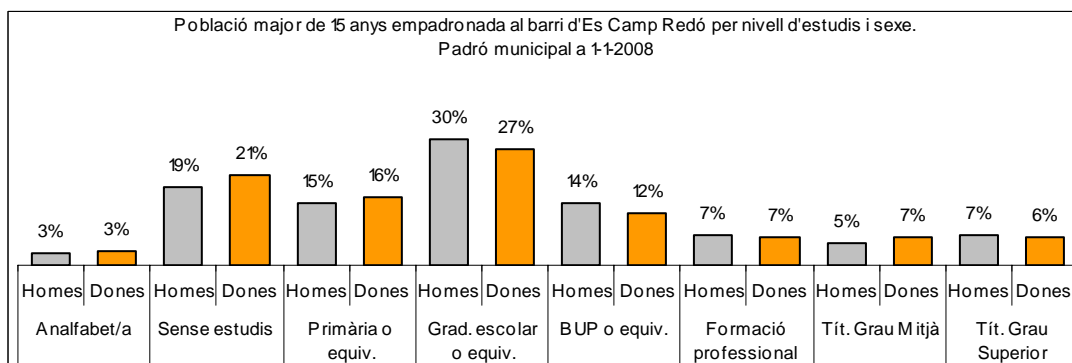
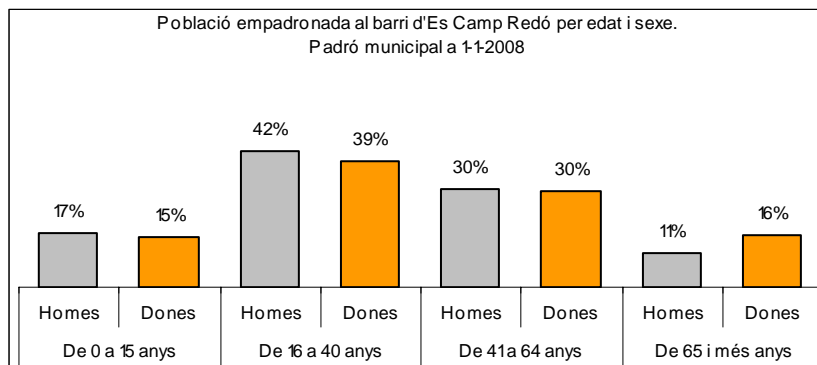
Superfície en hectàrees i densitats (persones/hectàrees)										
Zona estadística	Total hectàrees	Dens. població total			Dens. nacionalitat estrangera			Dens. nacionalitat extracomunitària		
		Total	Homes	Dones	Total	Homes	Dones	Total	Homes	Dones
Cas Capiscol	62,6	138,6	69,2	69,4	22,0	11,6	10,4	16,0	8,8	7,1

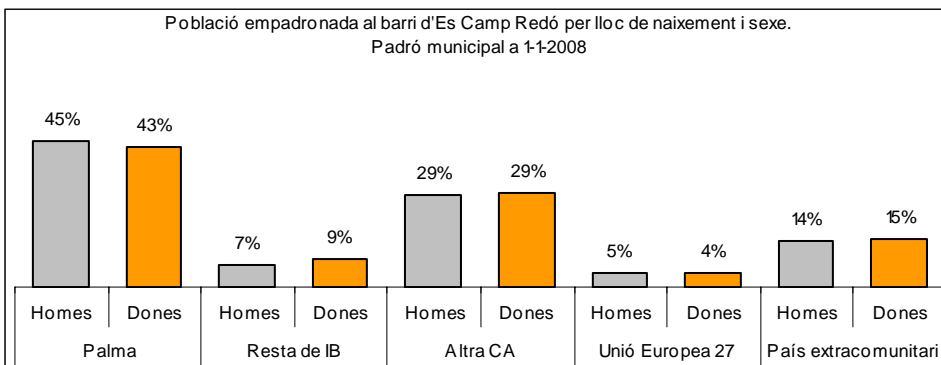
Font: Elaboració pròpia a partir de dades del Padró municipal a 1-1-2008. Ajuntament de Palma

## 1. Mapa del barri

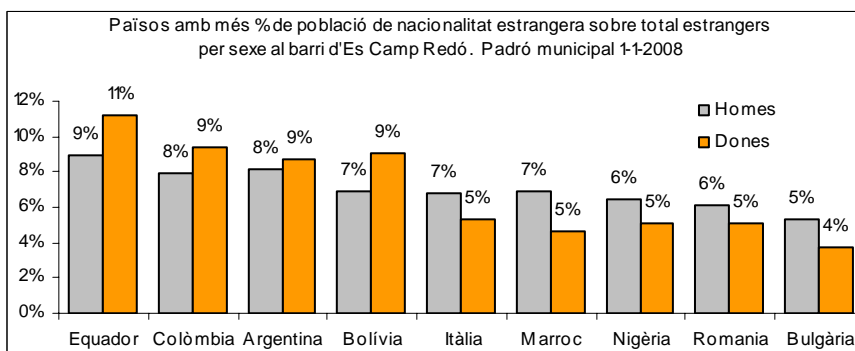
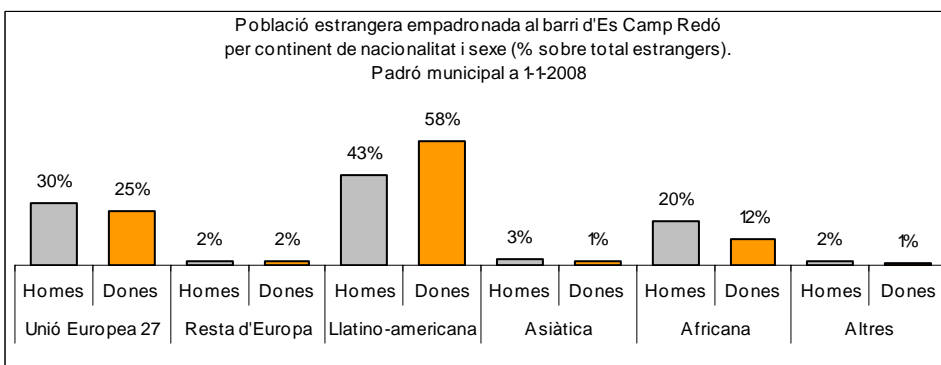
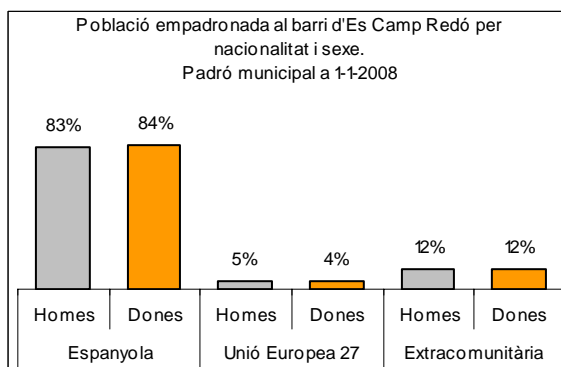


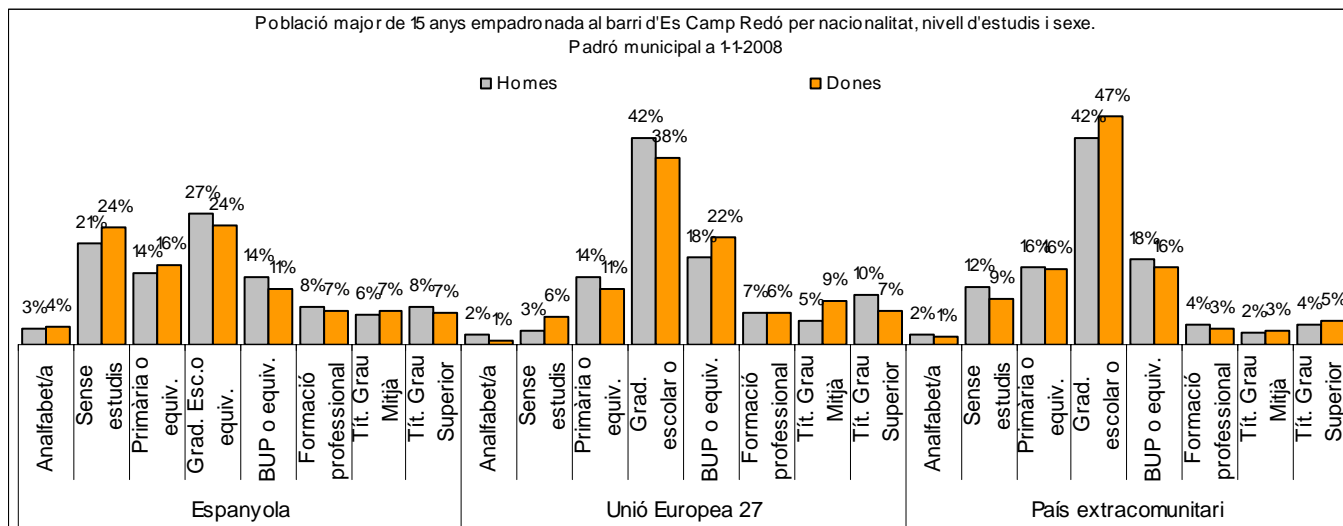
## 2. Gràfics de població general





### 3. Gràfics de població de nacionalitat estrangera





#### 4. Taules de població

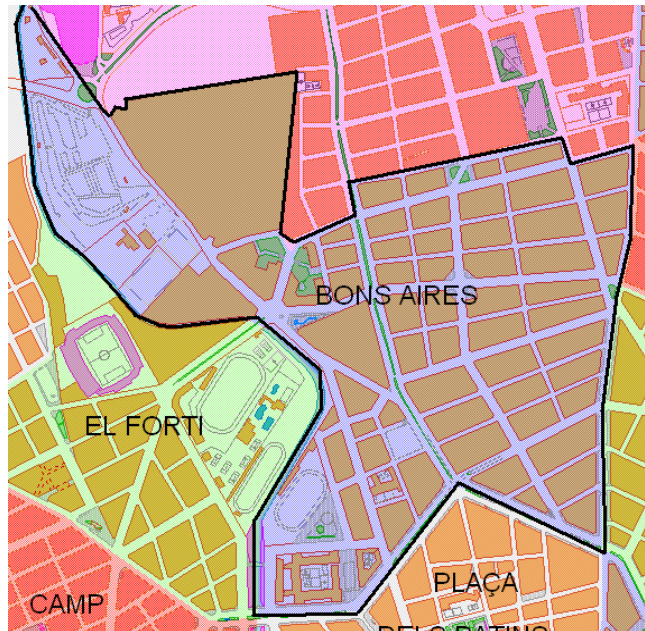
Nacionalitat	Es Camp Redó			% sobre total població			% sobre nacionalitat estrangera		
	Total	Homes	Dones	Total	Homes	Dones	Total	Homes	Dones
<b>Total població</b>	<b>13.578</b>	<b>6.585</b>	<b>6.993</b>	<b>100</b>	<b>100</b>	<b>100</b>	-	-	-
Espanyola	11.320	5.460	5.860	83,4	82,9	83,8	-	-	-
<b>Estrangera</b>	<b>2.258</b>	<b>1.125</b>	<b>1.133</b>	<b>16,6</b>	<b>17,1</b>	<b>16,2</b>	<b>100</b>	<b>100</b>	<b>100</b>
Unió Europea 27	617	332	285	4,5	5,0	4,1	27,3	29,5	25,2
Resta d'Europa	47	26	21	0,3	0,4	0,3	2,1	2,3	1,9
Llatinoamericana	1.138	481	657	8,4	7,3	9,4	50,4	42,8	58,0
Asiàtica	49	33	16	0,4	0,5	0,2	2,2	2,9	1,4
Africana	370	230	140	2,7	3,5	2,0	16,4	20,4	12,4
Altres nacionalitats	37	23	14	0,3	0,3	0,2	1,6	2,0	1,2

Superfície en hectàrees i densitats (persones/hectàrees)										
Zona estadística	Total hectàrees	Dens. població total			Dens. nacionalitat estrangera			Dens. nacionalitat extracomunitària		
		Total	Homes	Dones	Total	Homes	Dones	Total	Homes	Dones
Es Camp Redó	91,4	148,6	72,1	76,6	24,7	12,3	12,4	18,0	8,7	9,3

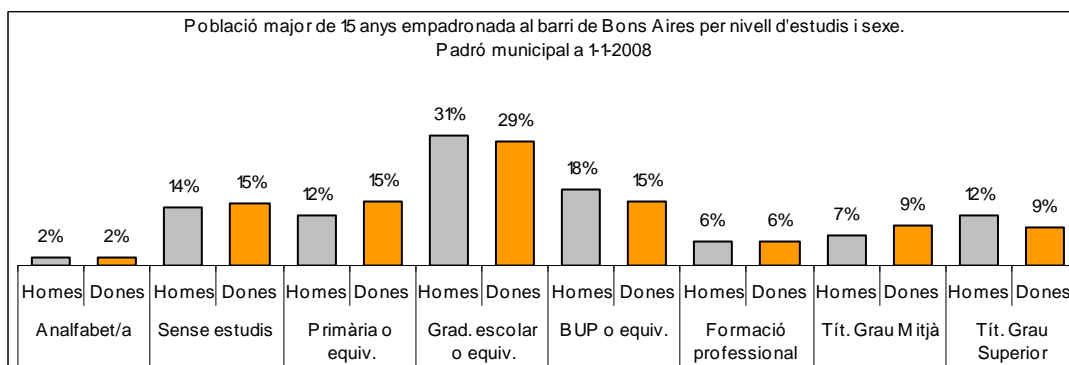
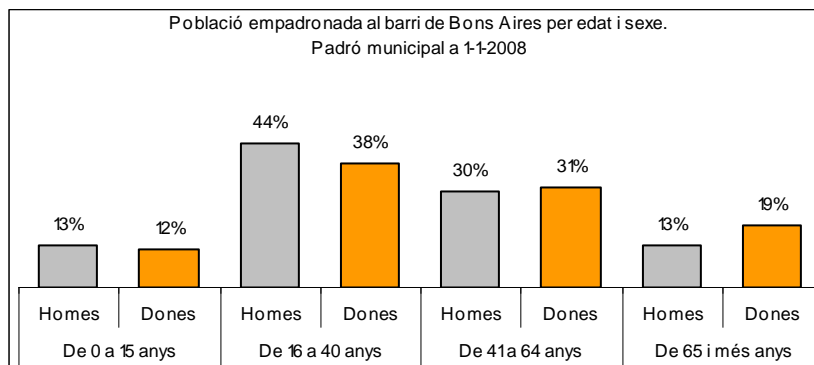
Font: Elaboració pròpia a partir de dades del Padró municipal a 1-1-2008. Ajuntament de Palma

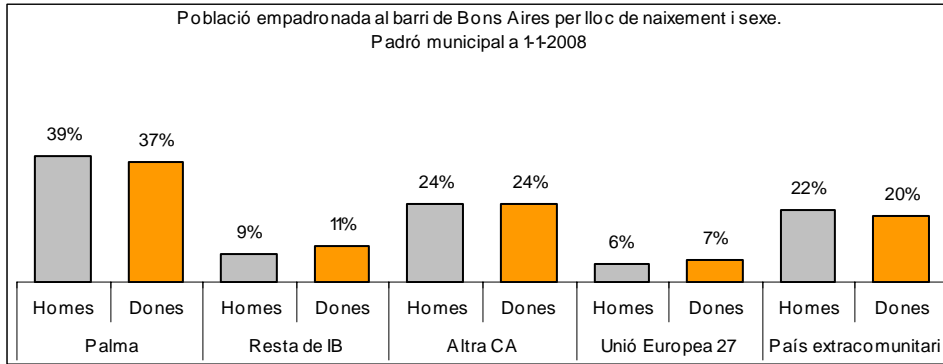
Sector: **Estacions**  
Zona estadística: **047 – Bons Aires**

1. Mapa del barri

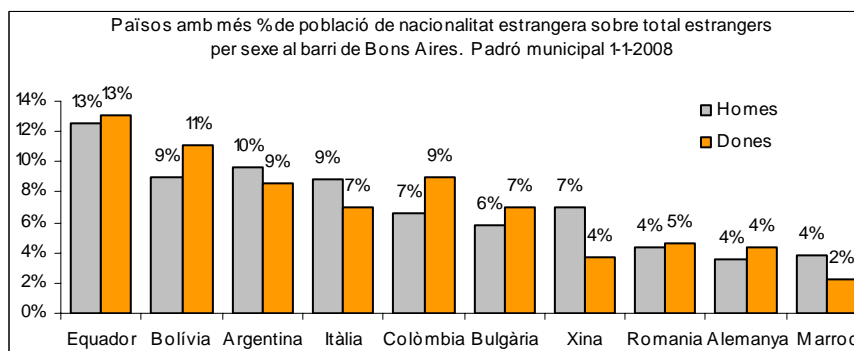
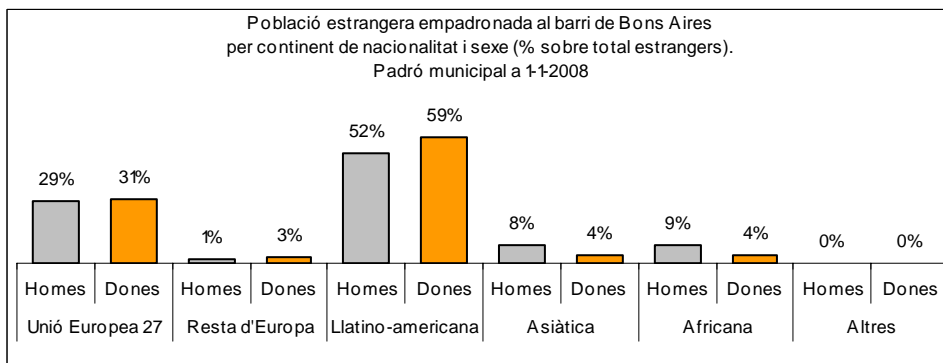
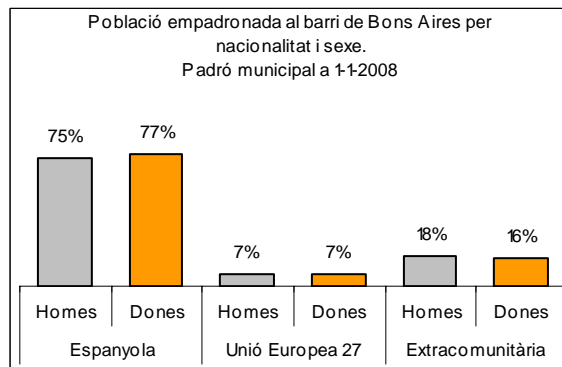


2. Gràfics de població general

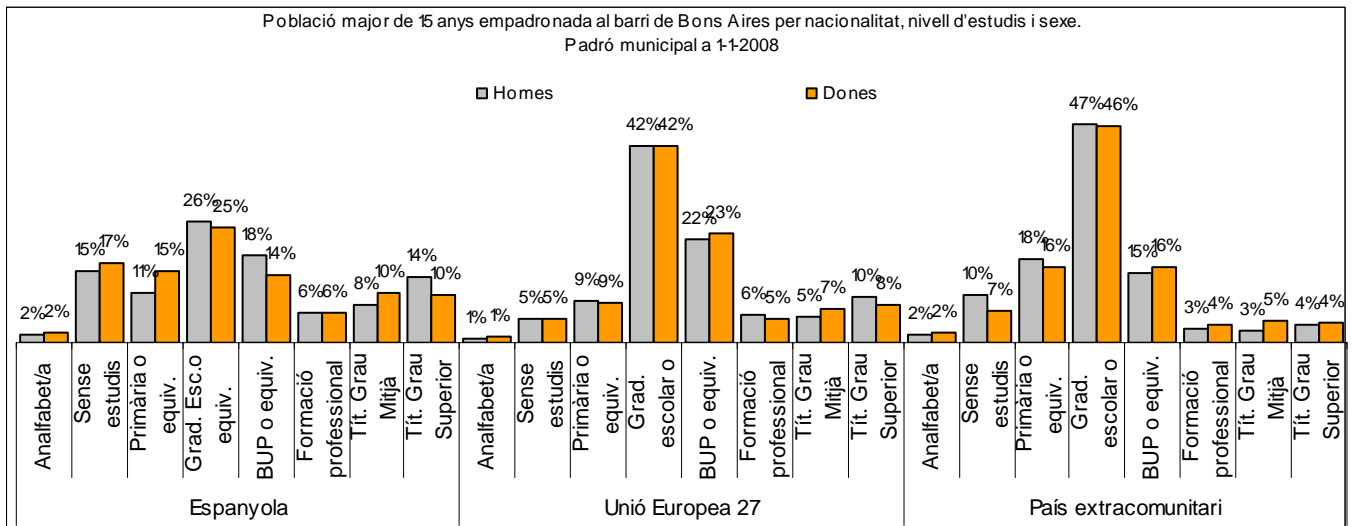




### 3. Gràfics de població de nacionalitat estrangera







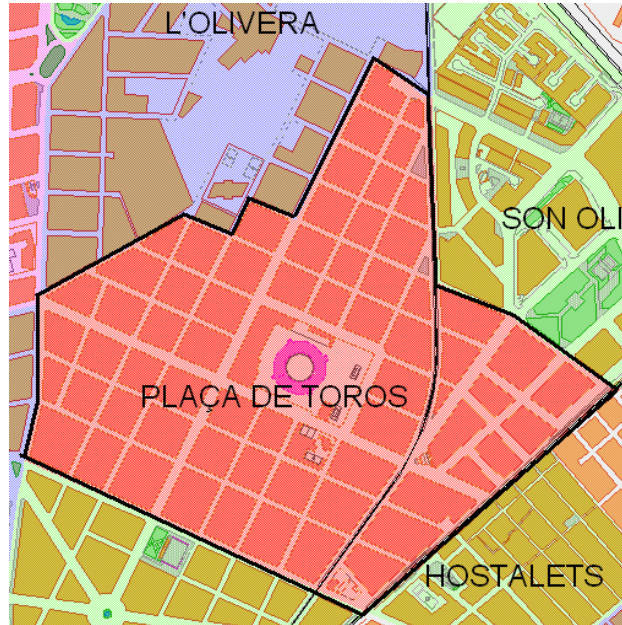
#### 4. Taules de població

Nacionalitat	Bons Aires			% sobre total població			% sobre nacionalitat estrangera		
	Total	Homes	Dones	Total	Homes	Dones	Total	Homes	Dones
<b>Total població</b>	<b>19.398</b>	<b>9.176</b>	<b>10.222</b>	<b>100</b>	<b>100</b>	<b>100</b>	-	-	-
Espanyola	14.749	6.875	7.874	76,0	74,9	77,0	-	-	-
<b>Estrangera</b>	<b>4.649</b>	<b>2.301</b>	<b>2.348</b>	<b>24,0</b>	<b>25,1</b>	<b>23,0</b>	<b>100</b>	<b>100</b>	<b>100</b>
Unió Europea 27	1.388	671	717	7,2	7,3	7,0	29,9	29,2	30,5
Resta d'Europa	94	34	60	0,5	0,4	0,6	2,0	1,5	2,6
Llatinoamericana	2.580	1.197	1.383	13,3	13,0	13,5	55,5	52,0	58,9
Asiàtica	288	191	97	1,5	2,1	0,9	6,2	8,3	4,1
Africana	287	199	88	1,5	2,2	0,9	6,2	8,6	3,7
Altres nacionalitats	12	9	3	0,1	0,1	0,0	0,3	0,4	0,1

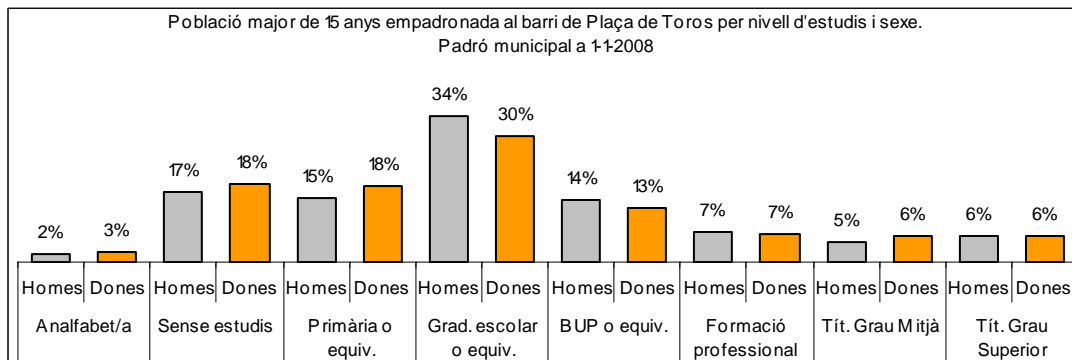
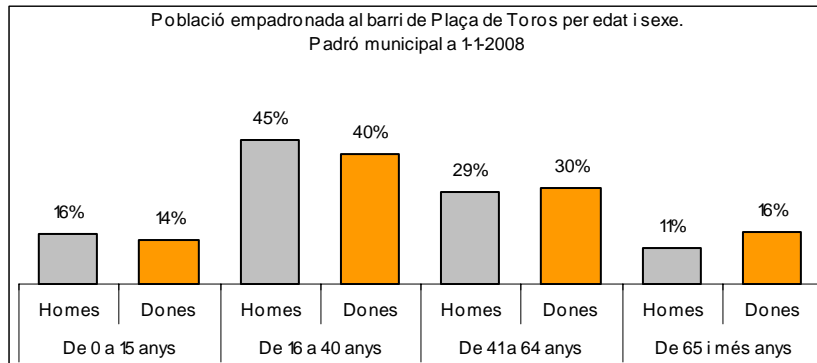
Superfície en hectàrees i densitats (persones/hectàrees)										
Zona estadística	Total hectàrees	Dens. població total			Dens. nacionalitat estrangera			Dens. nacionalitat extracomunitària		
		Total	Homes	Dones	Total	Homes	Dones	Total	Homes	Dones
Bons Aires	71,4	271,6	128,5	143,1	65,1	32,2	32,9	45,7	22,8	22,8

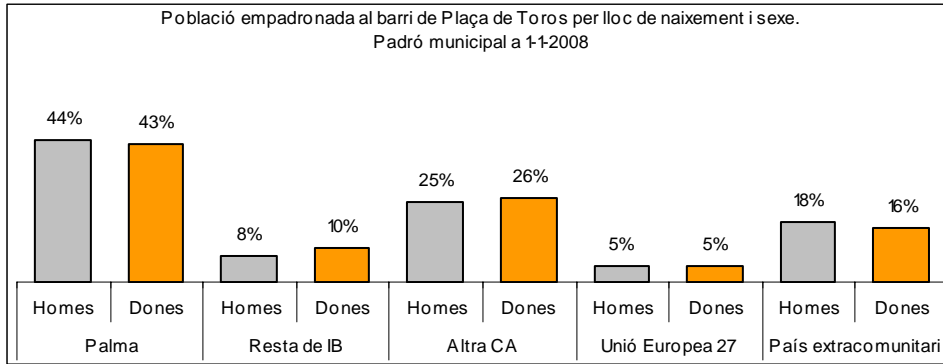
Font: Elaboració pròpia a partir de dades del Padró municipal a 1-1-2008. Ajuntament de Palma

### 1. Mapa del barri

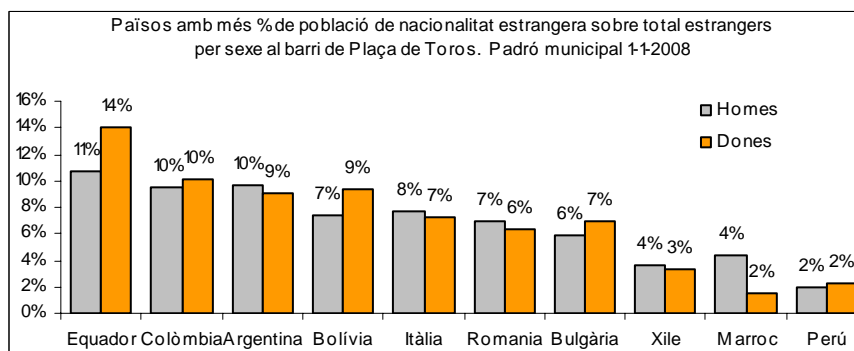
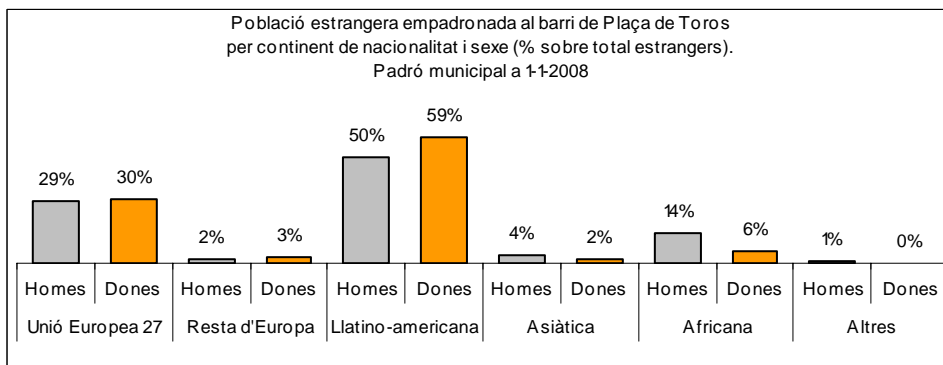
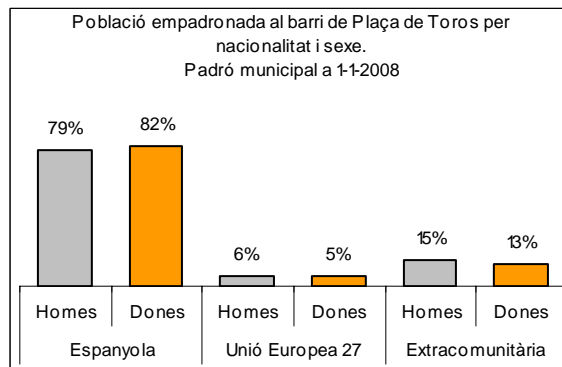


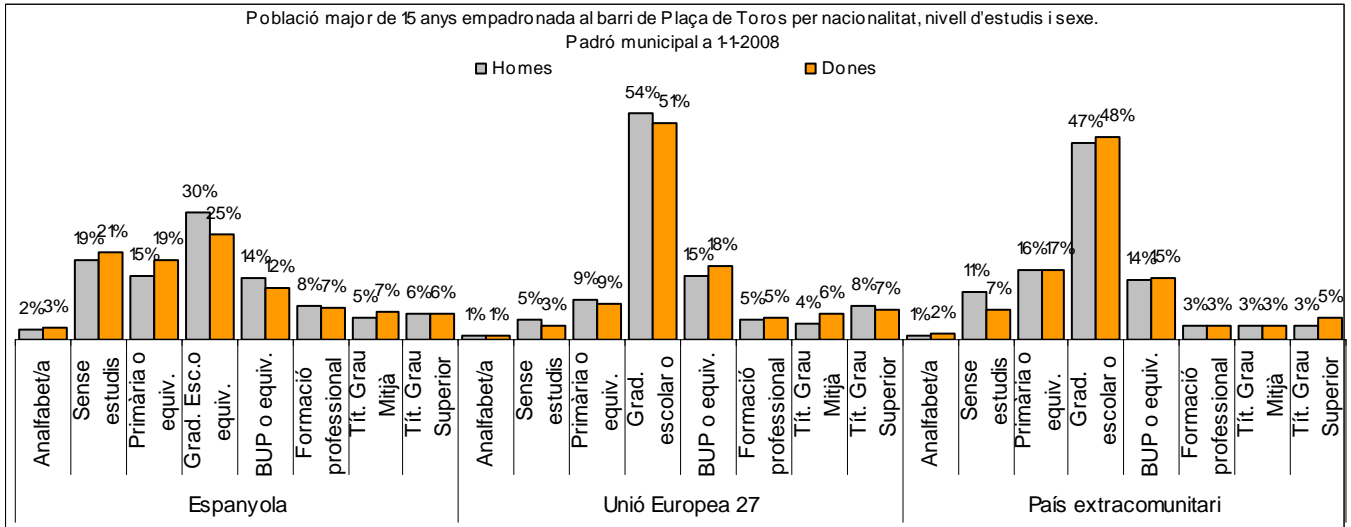
### 2. Gràfics de població general





### 3. Gràfics de població de nacionalitat estrangera





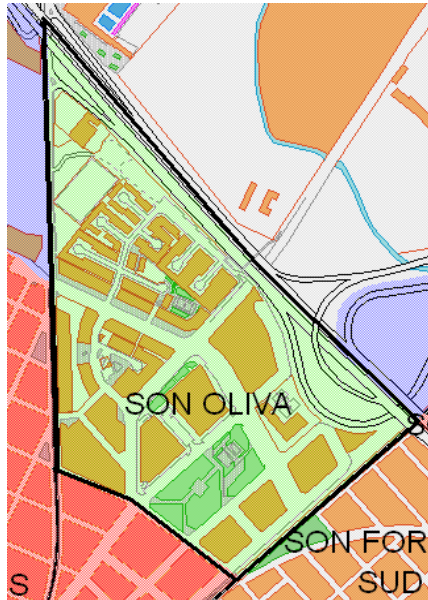
#### 4. Taules de població

Nacionalitat	Plaça de Toros			% sobre total població			% sobre nacionalitat estrangera		
	Total	Homes	Dones	Total	Homes	Dones	Total	Homes	Dones
<b>Total població</b>	<b>15.457</b>	<b>7.524</b>	<b>7.933</b>	<b>100</b>	<b>100</b>	<b>100</b>	-	-	-
Espanyola	12.409	5.927	6.482	80,3	78,8	81,7	-	-	-
<b>Estrangera</b>	<b>3.048</b>	<b>1.597</b>	<b>1.451</b>	<b>19,7</b>	<b>21,2</b>	<b>18,3</b>	<b>100</b>	<b>100</b>	<b>100</b>
Unió Europea 27	896	465	431	5,8	6,2	5,4	29,4	29,1	29,7
Resta d'Europa	78	37	41	0,5	0,5	0,5	2,6	2,3	2,8
Llatinoamericana	1.657	795	862	10,7	10,6	10,9	54,4	49,8	59,4
Asiàtica	93	59	34	0,6	0,8	0,4	3,1	3,7	2,3
Africana	310	230	80	2,0	3,1	1,0	10,2	14,4	5,5
Altres nacionalitats	14	11	3	0,1	0,1	0,0	0,5	0,7	0,2

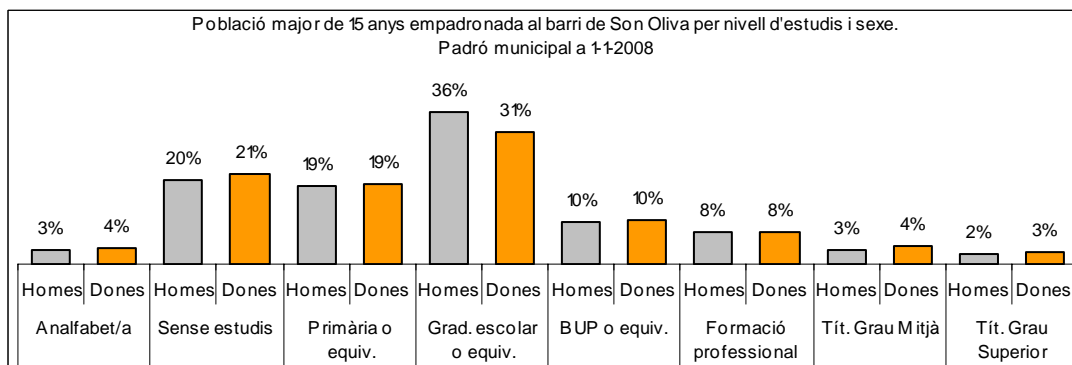
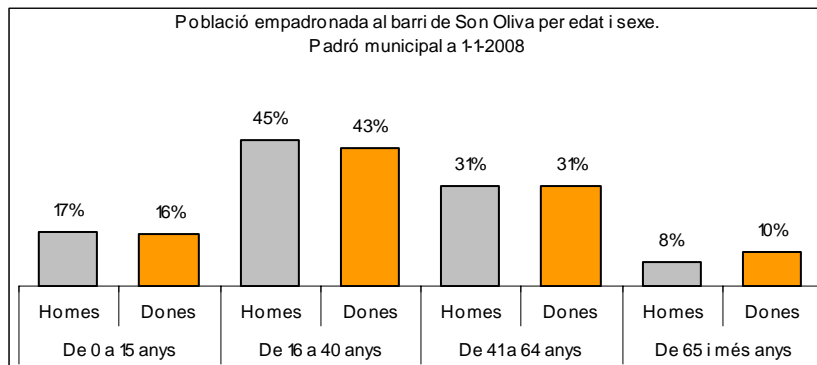
Superfície en hectàrees i densitats (persones/hectàrees)										
Zona estadística	Total hectàrees	Dens. població total			Dens. nacionalitat estrangera			Dens. nacionalitat extracomunitària		
		Total	Homes	Dones	Total	Homes	Dones	Total	Homes	Dones
Plaça de Toros	54,3	284,8	138,6	146,2	56,2	29,4	26,7	39,7	20,9	18,8

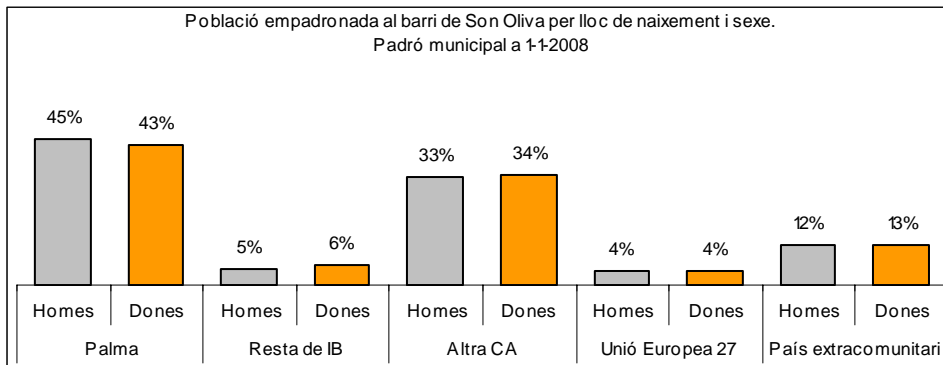
Font: Elaboració pròpia a partir de dades del Padró municipal a 1-1-2008. Ajuntament de Palma

## 1. Mapa del barri

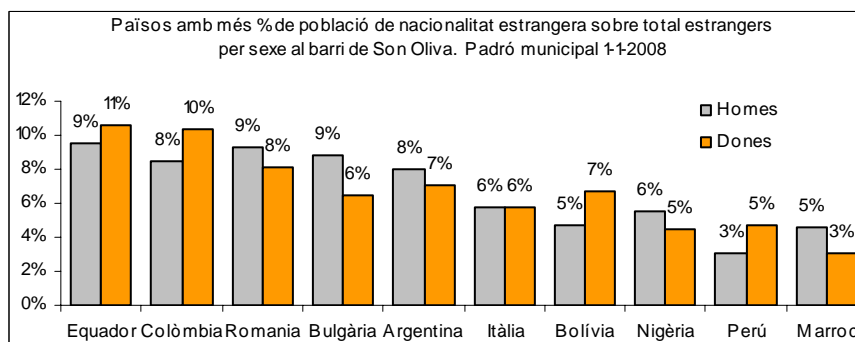
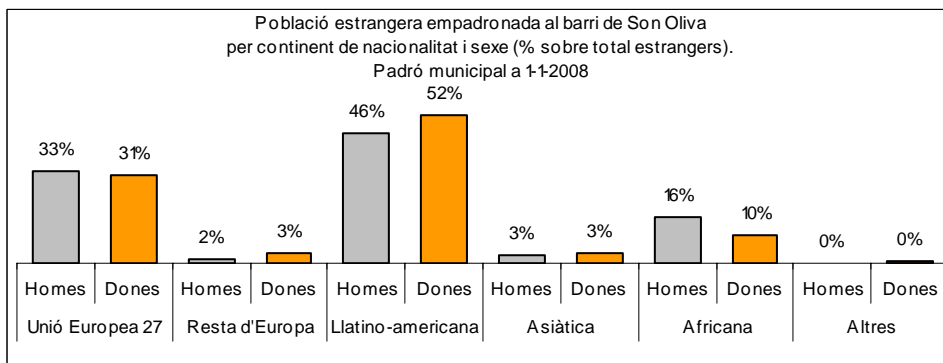
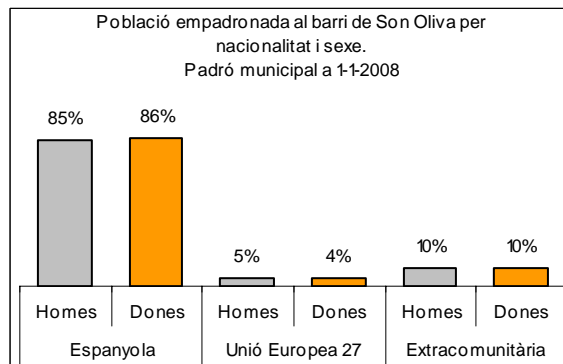


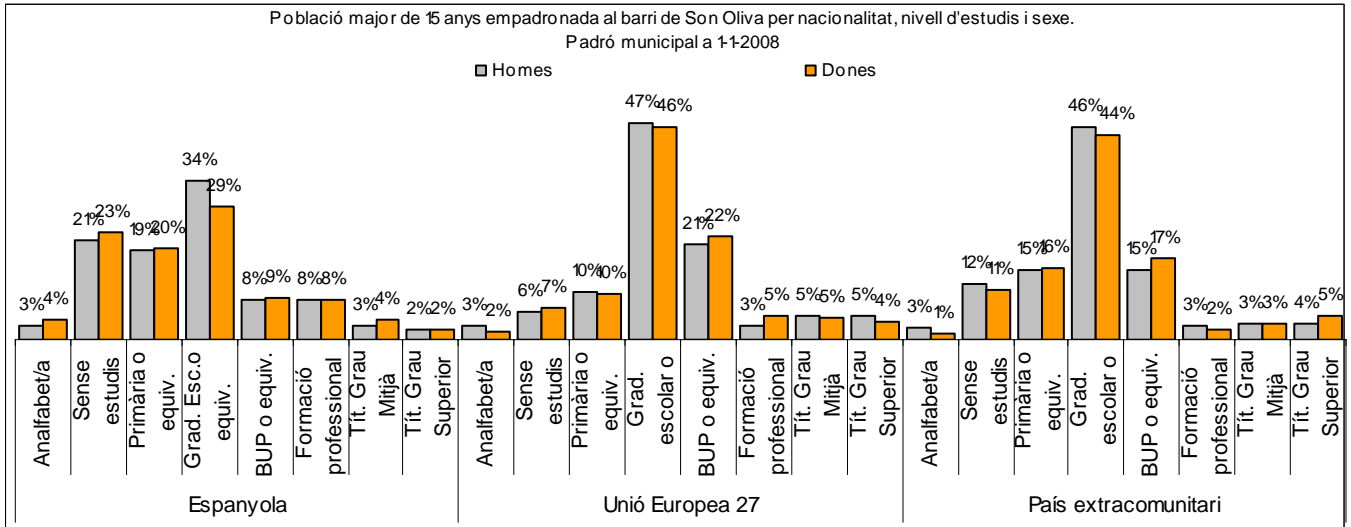
## 2. Gràfics de població general





### 3. Gràfics de població de nacionalitat estrangera





#### 4. Taules de població

Nacionalitat	Son Oliva			% sobre total població			% sobre nacionalitat estrangera		
	Total	Homes	Dones	Total	Homes	Dones	Total	Homes	Dones
<b>Total població</b>	<b>6.448</b>	<b>3.215</b>	<b>3.233</b>	<b>100</b>	<b>100</b>	<b>100</b>	-	-	-
Espanyola	5.498	2.730	2.768	85,3	84,9	85,6	-	-	-
<b>Estrangera</b>	<b>950</b>	<b>485</b>	<b>465</b>	<b>14,7</b>	<b>15,1</b>	<b>14,4</b>	<b>100</b>	<b>100</b>	<b>100</b>
Unió Europea 27	303	158	145	4,7	4,9	4,5	31,9	32,6	31,2
Resta d'Europa	23	8	15	0,4	0,2	0,5	2,4	1,6	3,2
Llatinoamericana	466	224	242	7,2	7,0	7,5	49,1	46,2	52,0
Asiàtica	30	14	16	0,5	0,4	0,5	3,2	2,9	3,4
Africana	125	80	45	1,9	2,5	1,4	13,2	16,5	9,7
Altres nacionalitats	3	1	2	0,0	0,0	0,1	0,3	0,2	0,4

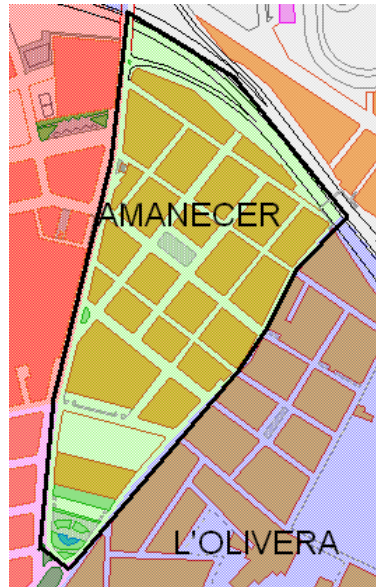
Superfície en hectàrees i densitats (persones/hectàrees)										
Zona estadística	Total hectàrees	Dens. població total			Dens. nacionalitat estrangera			Dens. nacionalitat extracomunitària		
		Total	Homes	Dones	Total	Homes	Dones	Total	Homes	Dones
Son Oliva	28,5	226,0	112,7	113,3	33,3	17,0	16,3	22,7	11,5	11,2

Font: Elaboració pròpia a partir de dades del Padró municipal a 1-1-2008. Ajuntament de Palma

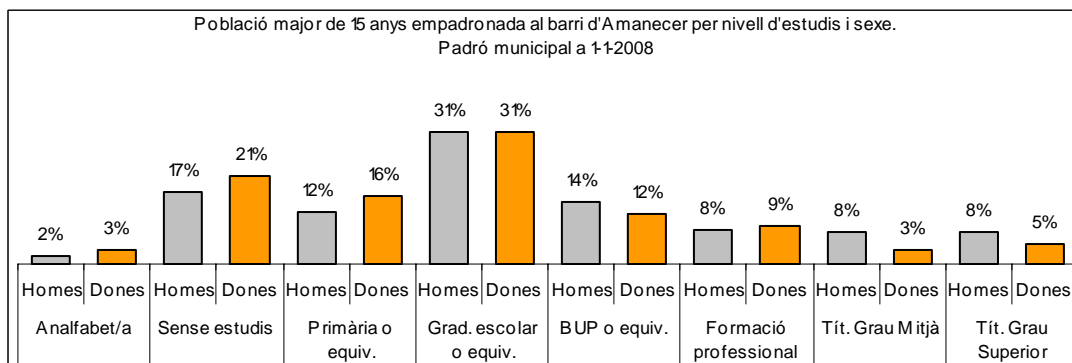
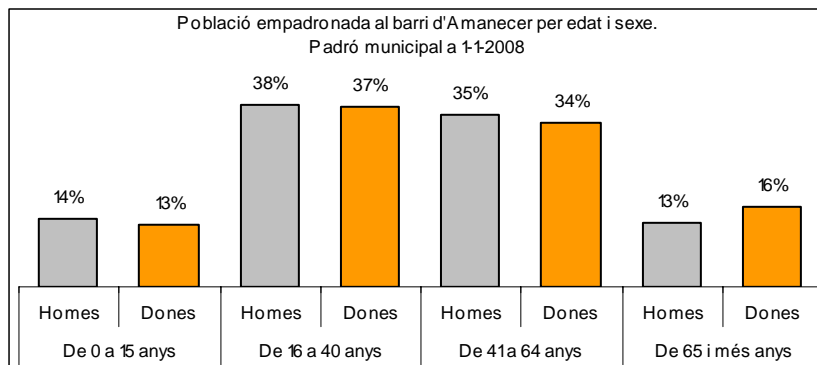
Sector: **Nord**

Zona estadística: **050 – Amanecer**

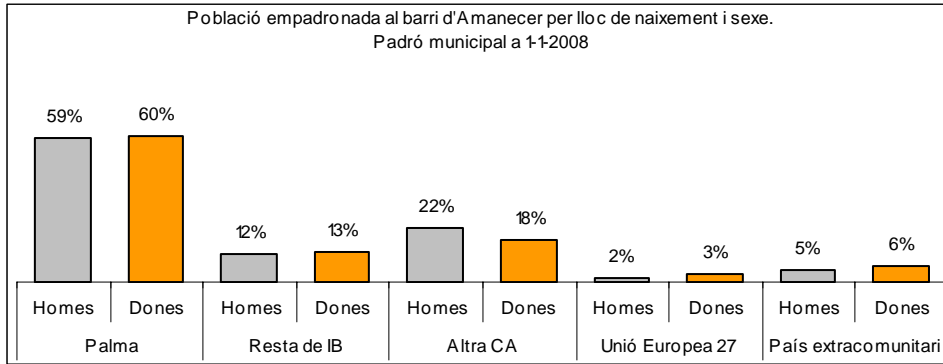
## 1. Mapa del barri



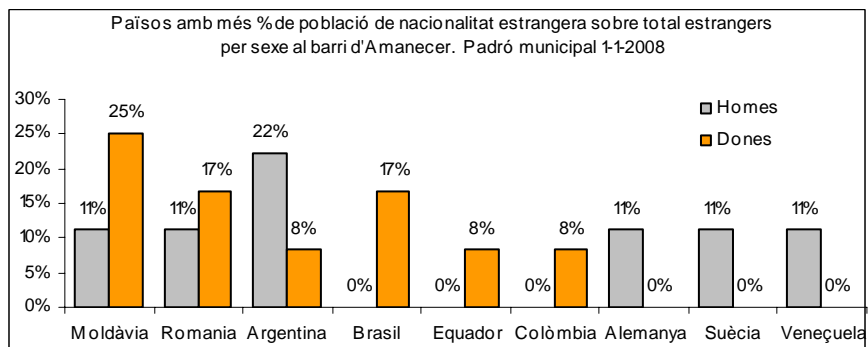
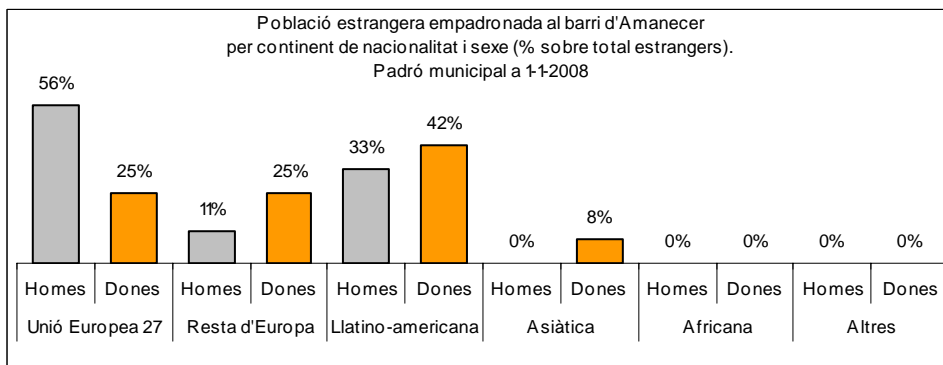
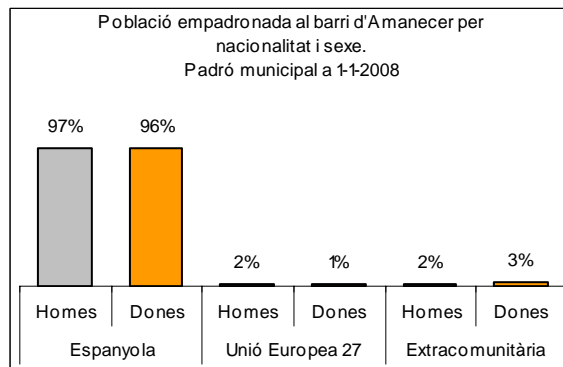
## 2. Gràfics de població general

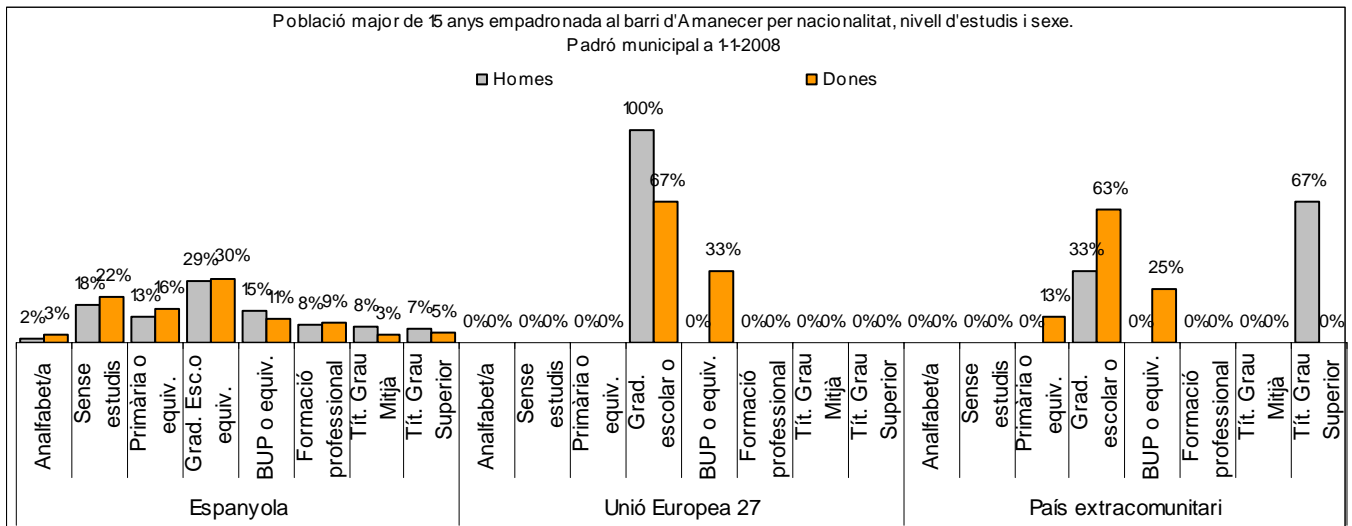






### 3. Gràfics de població de nacionalitat estrangera





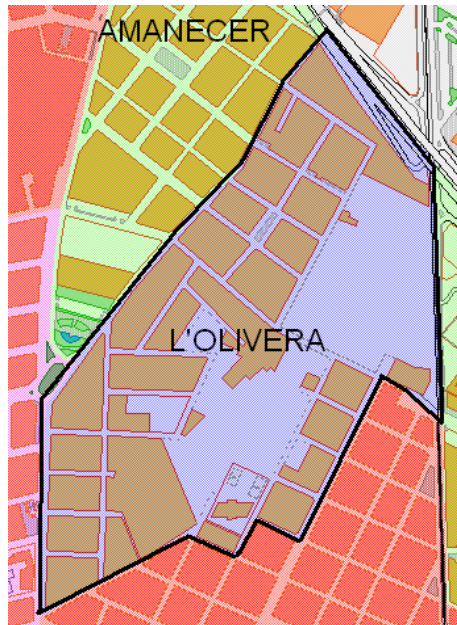
#### 4. Taules de població

Nacionalitat	Amanecer			% sobre total població			% sobre nacionalitat estrangera		
	Total	Homes	Dones	Total	Homes	Dones	Total	Homes	Dones
<b>Total població</b>	<b>537</b>	<b>258</b>	<b>279</b>	<b>100</b>	<b>100</b>	<b>100</b>	-	-	-
Espanyola	516	249	267	96,1	96,5	95,7	-	-	-
<b>Estrangera</b>	<b>21</b>	<b>9</b>	<b>12</b>	<b>3,9</b>	<b>3,5</b>	<b>4,3</b>	<b>100</b>	<b>100</b>	<b>100</b>
Unió Europea 27	8	5	3	1,5	1,9	1,1	38,1	55,6	25,0
Resta d'Europa	4	1	3	0,7	0,4	1,1	19,0	11,1	25,0
Llatinoamericana	8	3	5	1,5	1,2	1,8	38,1	33,3	41,7
Asiàtica	1	0	1	0,2	0,0	0,4	4,8	0,0	8,3
Africana	0	0	0	0,0	0,0	0,0	0,0	0,0	0,0
Altres nacionalitats	0	0	0	0,0	0,0	0,0	0,0	0,0	0,0

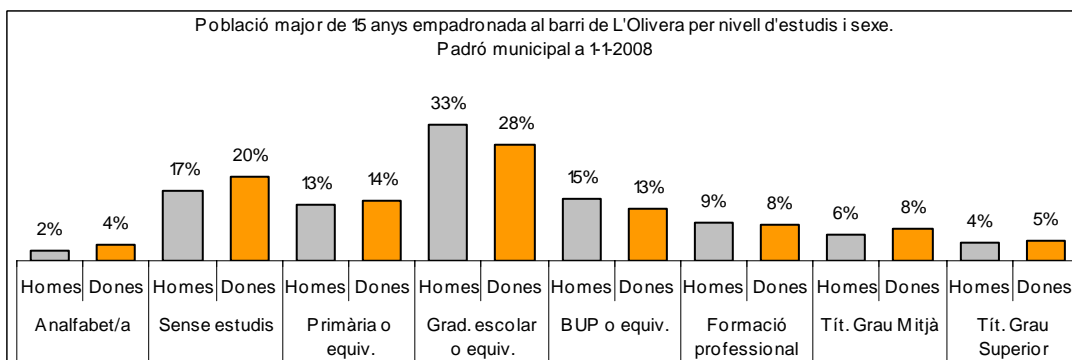
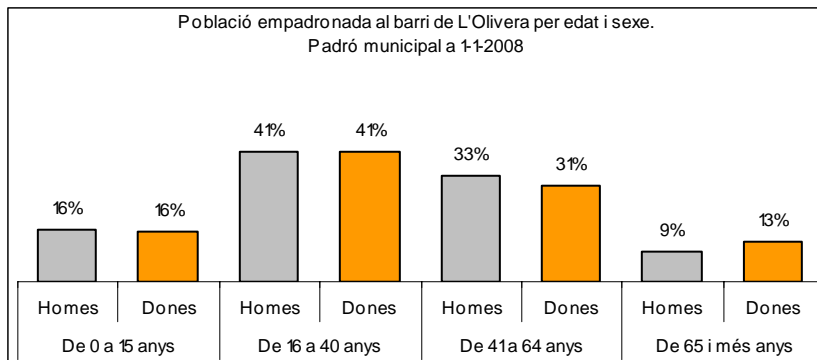
Superfície en hectàrees i densitats (persones/hectàrees)										
Zona estadística	Total hectàrees	Dens. població total			Dens. nacionalitat estrangera			Dens. nacionalitat extracomunitària		
		Total	Homes	Dones	Total	Homes	Dones	Total	Homes	Dones
Amanecer	18,2	29,5	14,2	15,3	1,2	0,5	0,7	0,7	0,2	0,5

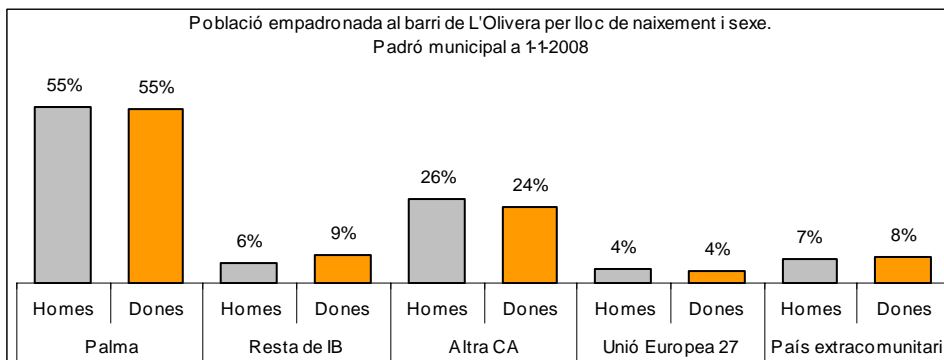
Font: Elaboració pròpia a partir de dades del Padró municipal a 1-1-2008. Ajuntament de Palma

## 1. Mapa del barri

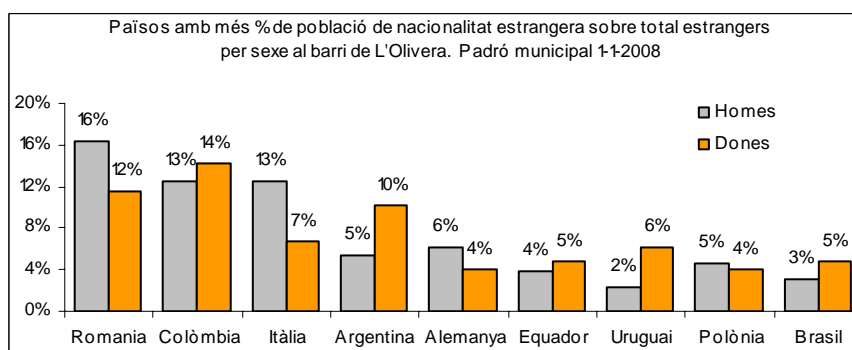
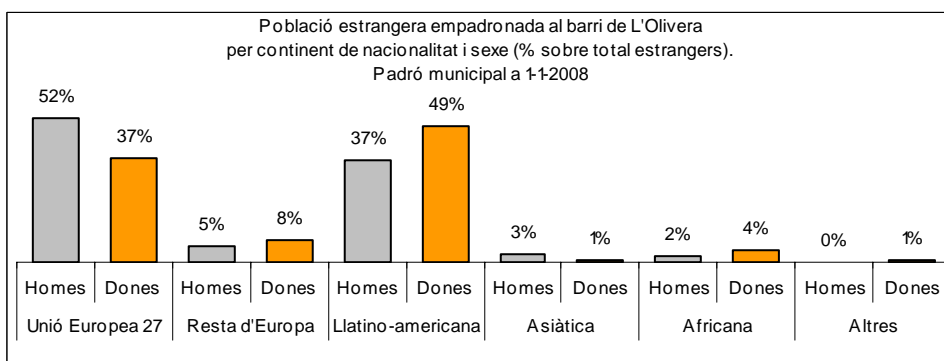
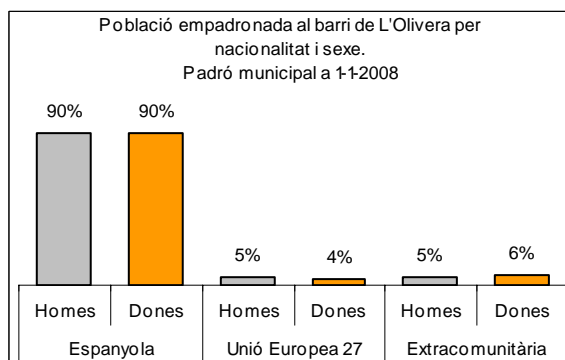


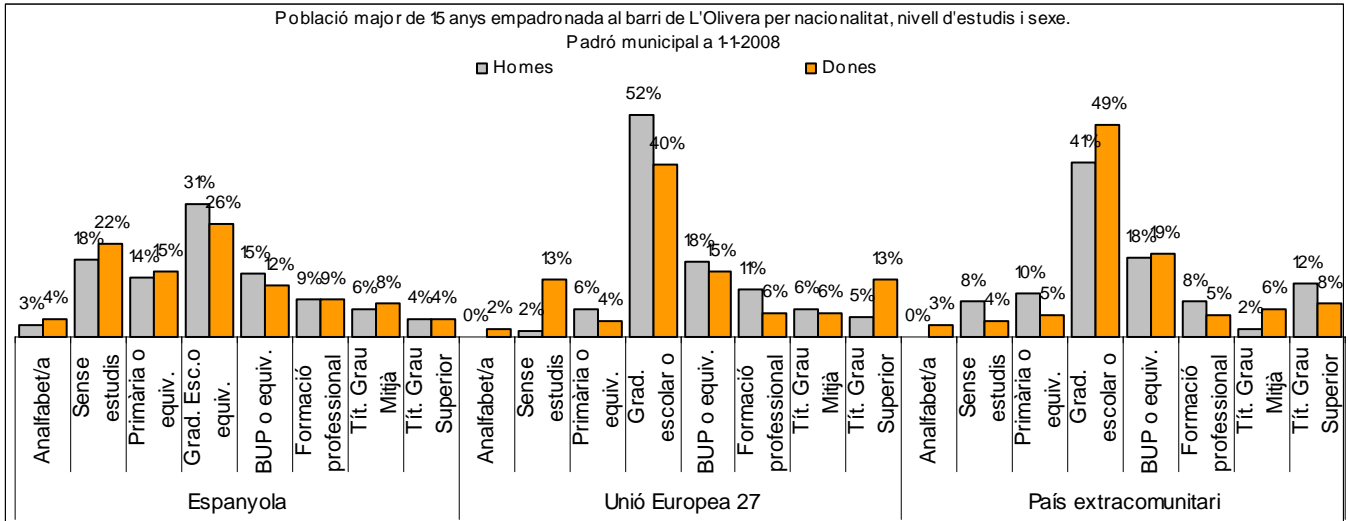
## 2. Gràfics de població general





### 3. Gràfics de població de nacionalitat estrangera





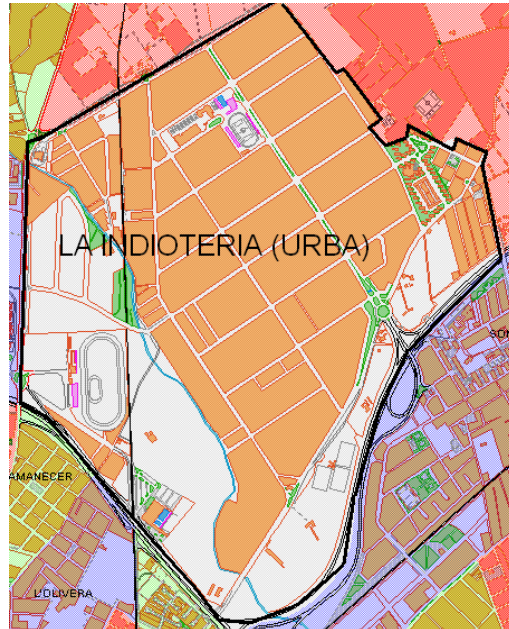
#### 4. Taules de població

Nacionalitat	L'Olivera			% sobre total població			% sobre nacionalitat estrangera		
	Total	Homes	Dones	Total	Homes	Dones	Total	Homes	Dones
<b>Total població</b>	<b>2.834</b>	<b>1.336</b>	<b>1.498</b>	<b>100</b>	<b>100</b>	<b>100</b>	-	-	-
Espanyola	2.559	1.208	1.351	90,3	90,4	90,2	-	-	-
<b>Estrangera</b>	<b>275</b>	<b>128</b>	<b>147</b>	<b>9,7</b>	<b>9,6</b>	<b>9,8</b>	<b>100</b>	<b>100</b>	<b>100</b>
Unió Europea 27	122	67	55	4,3	5,0	3,7	44,4	52,3	37,4
Resta d'Europa	19	7	12	0,7	0,5	0,8	6,9	5,5	8,2
Llatinoamericana	119	47	72	4,2	3,5	4,8	43,3	36,7	49,0
Asiàtica	5	4	1	0,2	0,3	0,1	1,8	3,1	0,7
Africana	9	3	6	0,3	0,2	0,4	3,3	2,3	4,1
Altres nacionalitats	1	0	1	0,0	0,0	0,1	0,4	0,0	0,7

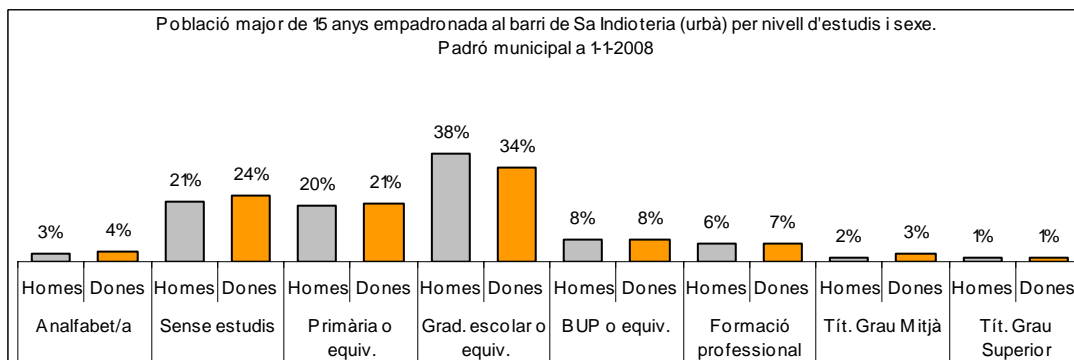
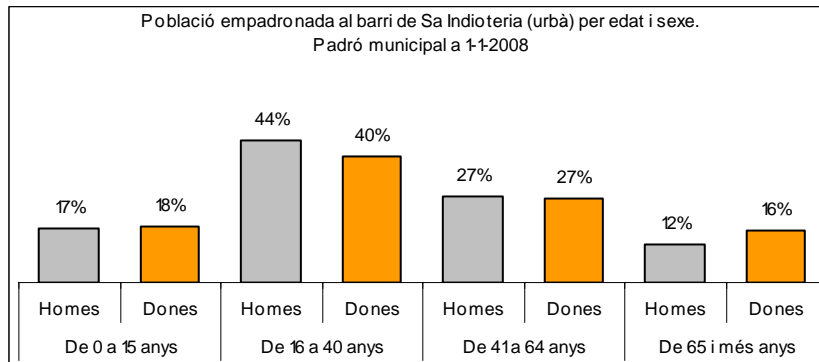
Superfície en hectàrees i densitats (persones/hectàrees)										
Zona estadística	Total hectàrees	Dens. població total			Dens. nacionalitat estrangera			Dens. nacionalitat extracomunitària		
		Total	Homes	Dones	Total	Homes	Dones	Total	Homes	Dones
L'Olivera	39,3	72,0	34,0	38,1	7,0	3,3	3,7	3,9	1,6	2,3

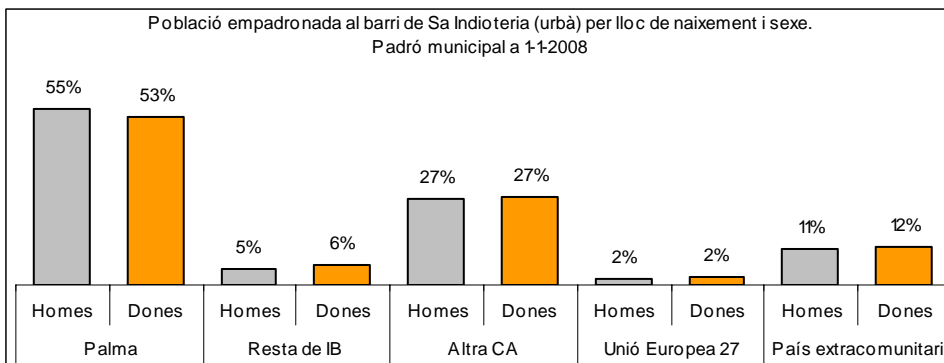
Font: Elaboració pròpia a partir de dades del Padró municipal a 1-1-2008. Ajuntament de Palma

## 1. Mapa del barri

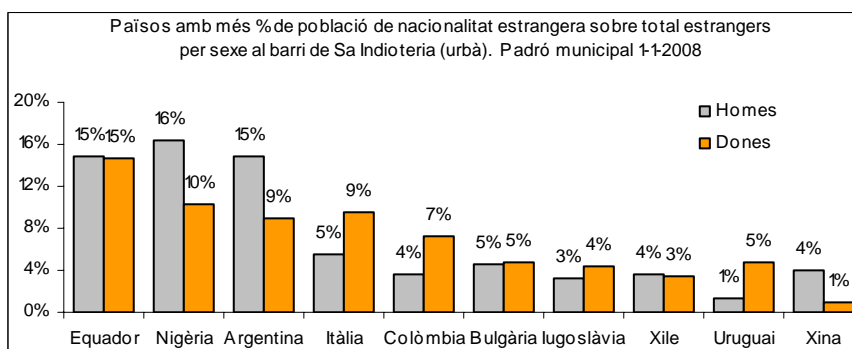
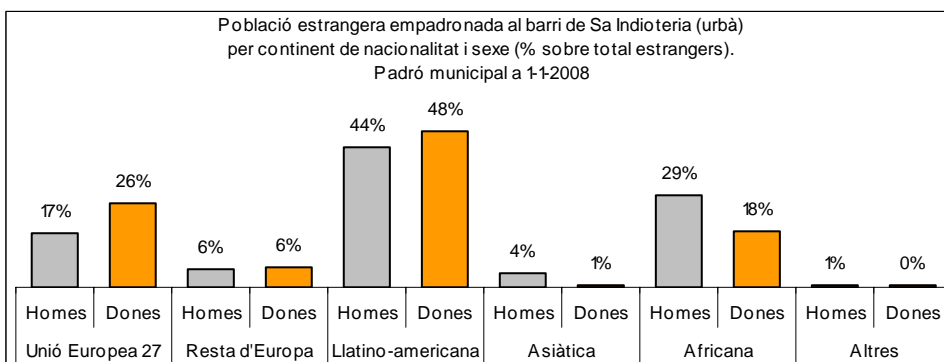
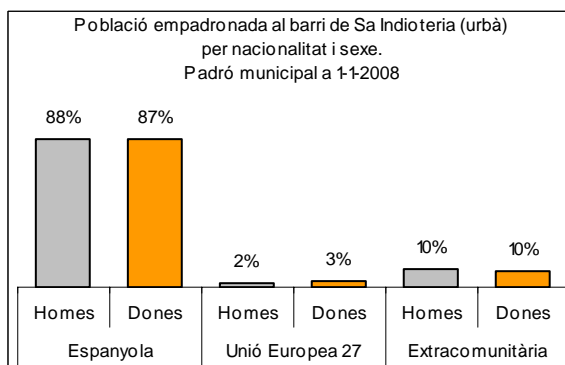


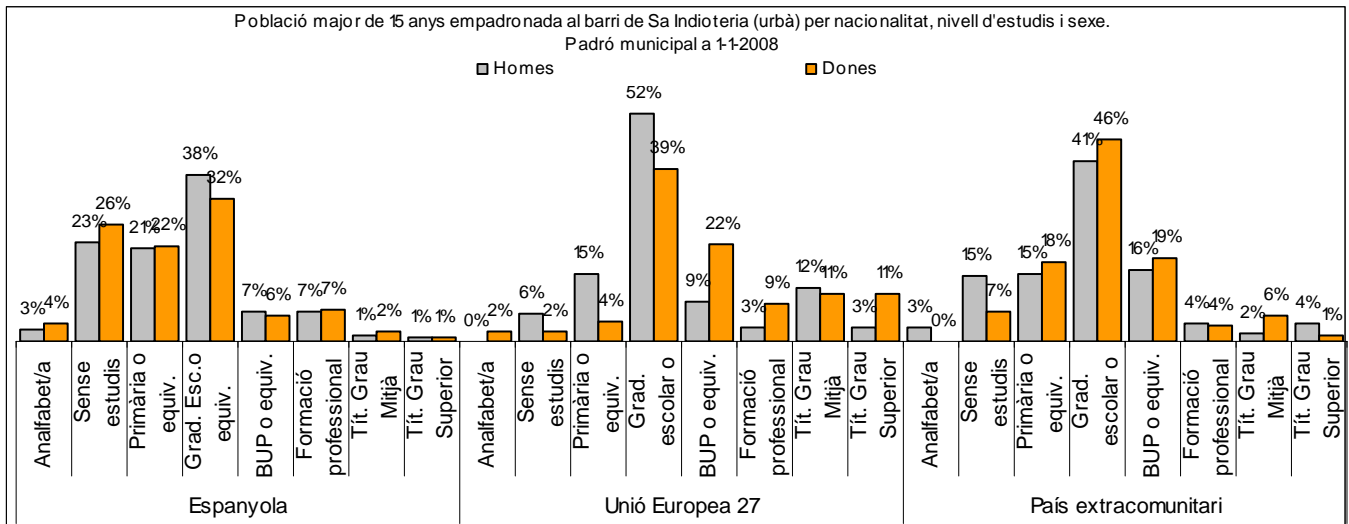
## 2. Gràfics de població general





### 3. Gràfics de població de nacionalitat estrangera





#### 4. Taules de població

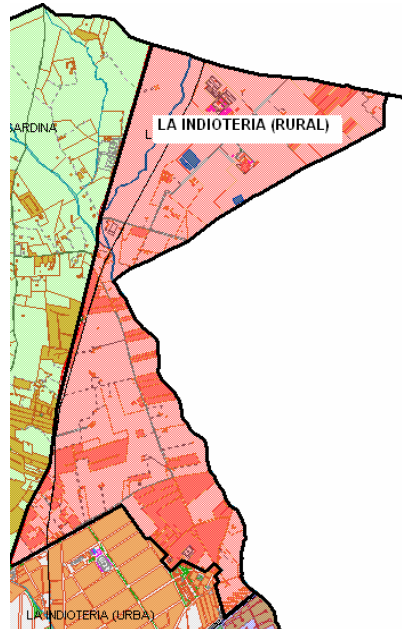
Nacionalitat	Sa Indioteria (urbà)			% sobre total població			% sobre nacionalitat estrangera		
	Total	Homes	Dones	Total	Homes	Dones	Total	Homes	Dones
<b>Total població</b>	<b>3.576</b>	<b>1.771</b>	<b>1.805</b>	<b>100</b>	<b>100</b>	<b>100</b>	-	-	-
Espanyola	3.122	1.550	1.572	87,3	87,5	87,1	-	-	-
<b>Estrangera</b>	<b>454</b>	<b>221</b>	<b>233</b>	<b>12,7</b>	<b>12,5</b>	<b>12,9</b>	<b>100</b>	<b>100</b>	<b>100</b>
Unió Europea 27	98	37	61	2,7	2,1	3,4	21,6	16,7	26,2
Resta d'Europa	28	13	15	0,8	0,7	0,8	6,2	5,9	6,4
Llatinoamericana	210	97	113	5,9	5,5	6,3	46,3	43,9	48,5
Asiàtica	11	9	2	0,3	0,5	0,1	2,4	4,1	0,9
Africana	104	63	41	2,9	3,6	2,3	22,9	28,5	17,6
Altres nacionalitats	3	2	1	0,1	0,1	0,1	0,7	0,9	0,4

Superfície en hectàrees i densitats (persones/hectàrees)										
Zona estadística	Total hectàrees	Dens. població total			Dens. nacionalitat estrangera			Dens. nacionalitat extracomunitària		
		Total	Homes	Dones	Total	Homes	Dones	Total	Homes	Dones
Sa Indioteria (urbà)	384,2	9,3	4,6	4,7	1,2	0,6	0,6	0,9	0,5	0,4

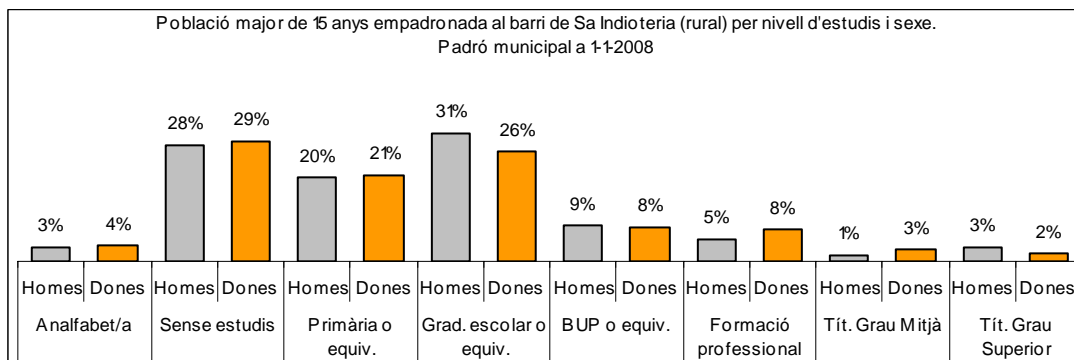
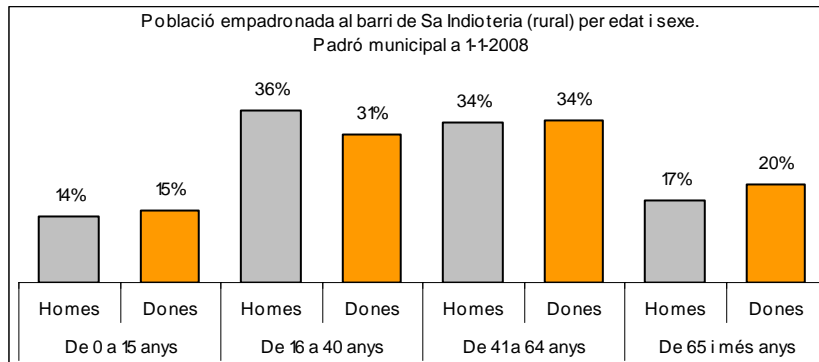
Font: Elaboració pròpia a partir de dades del Padró municipal a 1-1-2008. Ajuntament de Palma

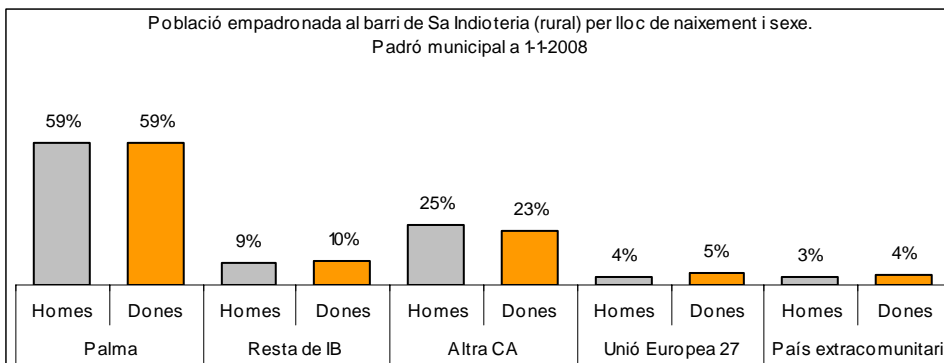


## 1. Mapa del barri

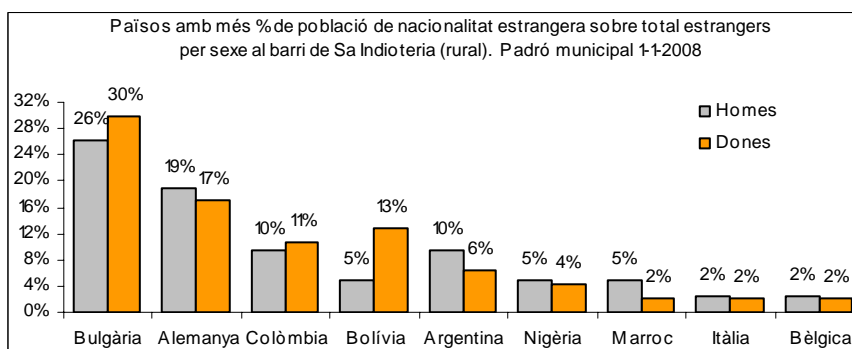
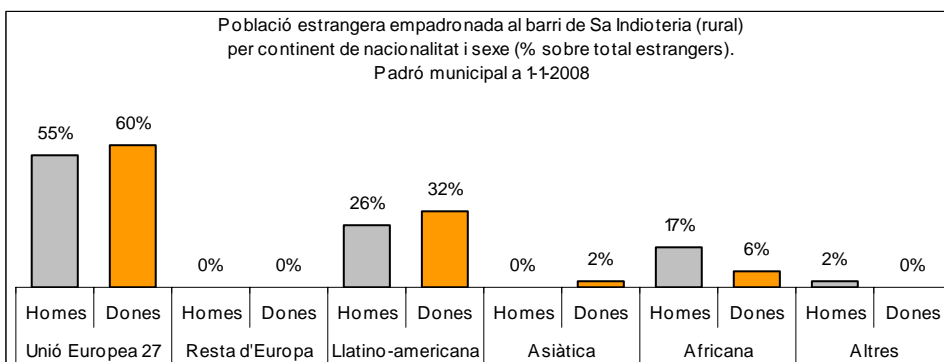
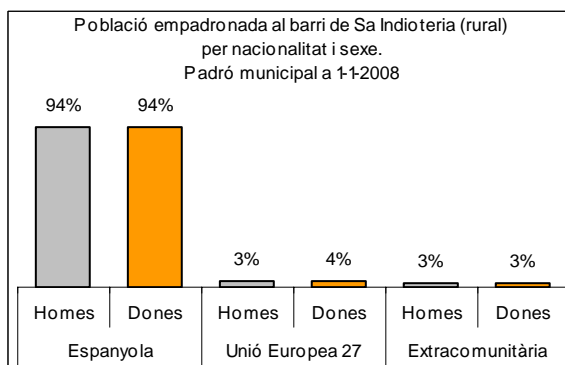


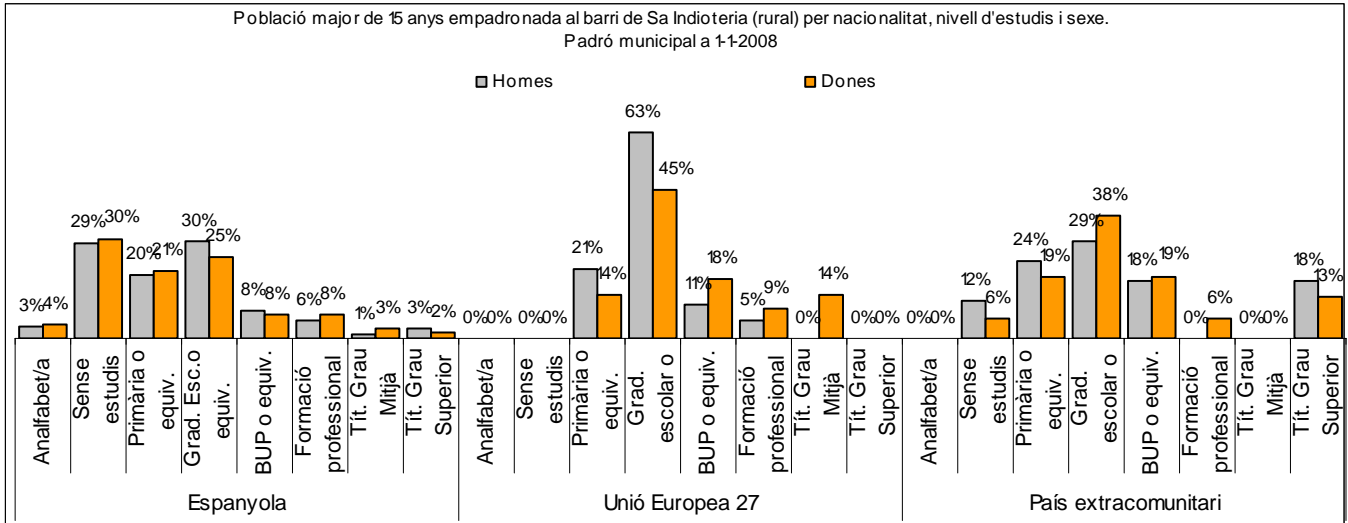
## 2. Gràfics de població general





### 3. Gràfics de població de nacionalitat estrangera





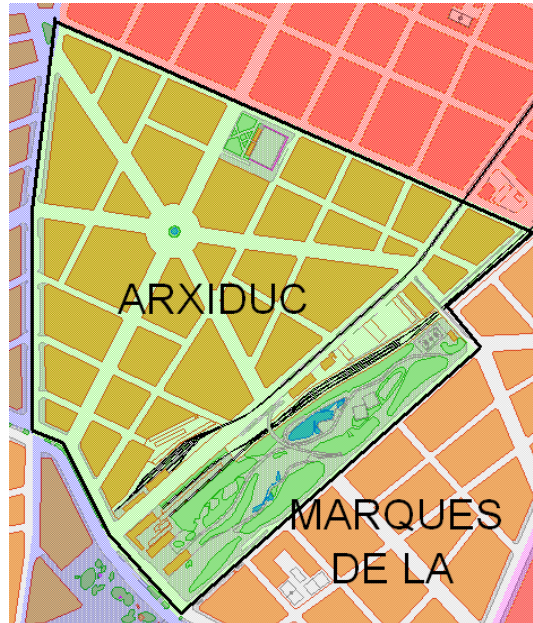
#### 4. Taules de població

Nacionalitat	Sa Indioteria (rural)			% sobre total població			% sobre nacionalitat estrangera		
	Total	Homes	Dones	Total	Homes	Dones	Total	Homes	Dones
<b>Total població</b>	<b>1.479</b>	<b>749</b>	<b>730</b>	<b>100</b>	<b>100</b>	<b>100</b>	-	-	-
Espanyola	1.390	707	683	94,0	94,4	93,6	-	-	-
<b>Estrangera</b>	<b>89</b>	<b>42</b>	<b>47</b>	<b>6,0</b>	<b>5,6</b>	<b>6,4</b>	<b>100</b>	<b>100</b>	<b>100</b>
Unió Europea 27	51	23	28	3,4	3,1	3,8	57,3	54,8	59,6
Resta d'Europa	0	0	0	0,0	0,0	0,0	0,0	0,0	0,0
Llatinoamericana	26	11	15	1,8	1,5	2,1	29,2	26,2	31,9
Asiàtica	1	0	1	0,1	0,0	0,1	1,1	0,0	2,1
Africana	10	7	3	0,7	0,9	0,4	11,2	16,7	6,4
Altres nacionalitats	1	1	0	0,1	0,1	0,0	1,1	2,4	0,0

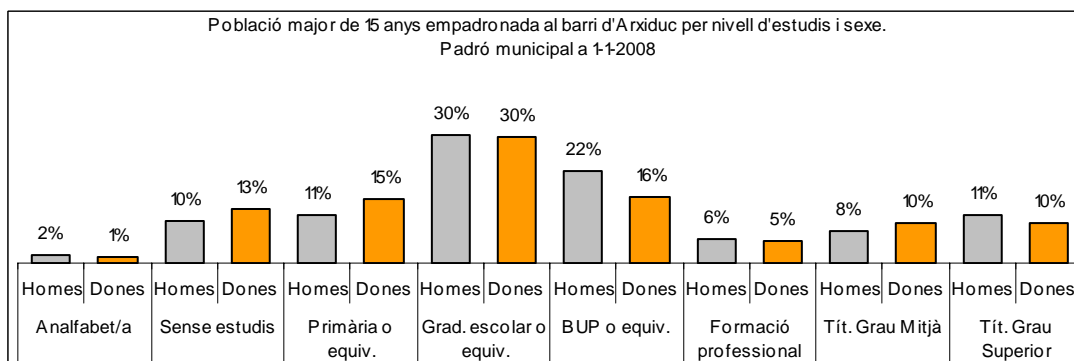
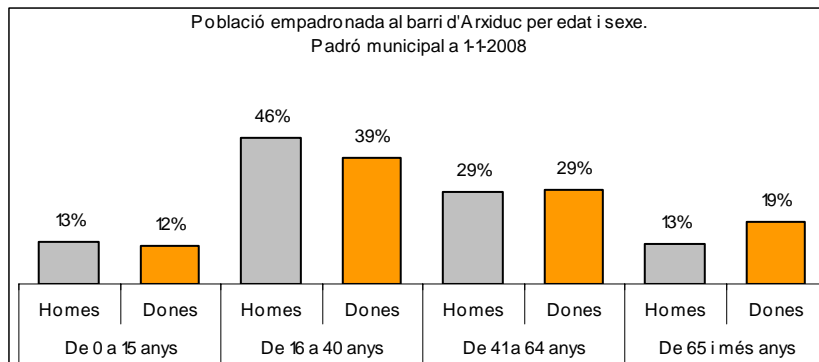
Superfície en hectàrees i densitats (persones/hectàrees)										
Zona estadística	Total hectàrees	Dens. població total			Dens. nacionalitat estrangera			Dens. nacionalitat extracomunitària		
		Total	Homes	Dones	Total	Homes	Dones	Total	Homes	Dones
Sa Indioteria (rural)	706,6	2,1	1,1	1,0	0,1	0,1	0,1	0,1	0,0	0,0

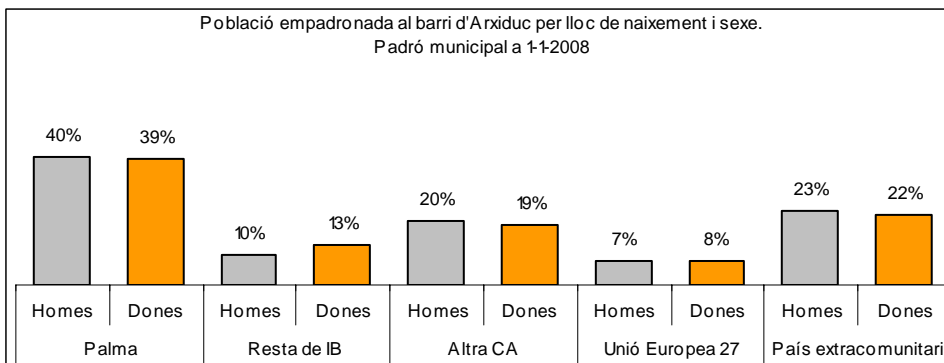
Font: Elaboració pròpia a partir de dades del Padró municipal a 1-1-2008. Ajuntament de Palma

## 1. Mapa del barri

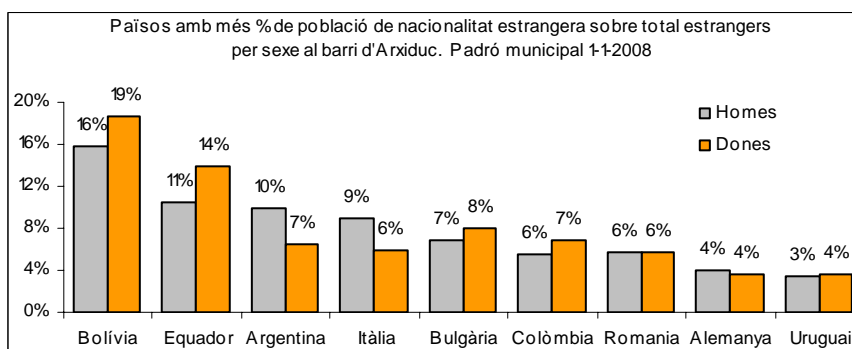
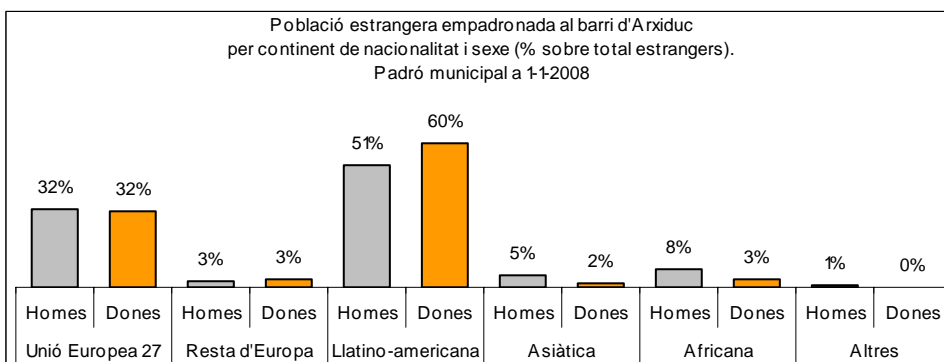
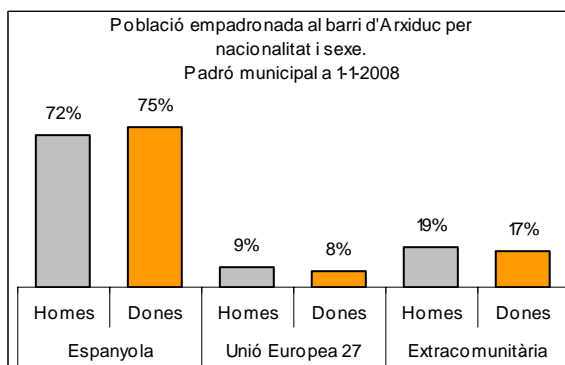


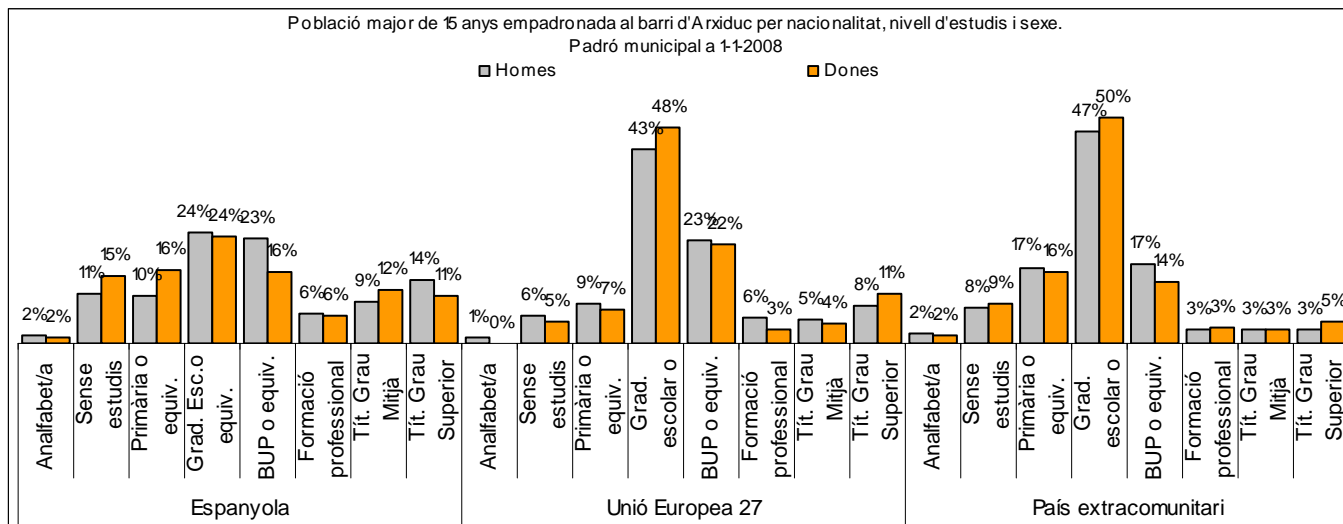
## 2. Gràfics de població general





### 3. Gràfics de població de nacionalitat estrangera





#### 4. Taules de població

Nacionalitat	Arxiduc			% sobre total població			% sobre nacionalitat estrangera		
	Total	Homes	Dones	Total	Homes	Dones	Total	Homes	Dones
<b>Total població</b>	<b>6.563</b>	<b>3.076</b>	<b>3.487</b>	<b>100</b>	<b>100</b>	<b>100</b>	-	-	-
Espanyola	4.829	2.210	2.619	73,6	71,8	75,1	-	-	-
<b>Estrangera</b>	<b>1.734</b>	<b>866</b>	<b>868</b>	<b>26,4</b>	<b>28,2</b>	<b>24,9</b>	<b>100</b>	<b>100</b>	<b>100</b>
Unió Europea 27	554	280	274	8,4	9,1	7,9	31,9	32,3	31,6
Resta d'Europa	52	24	28	0,8	0,8	0,8	3,0	2,8	3,2
Llatinoamericana	966	443	523	14,7	14,4	15,0	55,7	51,2	60,3
Asiàtica	60	46	14	0,9	1,5	0,4	3,5	5,3	1,6
Africana	95	68	27	1,4	2,2	0,8	5,5	7,9	3,1
Altres nacionalitats	7	5	2	0,1	0,2	0,1	0,4	0,6	0,2

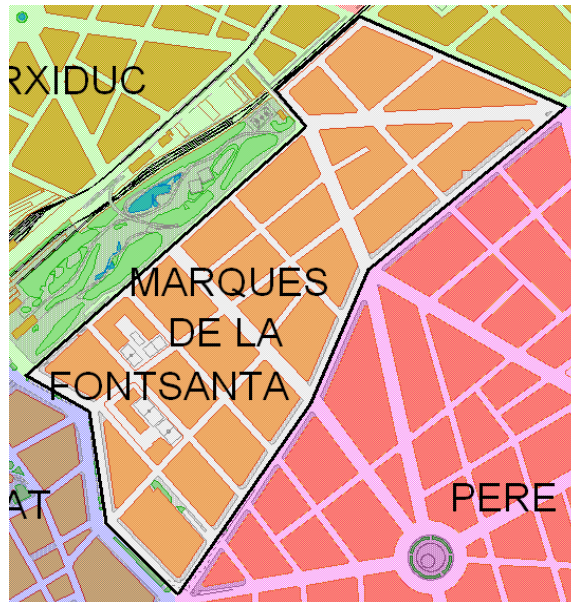
Superfície en hectàrees i densitats (persones/hectàrees)										
Zona estadística	Total hectàrees	Dens. població total			Dens. nacionalitat estrangera			Dens. nacionalitat extracomunitària		
		Total	Homes	Dones	Total	Homes	Dones	Total	Homes	Dones
Arxiduc	27,6	237,6	111,4	126,2	62,8	31,4	31,4	42,7	21,2	21,5

Font: Elaboració pròpia a partir de dades del Padró municipal a 1-1-2008. Ajuntament de Palma

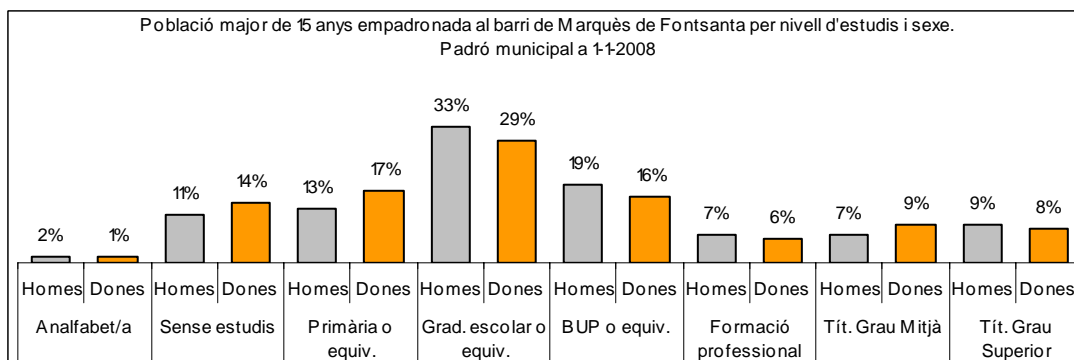
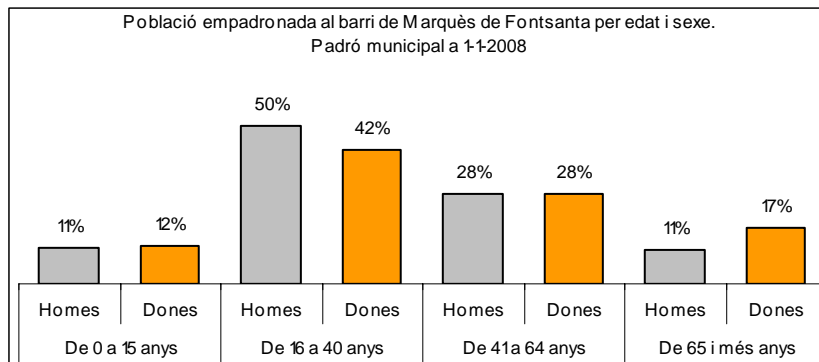
Sector: **Estacions**

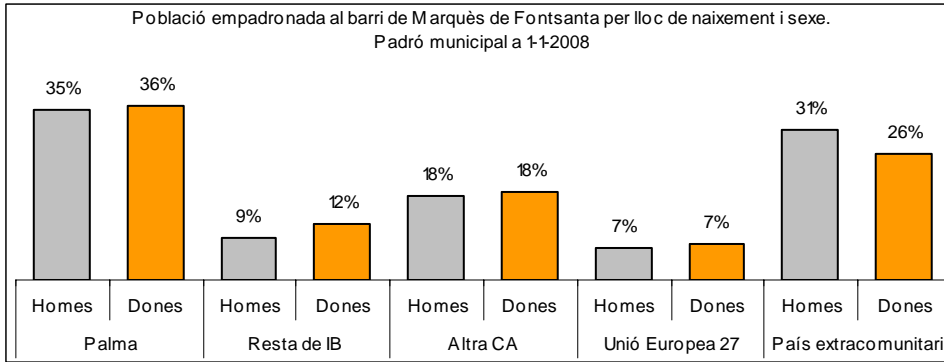
Zona estadística: **055 - Marquès de FontSanta**

## 1. Mapa del barri

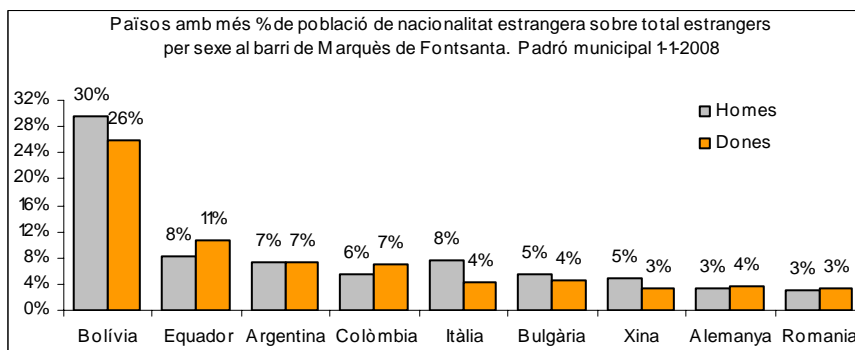
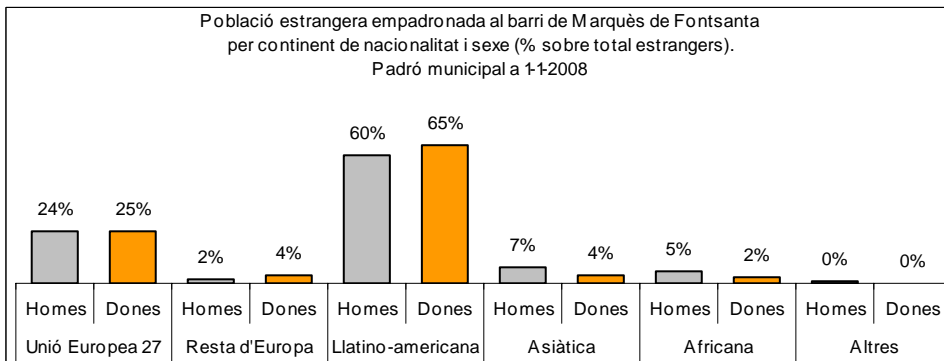
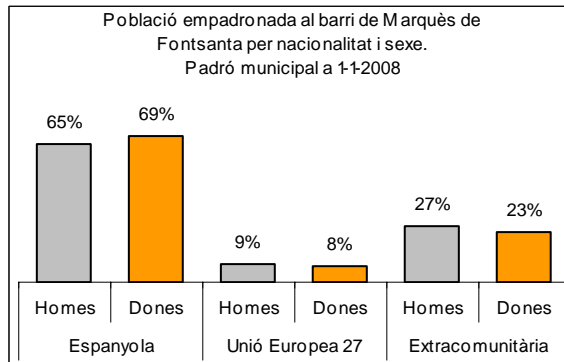


## 2. Gràfics de població general

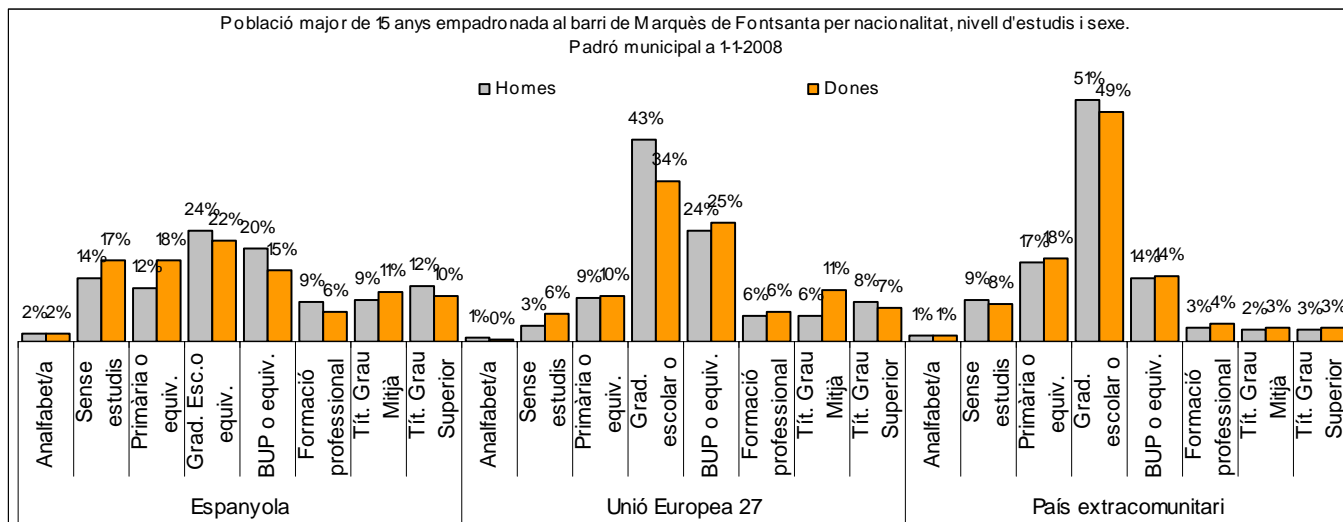




### 3. Gràfics de població de nacionalitat estrangera







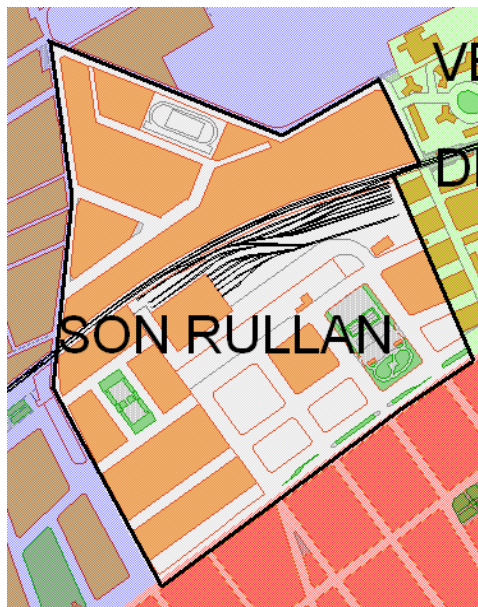
#### 4. Taules de població

Nacionalitat	Marquès de Fontantsa			% sobre total població			% sobre nacionalitat estrangera		
	Total	Homes	Dones	Total	Homes	Dones	Total	Homes	Dones
<b>Total població</b>	<b>6.264</b>	<b>3.025</b>	<b>3.239</b>	<b>100</b>	<b>100</b>	<b>100</b>	-	-	-
Espanyola	4.196	1.964	2.232	67,0	64,9	68,9	-	-	-
<b>Estrangera</b>	<b>2.068</b>	<b>1.061</b>	<b>1.007</b>	<b>33,0</b>	<b>35,1</b>	<b>31,1</b>	<b>100</b>	<b>100</b>	<b>100</b>
Unió Europea 27	508	259	249	8,1	8,6	7,7	24,6	24,4	24,7
Resta d'Europa	61	24	37	1,0	0,8	1,1	2,9	2,3	3,7
Llatinoamericana	1.296	638	658	20,7	21,1	20,3	62,7	60,1	65,3
Asiàtica	114	77	37	1,8	2,5	1,1	5,5	7,3	3,7
Africana	82	58	24	1,3	1,9	0,7	4,0	5,5	2,4
Altres nacionalitats	7	5	2	0,1	0,2	0,1	0,3	0,5	0,2

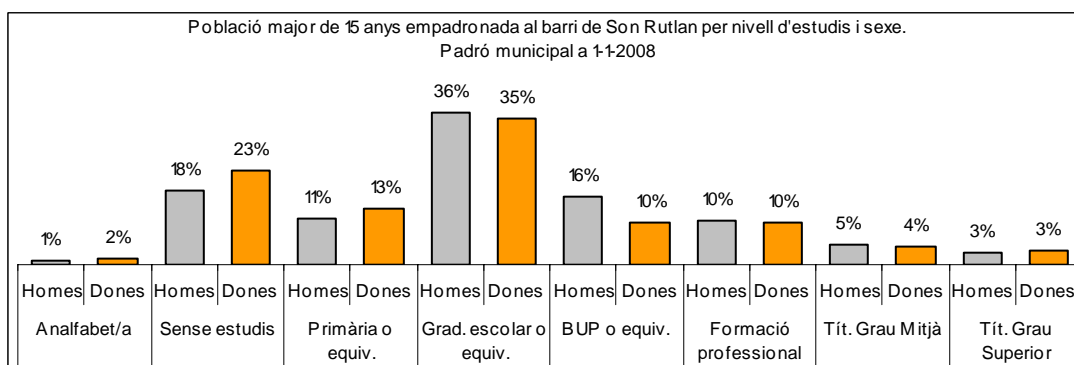
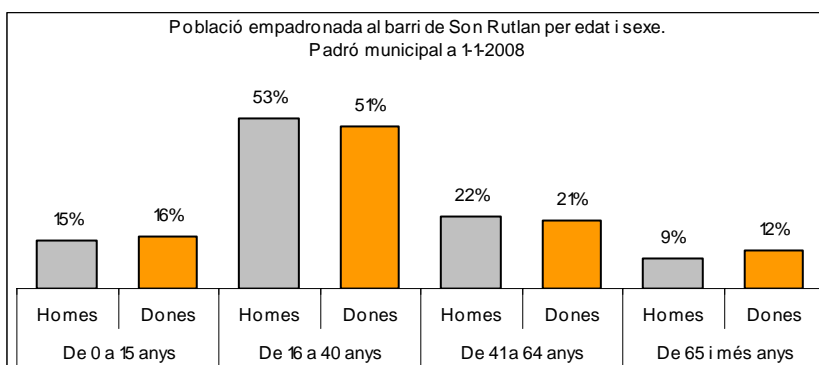
Superfície en hectàrees i densitats (persones/hectàrees)										
Zona estadística	Total hectàrees	Dens. població total			Dens. nacionalitat estrangera			Dens. nacionalitat extracomunitària		
		Total	Homes	Dones	Total	Homes	Dones	Total	Homes	Dones
Marquès de Fontantsa	20,3	308,9	149,2	159,7	102,0	52,3	49,7	76,9	39,5	37,4

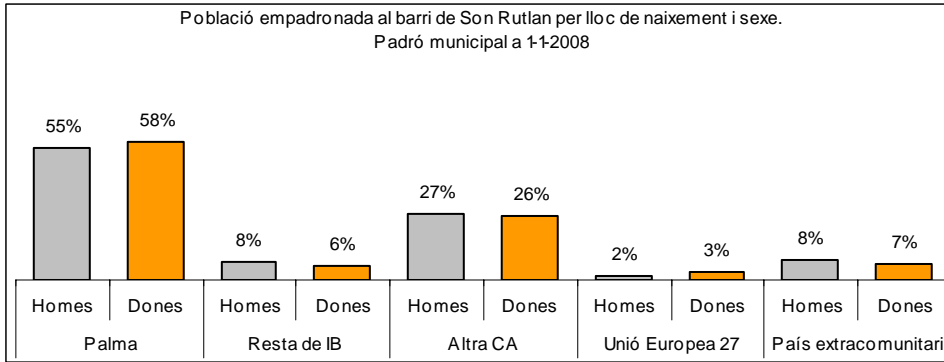
Font: Elaboració pròpia a partir de dades del Padró municipal a 1-1-2008. Ajuntament de Palma

## 1. Mapa del barri

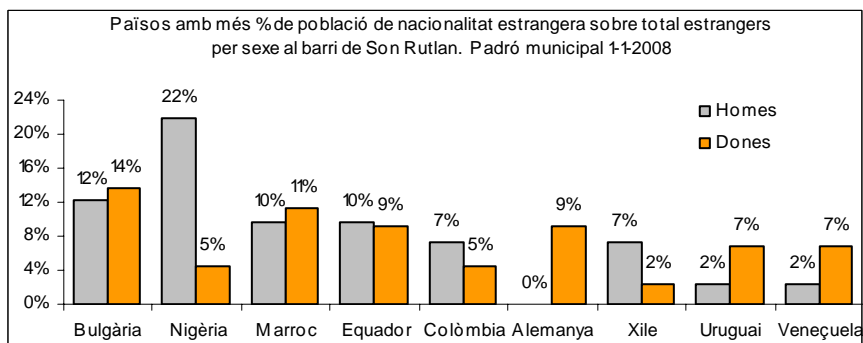
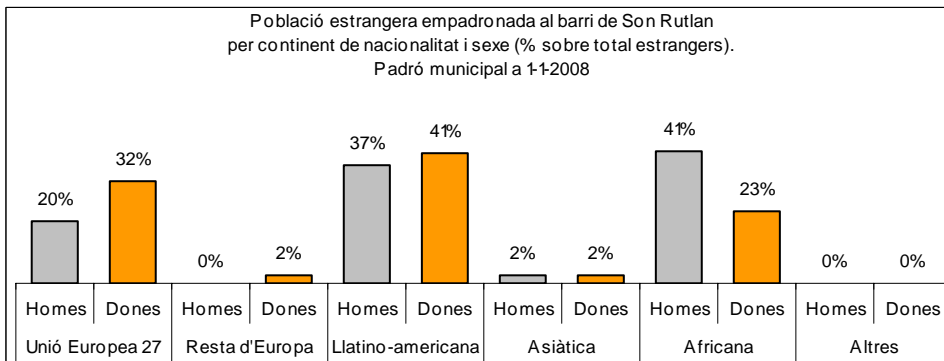
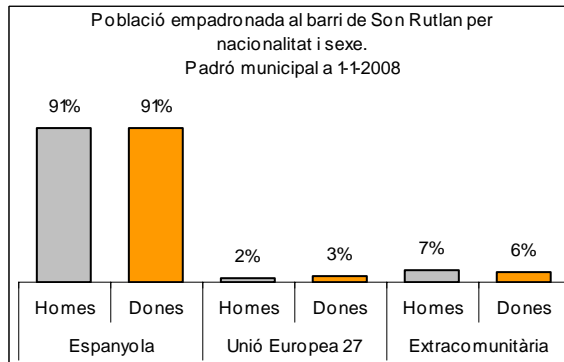


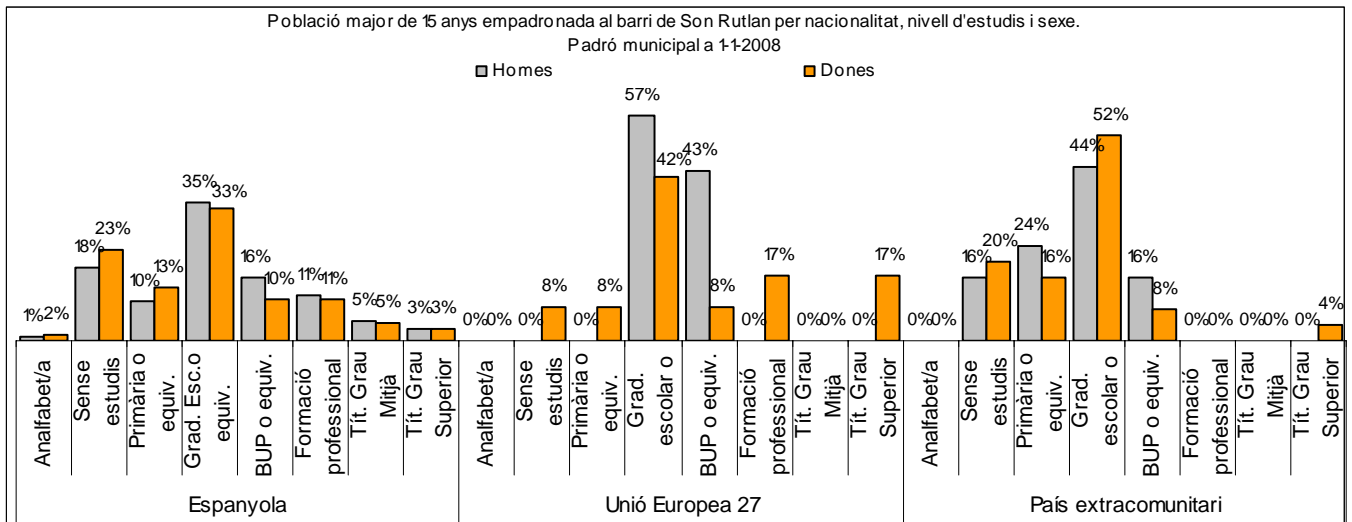
## 2. Gràfics de població general





### 3. Gràfics de població de nacionalitat estrangera





#### 4. Taules de població

Nacionalitat	Son Rutlan			% sobre total població			% sobre nacionalitat estrangera		
	Total	Homes	Dones	Total	Homes	Dones	Total	Homes	Dones
<b>Total població</b>	<b>914</b>	<b>448</b>	<b>466</b>	<b>100</b>	<b>100</b>	<b>100</b>	-	-	-
Espanyola	829	407	422	90,7	90,8	90,6	-	-	-
<b>Estrangera</b>	<b>85</b>	<b>41</b>	<b>44</b>	<b>9,3</b>	<b>9,2</b>	<b>9,4</b>	<b>100</b>	<b>100</b>	<b>100</b>
Unió Europea 27	22	8	14	2,4	1,8	3,0	25,9	19,5	31,8
Resta d'Europa	1	0	1	0,1	0,0	0,2	1,2	0,0	2,3
Llatinoamericana	33	15	18	3,6	3,3	3,9	38,8	36,6	40,9
Asiàtica	2	1	1	0,2	0,2	0,2	2,4	2,4	2,3
Africana	27	17	10	3,0	3,8	2,1	31,8	41,5	22,7
Altres nacionalitats	0	0	0	0,0	0,0	0,0	0,0	0,0	0,0

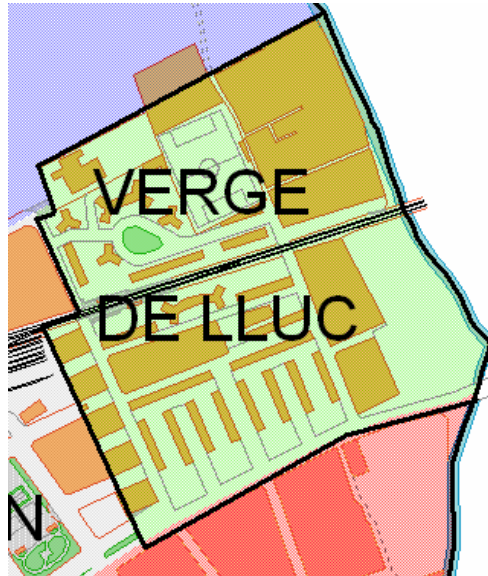
Superfície en hectàrees i densitats (persones/hectàrees)										
Zona estadística	Total hectàrees	Dens. població total			Dens. nacionalitat estrangera			Dens. nacionalitat extracomunitària		
		Total	Homes	Dones	Total	Homes	Dones	Total	Homes	Dones
Son Rutlan	14,9	61,4	30,1	31,3	5,7	2,8	3,0	4,2	2,2	2,0

Font: Elaboració pròpia a partir de dades del Padró municipal a 1-1-2008. Ajuntament de Palma

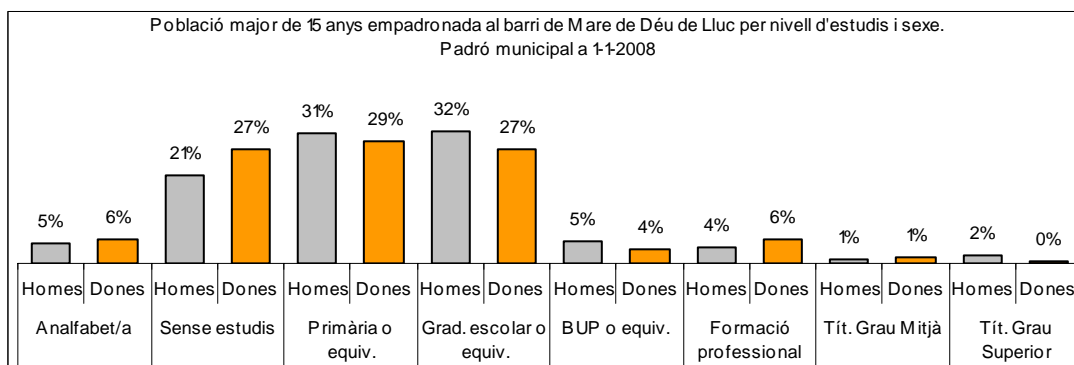
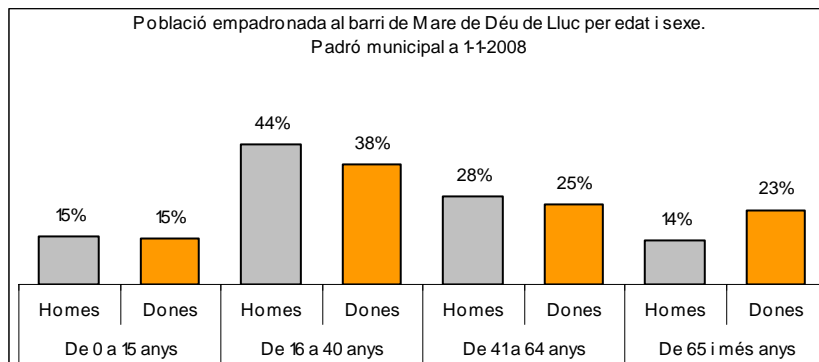
Sector: **Est**

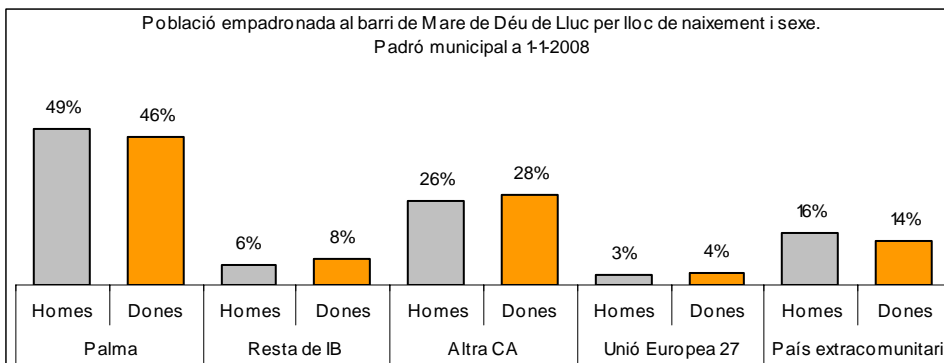
Zona estadística: **057 – Mare de Déu de Lluc**

## 1. Mapa del barri

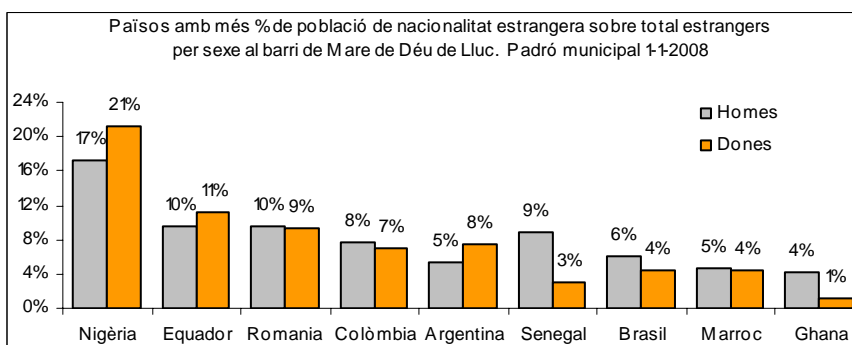
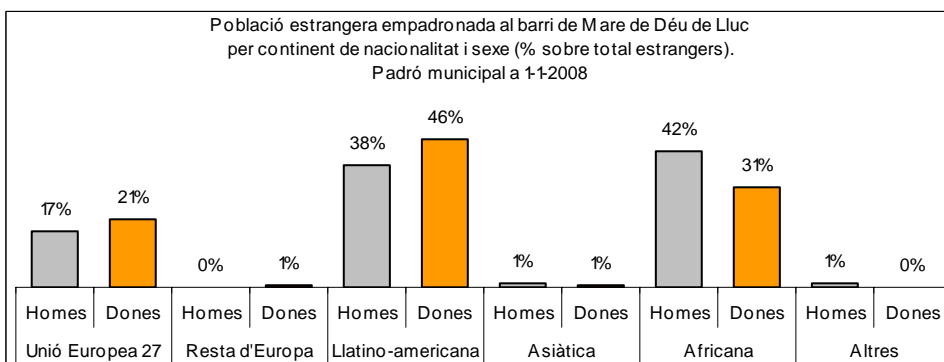
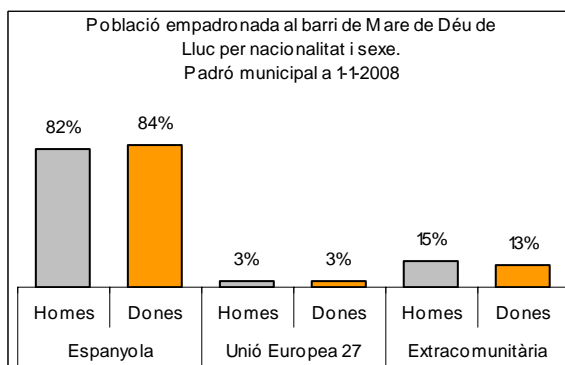


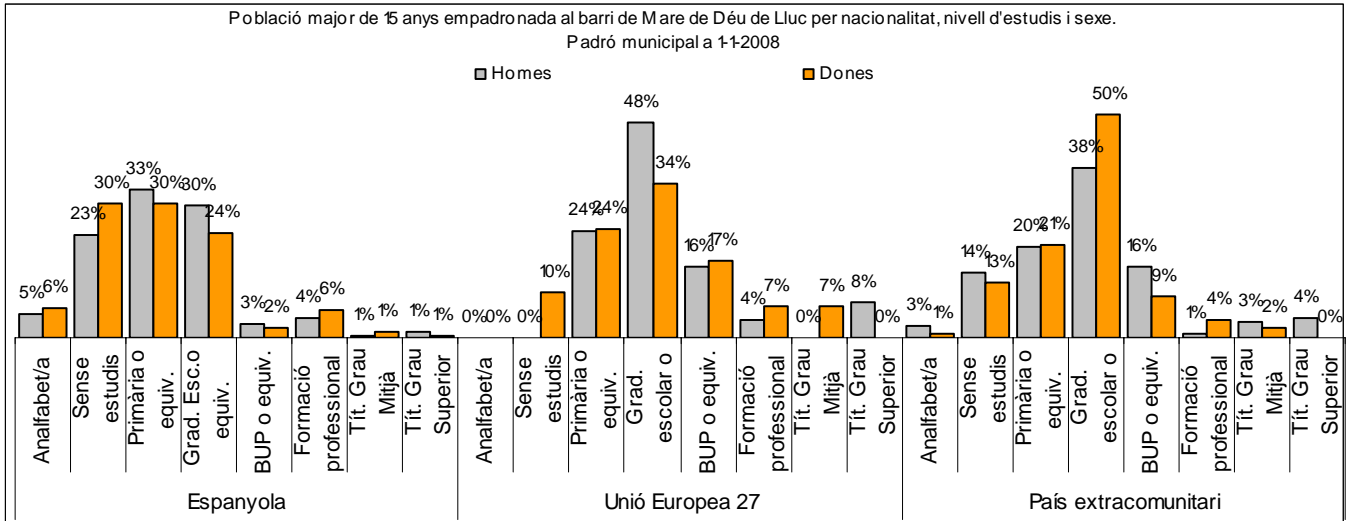
## 2. Gràfics de població general





### 3. Gràfics de població de nacionalitat estrangera





#### 4. Taules de població

Nacionalitat	Mare de Déu de Lluc			% sobre total població			% sobre nacionalitat estrangera		
	Total	Homes	Dones	Total	Homes	Dones	Total	Homes	Dones
<b>Total població</b>	<b>1.896</b>	<b>911</b>	<b>985</b>	<b>100</b>	<b>100</b>	<b>100</b>	-	-	-
Espanyola	1.568	743	825	82,7	81,6	83,8	-	-	-
<b>Estrangera</b>	<b>328</b>	<b>168</b>	<b>160</b>	<b>17,3</b>	<b>18,4</b>	<b>16,2</b>	<b>100</b>	<b>100</b>	<b>100</b>
Unió Europea 27	63	29	34	3,3	3,2	3,5	19,2	17,3	21,3
Resta d'Europa	1	0	1	0,1	0,0	0,1	0,3	0,0	0,6
Llatinoamèricana	138	64	74	7,3	7,0	7,5	42,1	38,1	46,3
Asiàtica	3	2	1	0,2	0,2	0,1	0,9	1,2	0,6
Africana	121	71	50	6,4	7,8	5,1	36,9	42,3	31,3
Altres nacionalitats	2	2	0	0,1	0,2	0,0	0,6	1,2	0,0

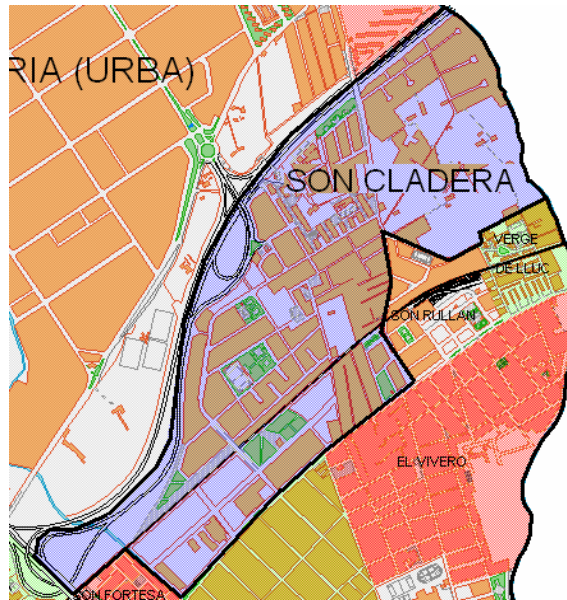
Superfície en hectàrees i densitats (persones/hectàrees)										
Zona estadística	Total hectàrees	Dens. població total			Dens. nacionalitat estrangera			Dens. nacionalitat extracomunitària		
		Total	Homes	Dones	Total	Homes	Dones	Total	Homes	Dones
Mare de Déu de Lluc	11,2	168,8	81,1	87,7	29,2	15,0	14,2	23,6	12,4	11,2

Font: Elaboració pròpia a partir de dades del Padró municipal a 1-1-2008. Ajuntament de Palma

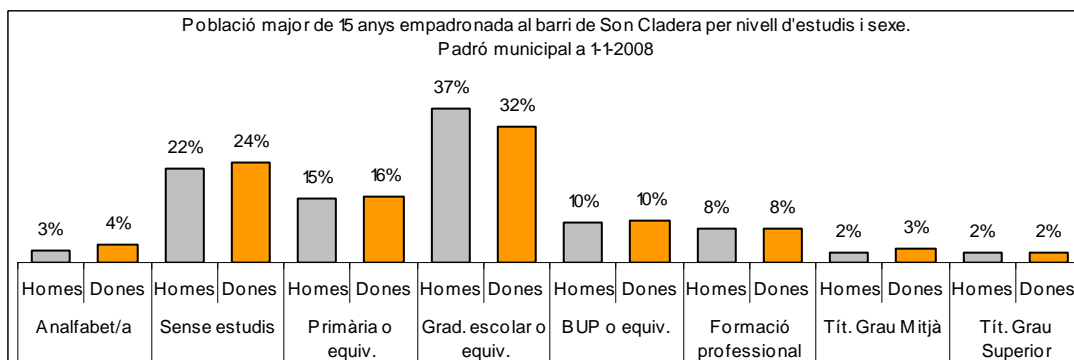
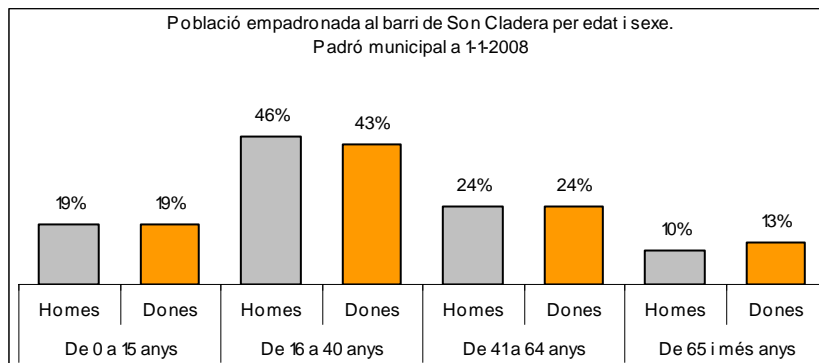
Sector: **Est**

Zona estadística: **058 – Son Cladera**

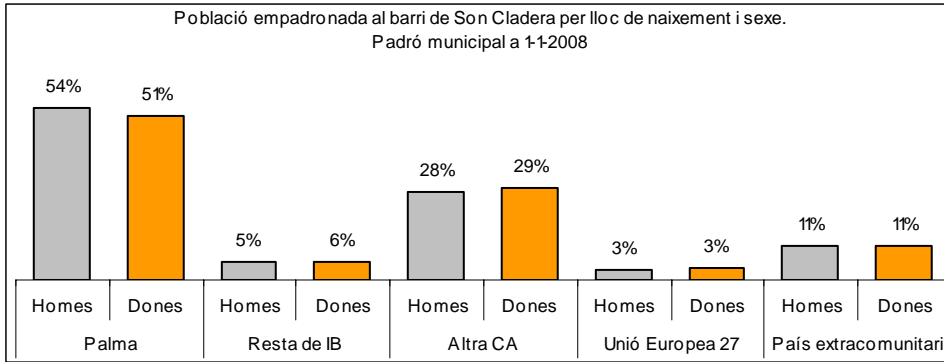
## 1. Mapa del barri



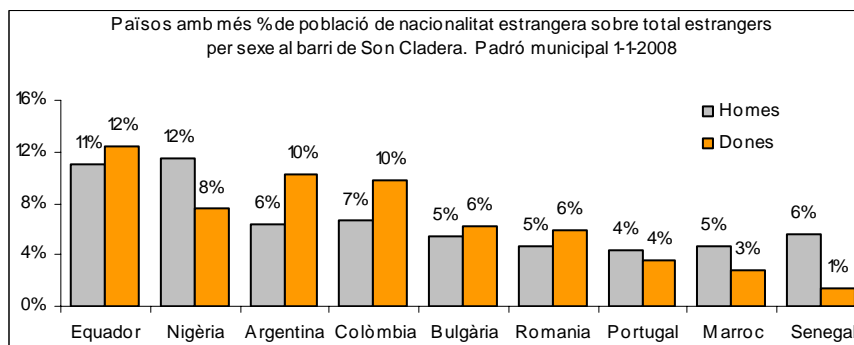
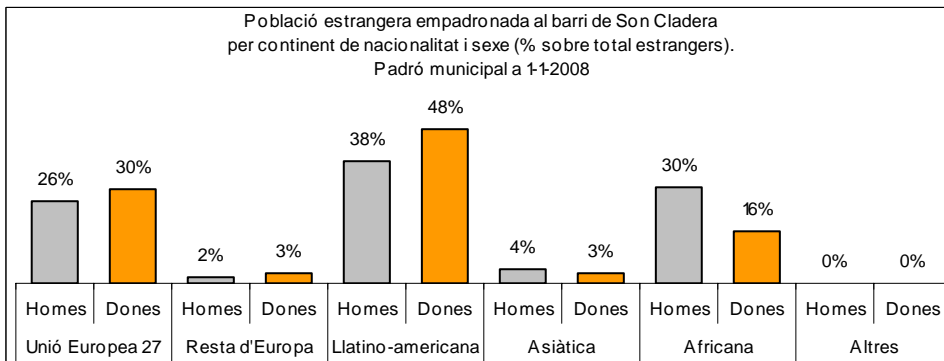
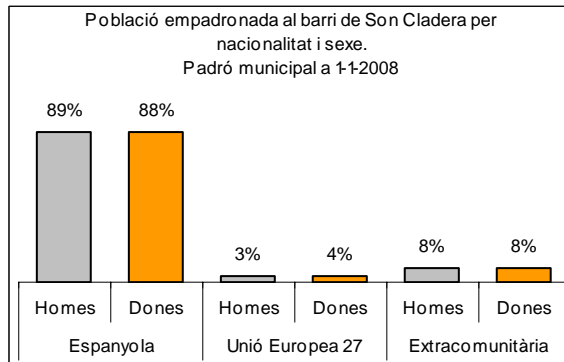
## 2. Gràfics de població general

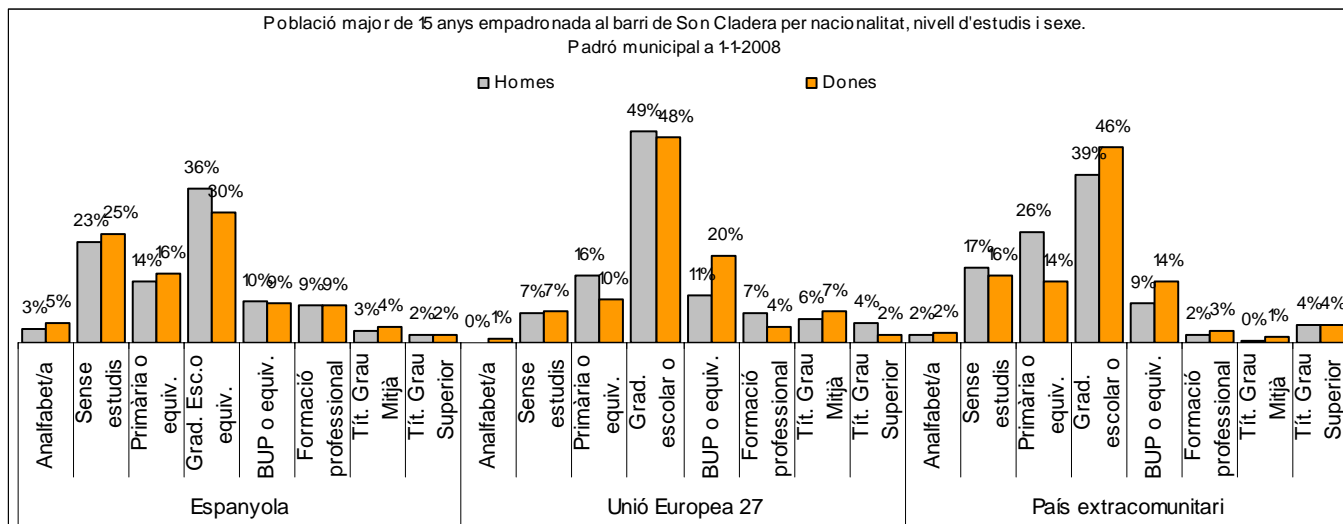






### 3. Gràfics de població de nacionalitat estrangera





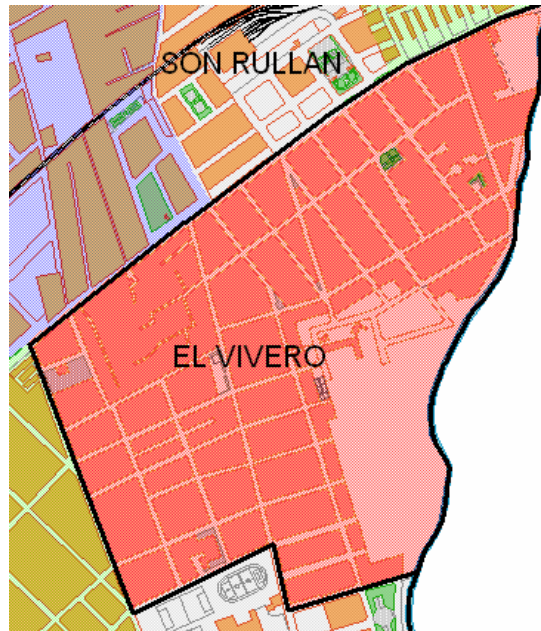
#### 4. Taules de població

Nacionalitat	Son Cladera			% sobre total població			% sobre nacionalitat estrangera		
	Total	Homes	Dones	Total	Homes	Dones	Total	Homes	Dones
<b>Total població</b>	<b>7.063</b>	<b>3.568</b>	<b>3.495</b>	<b>100</b>	<b>100</b>	<b>100</b>	-	-	-
Espanyola	6.236	3.161	3.075	88,3	88,6	88,0	-	-	-
<b>Estrangera</b>	<b>827</b>	<b>407</b>	<b>420</b>	<b>11,7</b>	<b>11,4</b>	<b>12,0</b>	<b>100</b>	<b>100</b>	<b>100</b>
Unió Europea 27	229	105	124	3,2	2,9	3,5	27,7	25,8	29,5
Resta d'Europa	20	7	13	0,3	0,2	0,4	2,4	1,7	3,1
Llatinoamericana	356	155	201	5,0	4,3	5,8	43,0	38,1	47,9
Asiàtica	31	17	14	0,4	0,5	0,4	3,7	4,2	3,3
Africana	190	122	68	2,7	3,4	1,9	23,0	30,0	16,2
Altres nacionalitats	1	1	0	0,0	0,0	0,0	0,1	0,2	0,0

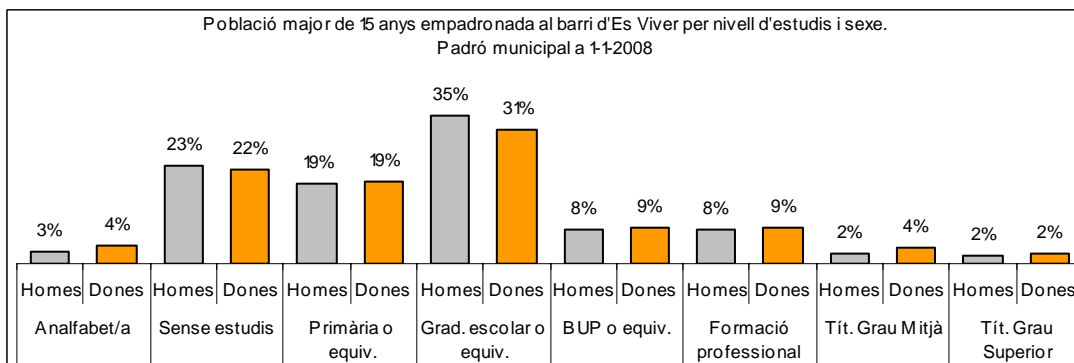
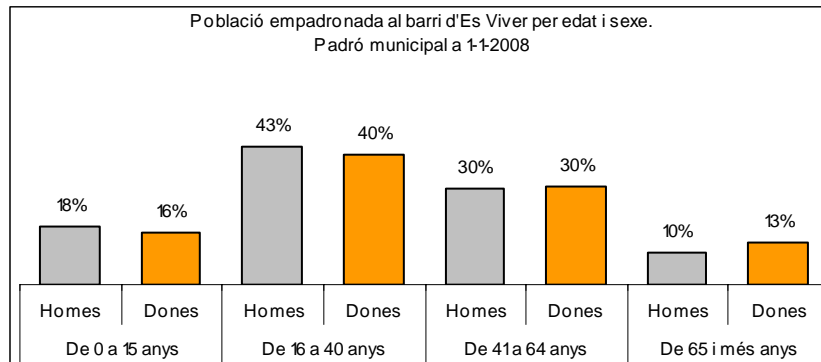
Superfície en hectàrees i densitats (persones/hectàrees)										
Zona estadística	Total hectàrees	Dens. població total			Dens. nacionalitat estrangera			Dens. nacionalitat extracomunitària		
		Total	Homes	Dones	Total	Homes	Dones	Total	Homes	Dones
Son Cladera	143,2	49,3	24,9	24,4	5,8	2,8	2,9	4,2	2,1	2,1

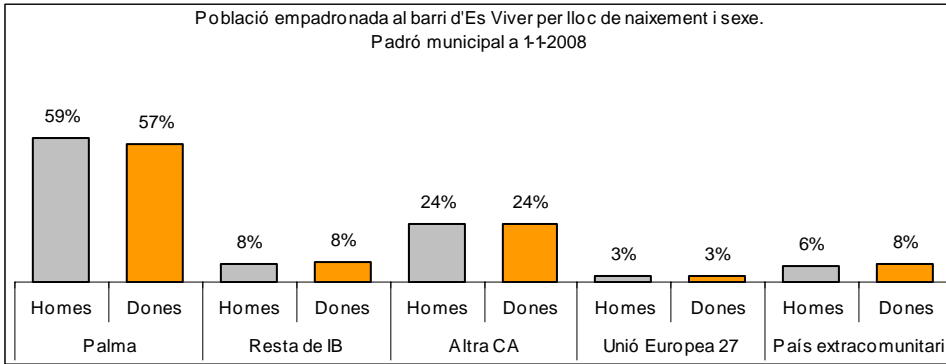
Font: Elaboració pròpia a partir de dades del Padró municipal a 1-1-2008. Ajuntament de Palma

## 1. Mapa del barri

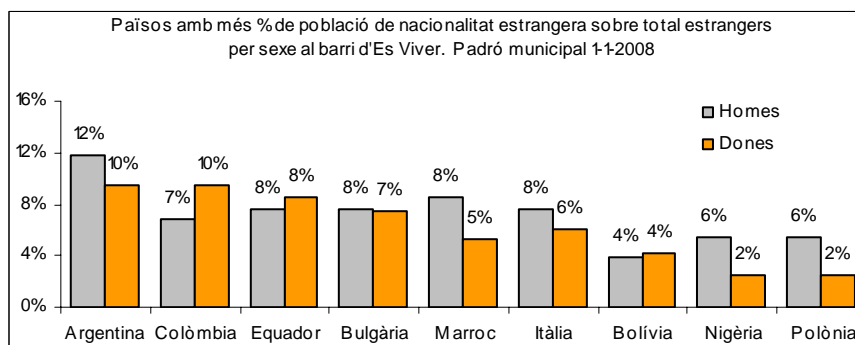
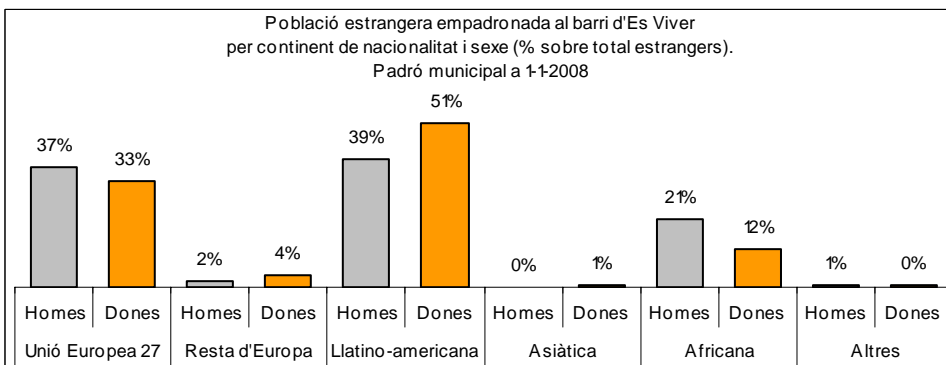
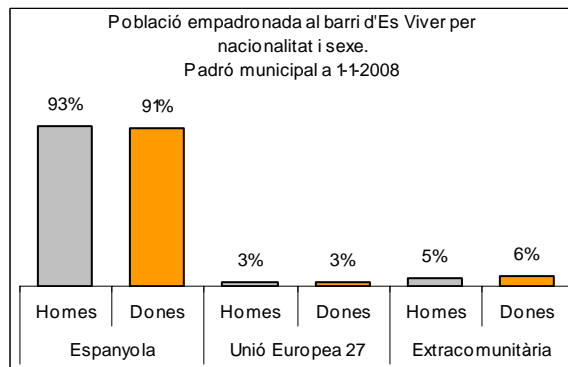


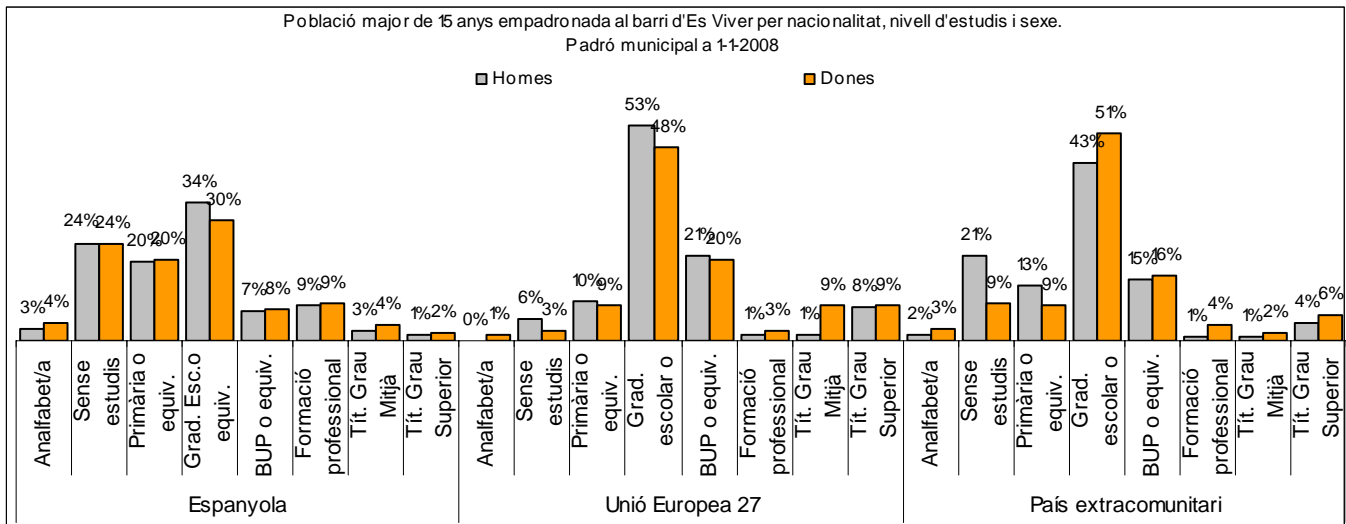
## 2. Gràfics de població general





### 3. Gràfics de població de nacionalitat estrangera





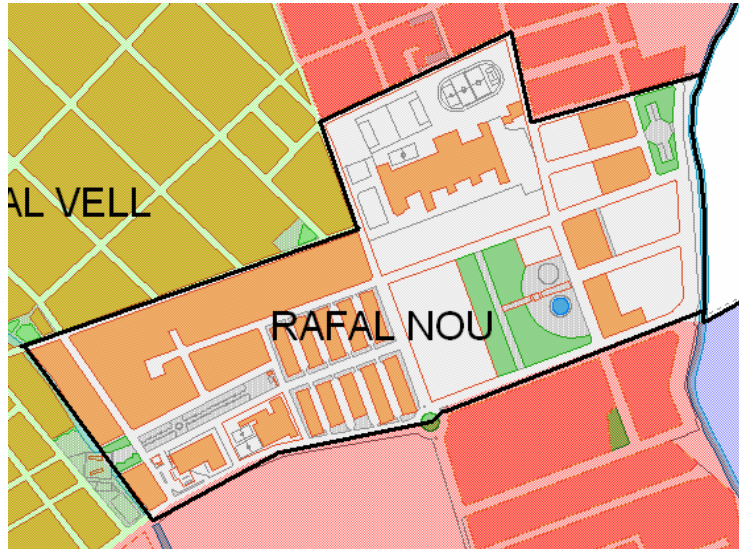
#### 4. Taules de població

Nacionalitat	Es Viver			% sobre total població			% sobre nacionalitat estrangera		
	Total	Homes	Dones	Total	Homes	Dones	Total	Homes	Dones
<b>Total població</b>	<b>6.566</b>	<b>3.253</b>	<b>3.313</b>	<b>100</b>	<b>100</b>	<b>100</b>	-	-	-
Espanyola	6.047	3.017	3.030	92,1	92,7	91,5	-	-	-
<b>Estrangera</b>	<b>519</b>	<b>236</b>	<b>283</b>	<b>7,9</b>	<b>7,3</b>	<b>8,5</b>	<b>100</b>	<b>100</b>	<b>100</b>
Unió Europea 27	180	88	92	2,7	2,7	2,8	34,7	37,3	32,5
Resta d'Europa	14	4	10	0,2	0,1	0,3	2,7	1,7	3,5
Llatinoamèrica	237	93	144	3,6	2,9	4,3	45,7	39,4	50,9
Asiàtica	2	0	2	0,0	0,0	0,1	0,4	0,0	0,7
Africana	83	49	34	1,3	1,5	1,0	16,0	20,8	12,0
Altres nacionalitats	3	2	1	0,0	0,1	0,0	0,6	0,8	0,4

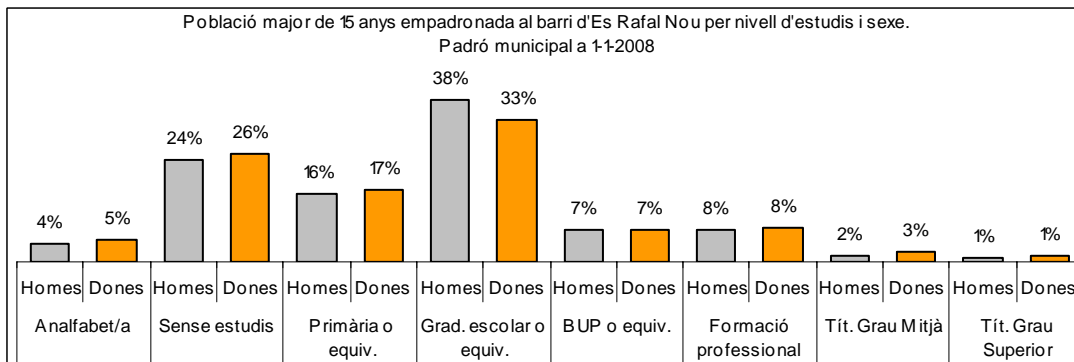
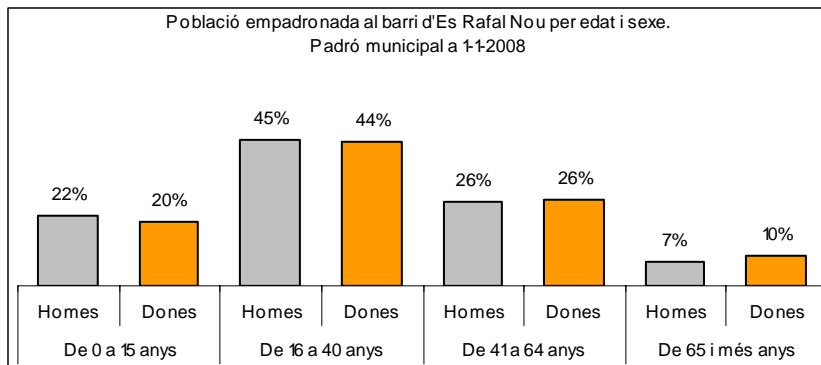
Superfície en hectàrees i densitats (persones/hectàrees)										
Zona estadística	Total hectàrees	Dens. població total			Dens. nacionalitat estrangera			Dens. nacionalitat extracomunitària		
		Total	Homes	Dones	Total	Homes	Dones	Total	Homes	Dones
Es Viver	58,5	112,3	55,6	56,7	8,9	4,0	4,8	5,8	2,5	3,3

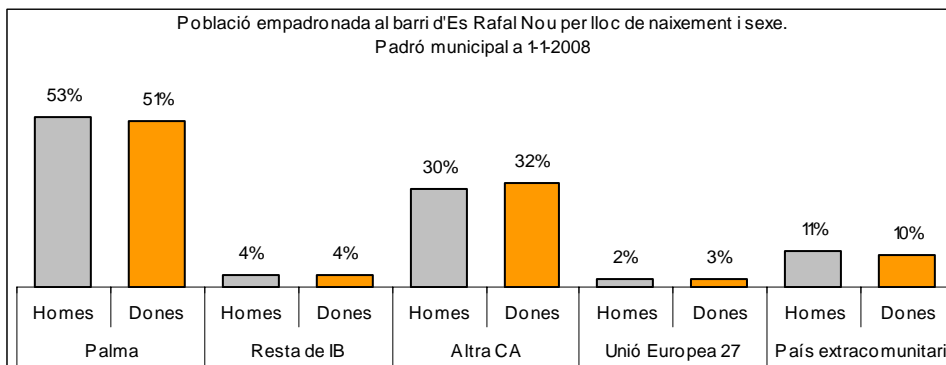
Font: Elaboració pròpia a partir de dades del Padró municipal a 1-1-2008. Ajuntament de Palma

## 1. Mapa del barri

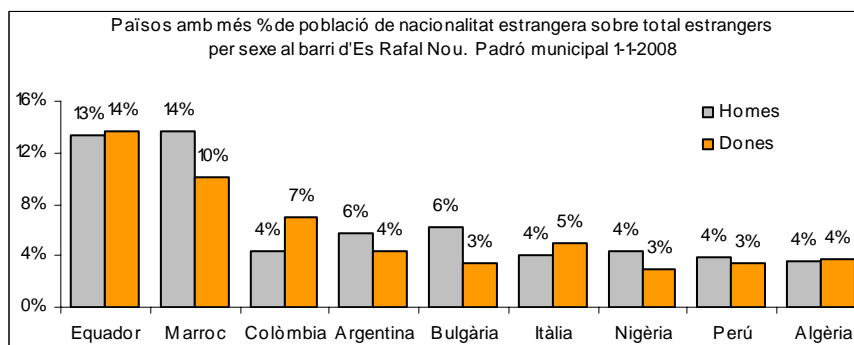
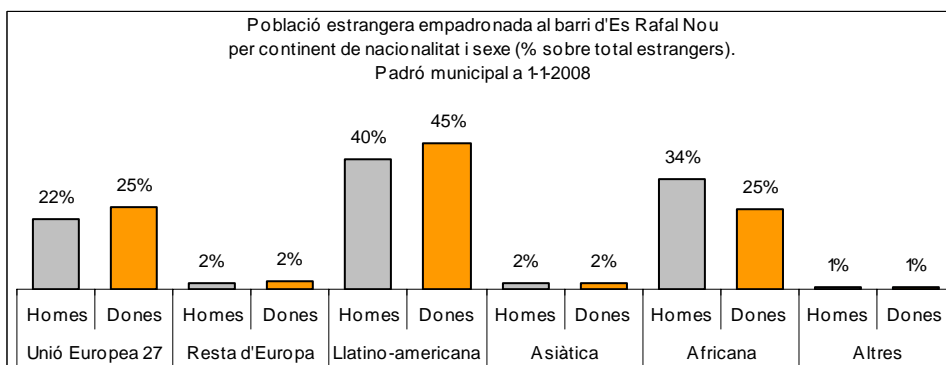
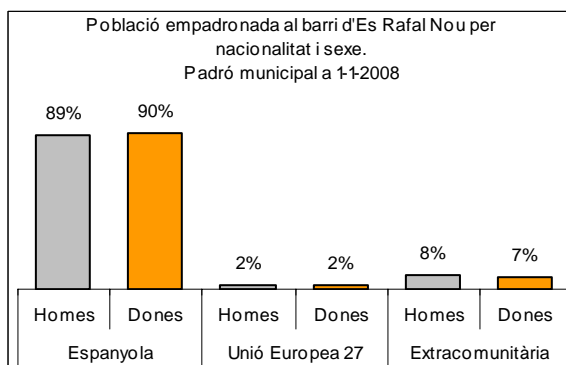


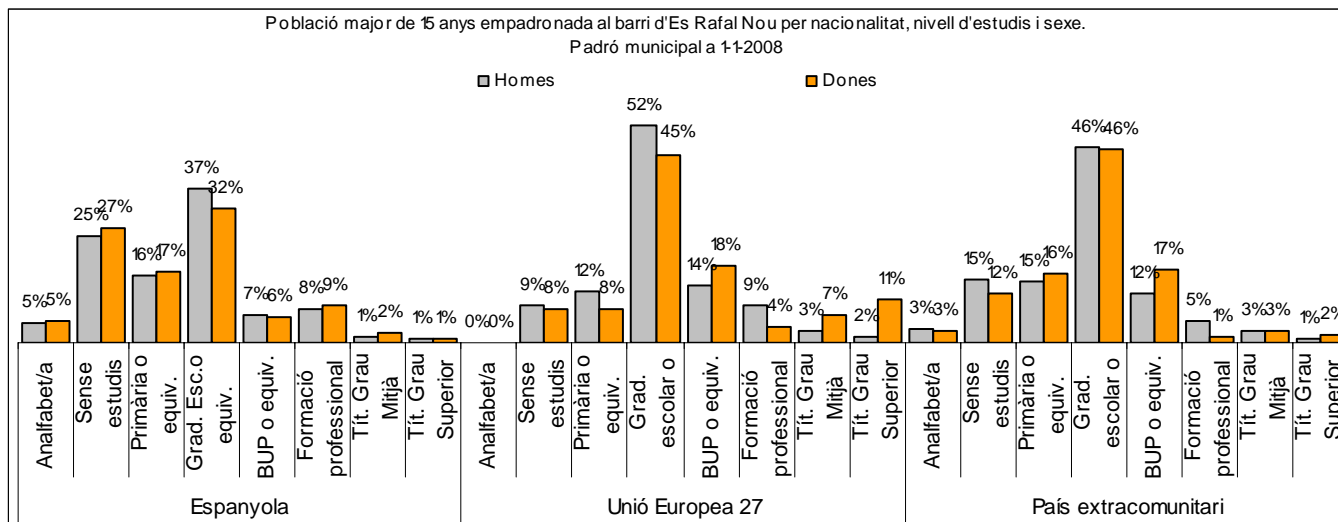
## 2. Gràfics de població general





### 3. Gràfics de població de nacionalitat estrangera





#### 4. Taules de població

Nacionalitat	Es Rafal Nou			% sobre total població			% sobre nacionalitat estrangera		
	Total	Homes	Dones	Total	Homes	Dones	Total	Homes	Dones
<b>Total població</b>	<b>7.065</b>	<b>3.477</b>	<b>3.588</b>	<b>100</b>	<b>100</b>	<b>100</b>	-	-	-
Espanyola	6.354	3.111	3.243	89,9	89,5	90,4	-	-	-
<b>Estrangera</b>	<b>711</b>	<b>366</b>	<b>345</b>	<b>10,1</b>	<b>10,5</b>	<b>9,6</b>	<b>100</b>	<b>100</b>	<b>100</b>
Unió Europea 27	166	79	87	2,3	2,3	2,4	23,3	21,6	25,2
Resta d'Europa	14	6	8	0,2	0,2	0,2	2,0	1,6	2,3
Llatinoamèrica	303	148	155	4,3	4,3	4,3	42,6	40,4	44,9
Asiàtica	12	6	6	0,2	0,2	0,2	1,7	1,6	1,7
Africana	211	125	86	3,0	3,6	2,4	29,7	34,2	24,9
Altres nacionalitats	5	2	3	0,1	0,1	0,1	0,7	0,5	0,9

Superfície en hectàrees i densitats (persones/hectàrees)										
Zona estadística	Total hectàrees	Dens. població total			Dens. nacionalitat estrangera			Dens. nacionalitat extracomunitària		
		Total	Homes	Dones	Total	Homes	Dones	Total	Homes	Dones
Es Rafal Nou	30,1	234,4	115,4	119,0	23,6	12,1	11,4	18,1	9,5	8,6

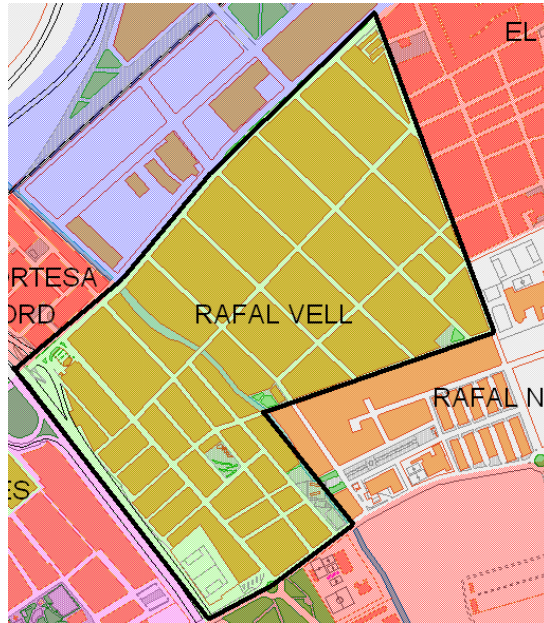
Font: Elaboració pròpia a partir de dades del Padró municipal a 1-1-2008. Ajuntament de Palma



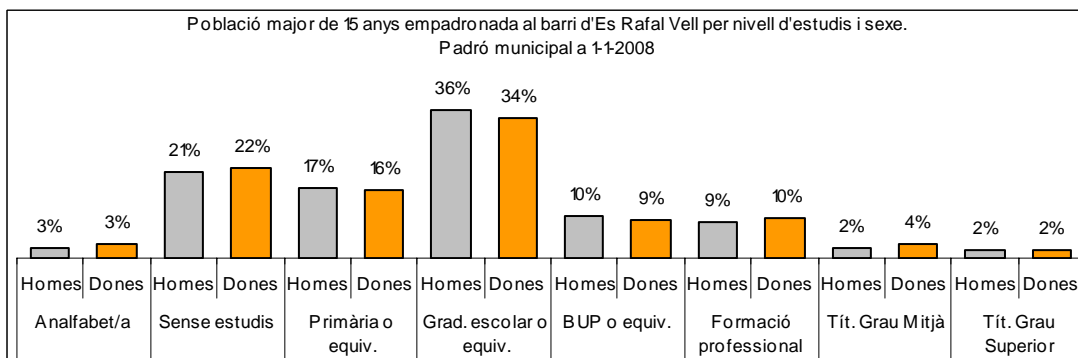
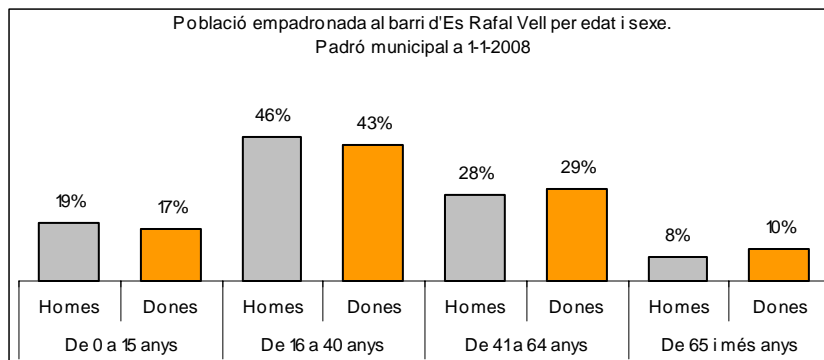
Sector: **Est**

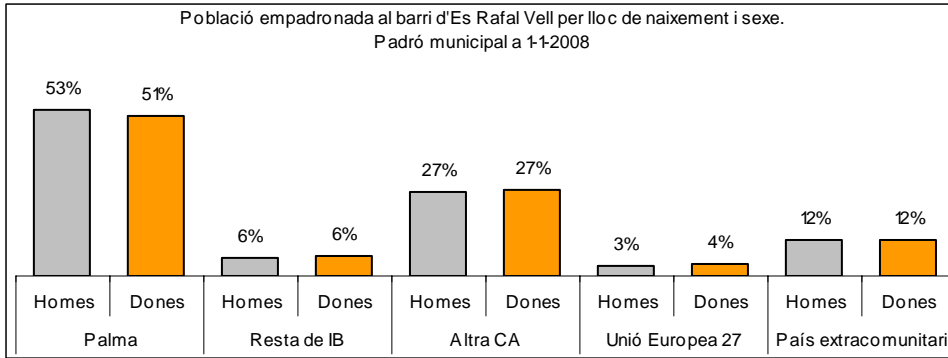
Zona estadística: **061 – Es Rafal Vell**

## 1. Mapa del barri

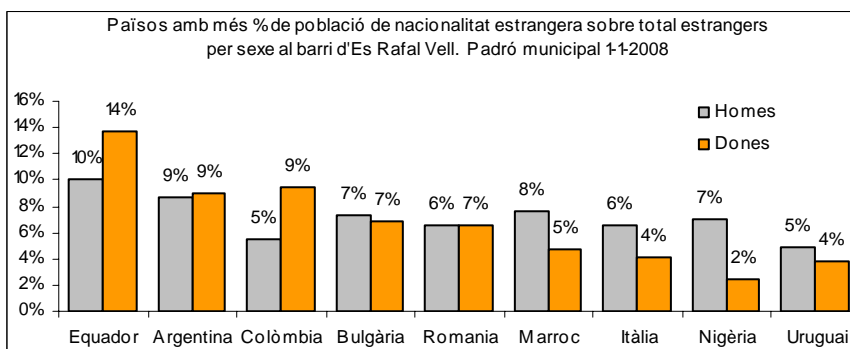
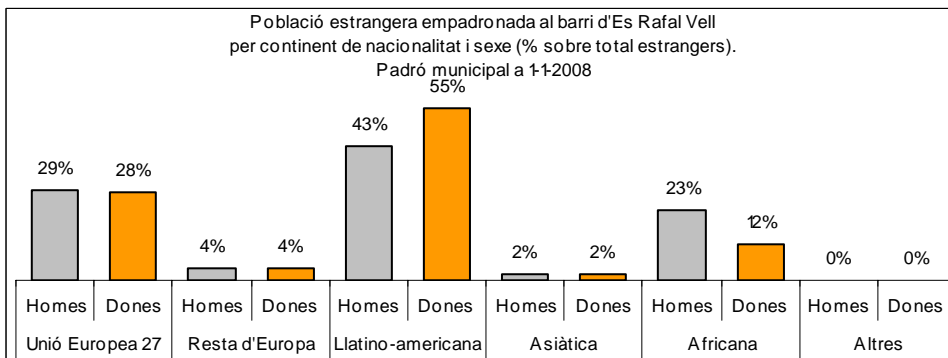
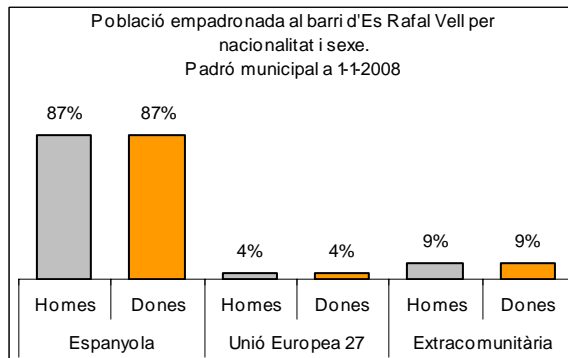


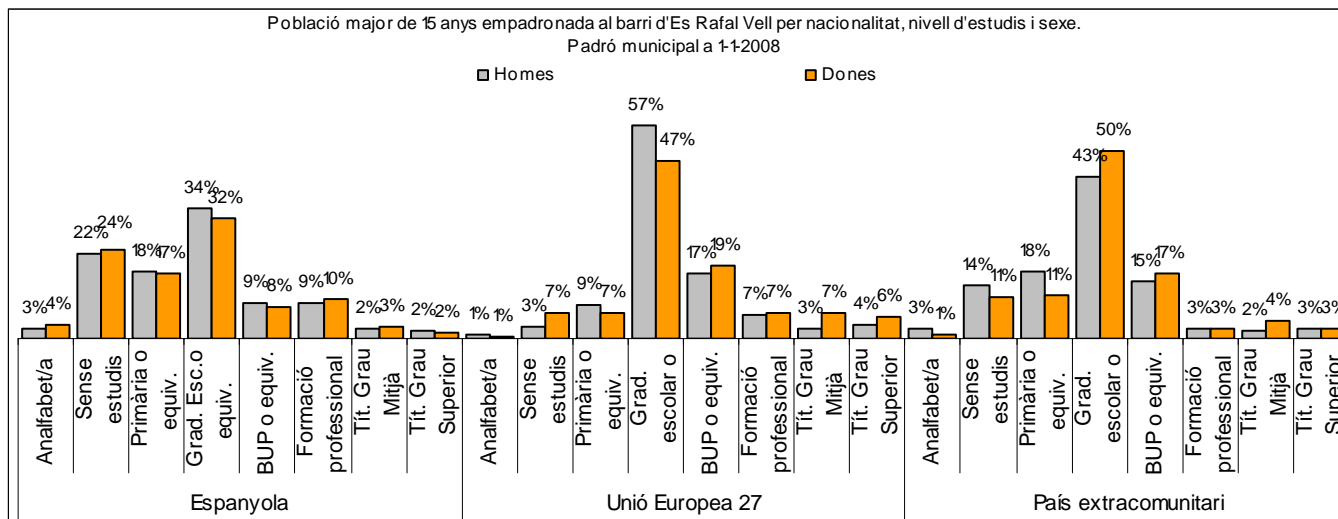
## 2. Gràfics de població general





### 3. Gràfics de població de nacionalitat estrangera





#### 4. Taules de població

Nacionalitat	Es Rafal Vell			% sobre total població			% sobre nacionalitat estrangera		
	Total	Homes	Dones	Total	Homes	Dones	Total	Homes	Dones
<b>Total població</b>	<b>11.609</b>	<b>5.814</b>	<b>5.795</b>	<b>100</b>	<b>100</b>	<b>100</b>	-	-	-
Espanyola	10.108	5.075	5.033	87,1	87,3	86,9	-	-	-
<b>Estrangera</b>	<b>1.501</b>	<b>739</b>	<b>762</b>	<b>12,9</b>	<b>12,7</b>	<b>13,1</b>	<b>100</b>	<b>100</b>	<b>100</b>
Unió Europea 27	428	213	215	3,7	3,7	3,7	28,5	28,8	28,2
Resta d'Europa	58	30	28	0,5	0,5	0,5	3,9	4,1	3,7
Llatinoamericana	731	315	416	6,3	5,4	7,2	48,7	42,6	54,6
Asiàtica	25	12	13	0,2	0,2	0,2	1,7	1,6	1,7
Africana	255	167	88	2,2	2,9	1,5	17,0	22,6	11,5
Altres nacionalitats	4	2	2	0,0	0,0	0,0	0,3	0,3	0,3

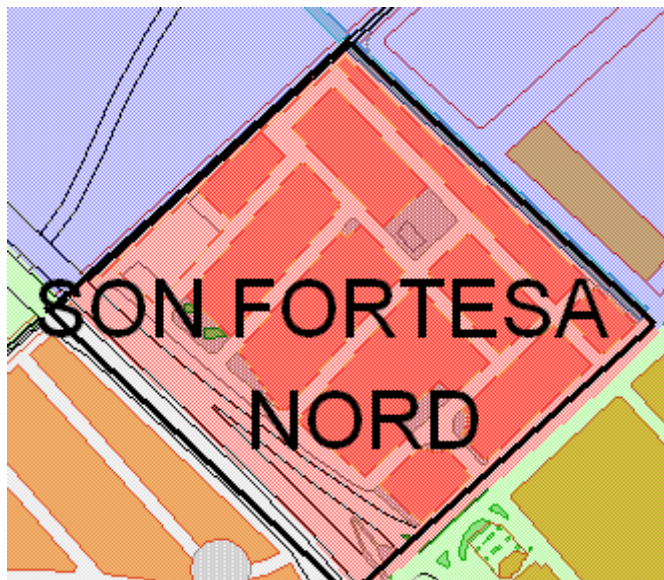
Superfície en hectàrees i densitats (persones/hectàrees)										
Zona estadística	Total hectàrees	Dens. població total			Dens. nacionalitat estrangera			Dens. nacionalitat extracomunitària		
		Total	Homes	Dones	Total	Homes	Dones	Total	Homes	Dones
Es Rafal Vell	52,2	222,3	111,3	111,0	28,7	14,2	14,6	20,5	10,1	10,5

Font: Elaboració pròpia a partir de dades del Padró municipal a 1-1-2008. Ajuntament de Palma

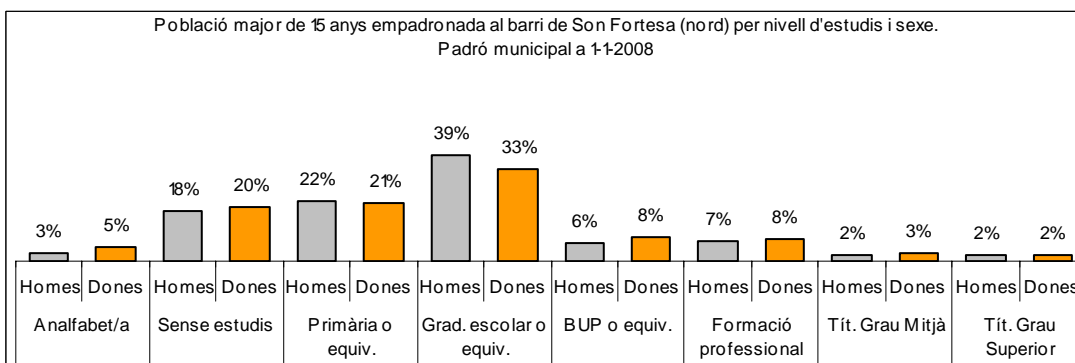
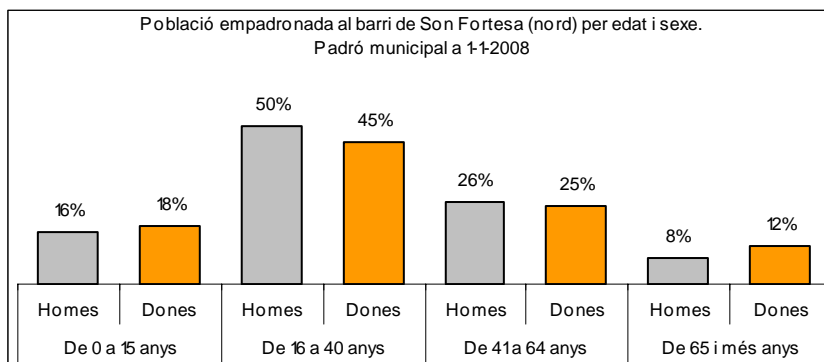
Sector: **Llevant Sud**

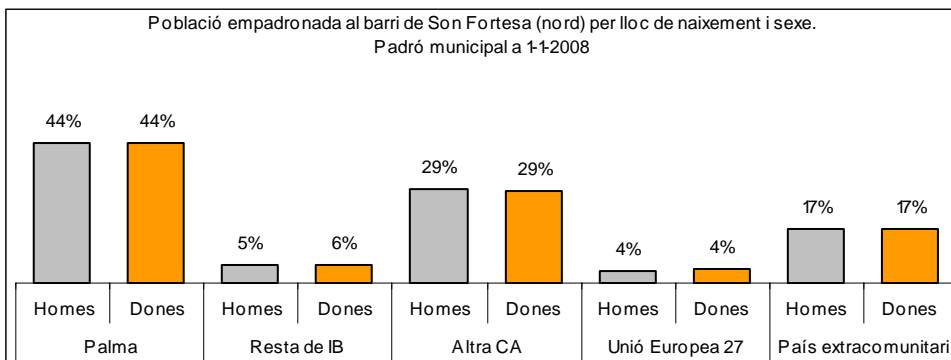
Zona estadística: **062 – Son Fortesa (nord)**

## 1. Mapa del barri

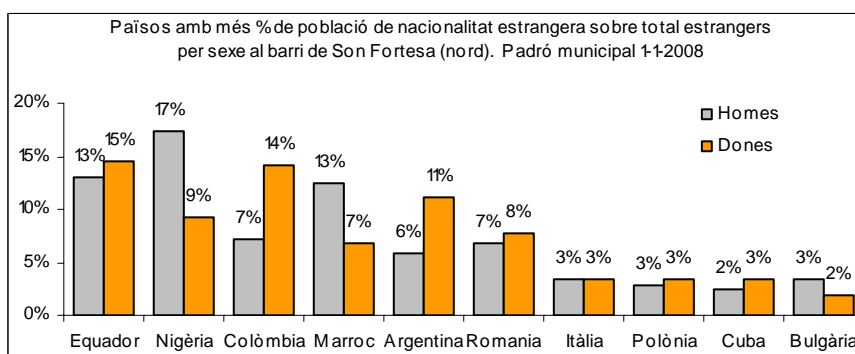
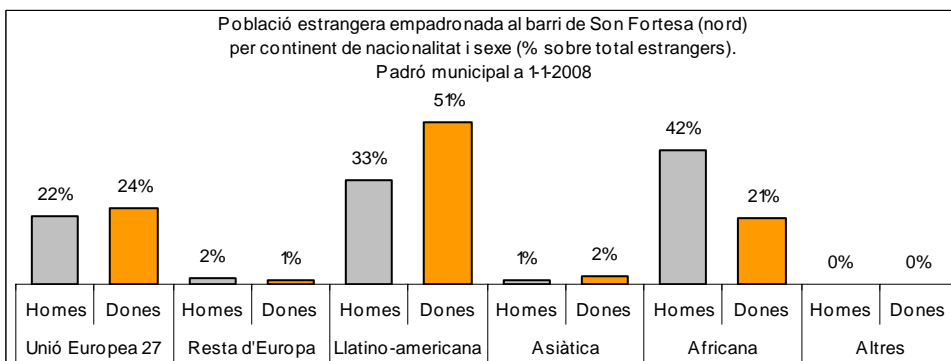
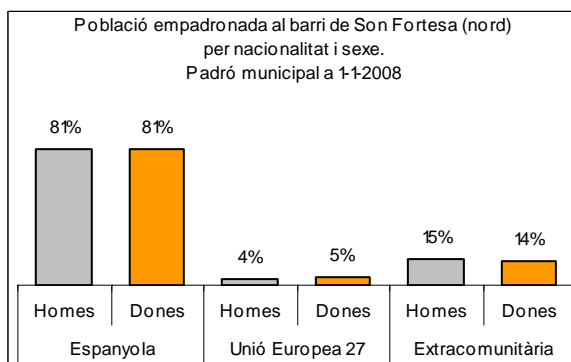


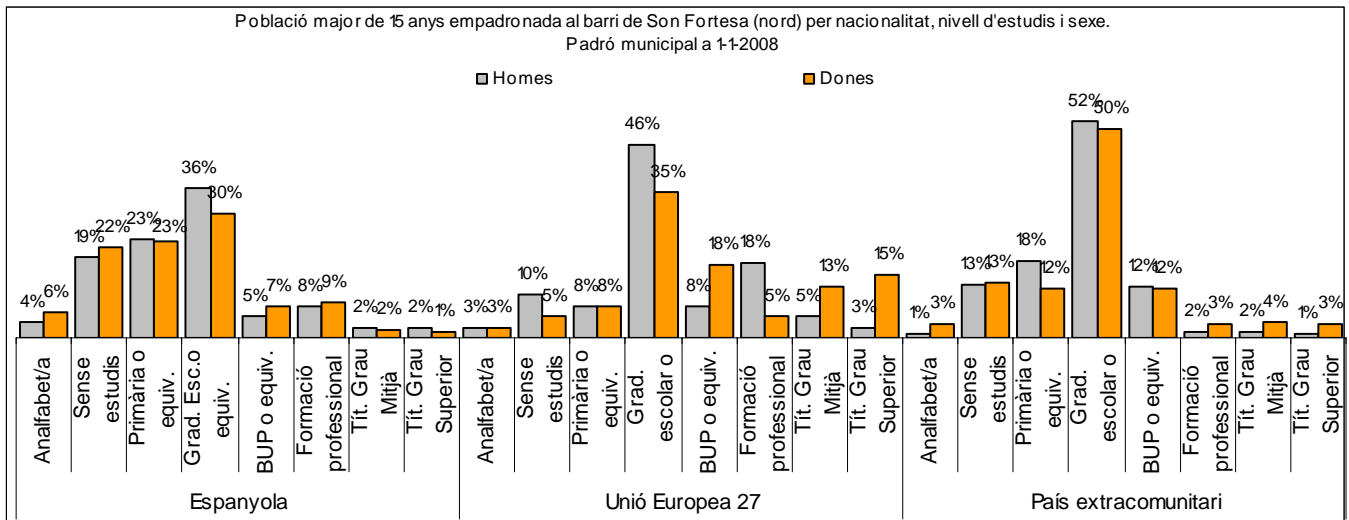
## 2. Gràfics de població general





### 3. Gràfics de població de nacionalitat estrangera





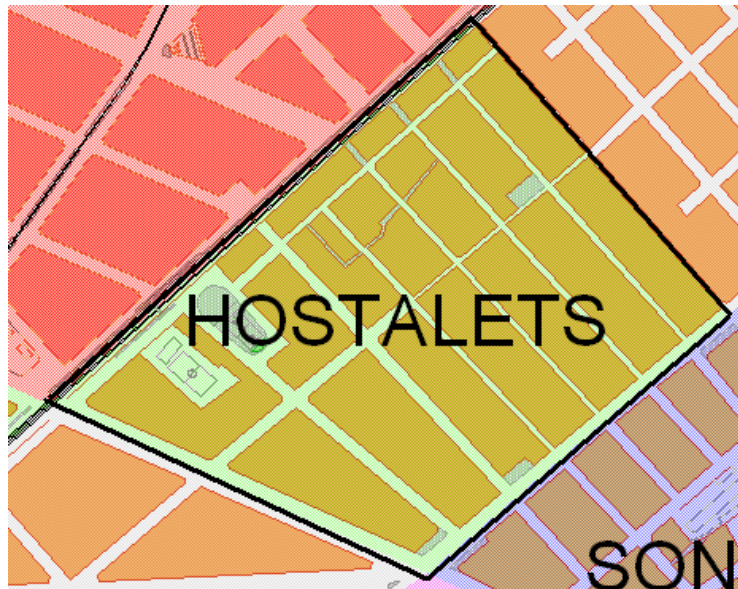
#### 4. Taules de població

Nacionalitat	Son Fortesa (nord)			% sobre total població			% sobre nacionalitat estrangera		
	Total	Homes	Dones	Total	Homes	Dones	Total	Homes	Dones
<b>Total població</b>	<b>2.176</b>	<b>1.092</b>	<b>1.084</b>	<b>100</b>	<b>100</b>	<b>100</b>	-	-	-
Espanyola	1.762	884	878	81,0	81,0	81,0	-	-	-
<b>Estrangera</b>	<b>414</b>	<b>208</b>	<b>206</b>	<b>19,0</b>	<b>19,0</b>	<b>19,0</b>	<b>100</b>	<b>100</b>	<b>100</b>
Unió Europea 27	94	45	49	4,3	4,1	4,5	22,7	21,6	23,8
Resta d'Europa	7	4	3	0,3	0,4	0,3	1,7	1,9	1,5
Llatinoamericana	174	68	106	8,0	6,2	9,8	42,0	32,7	51,5
Asiàtica	8	3	5	0,4	0,3	0,5	1,9	1,4	2,4
Africana	131	88	43	6,0	8,1	4,0	31,6	42,3	20,9
Altres nacionalitats	0	0	0	0,0	0,0	0,0	0,0	0,0	0,0

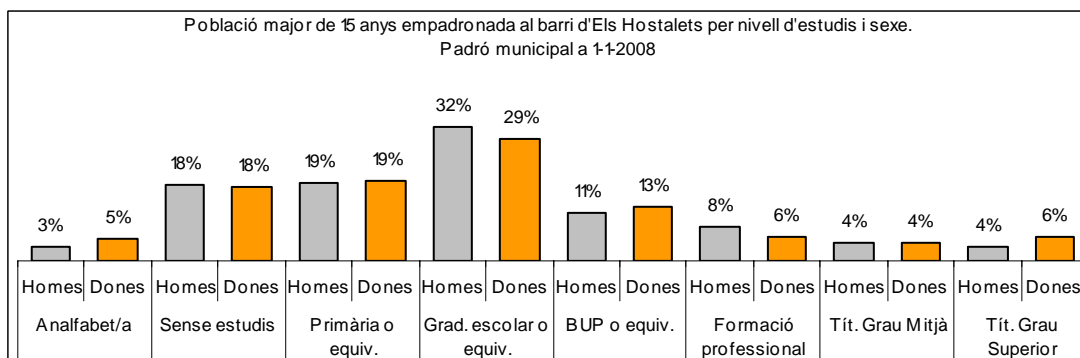
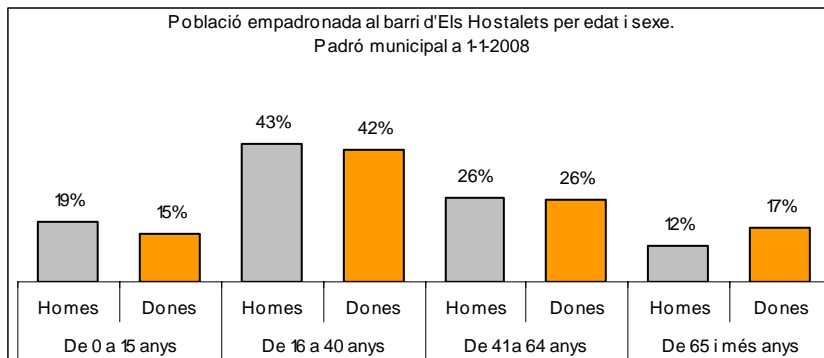
Superfície en hectàrees i densitats (persones/hectàrees)										
Zona estadística	Total hectàrees	Dens. població total			Dens. nacionalitat estrangera			Dens. nacionalitat extracomunitària		
		Total	Homes	Dones	Total	Homes	Dones	Total	Homes	Dones
Son Fortesa (nord)	7,7	281,1	141,1	140,1	53,5	26,9	26,6	41,3	21,1	20,3

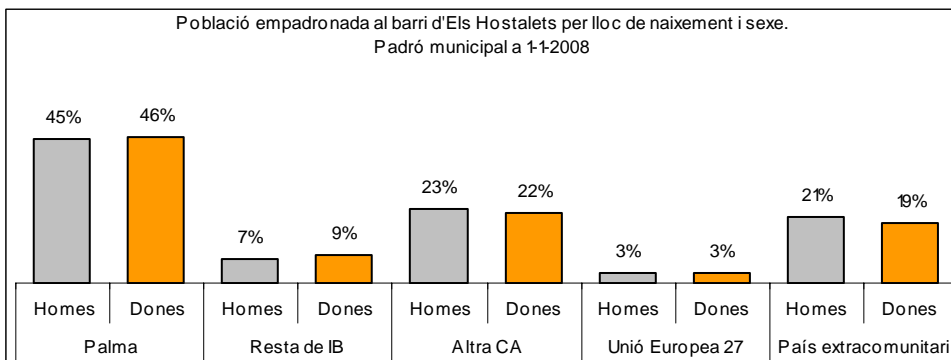
Font: Elaboració pròpia a partir de dades del Padró municipal a 1-1-2008. Ajuntament de Palma

## 1. Mapa del barri

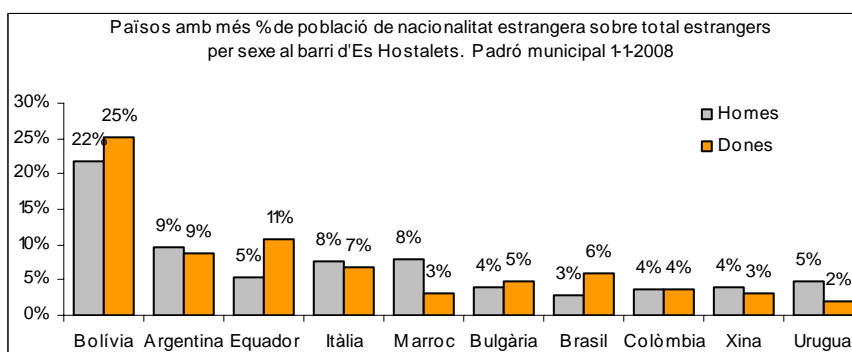
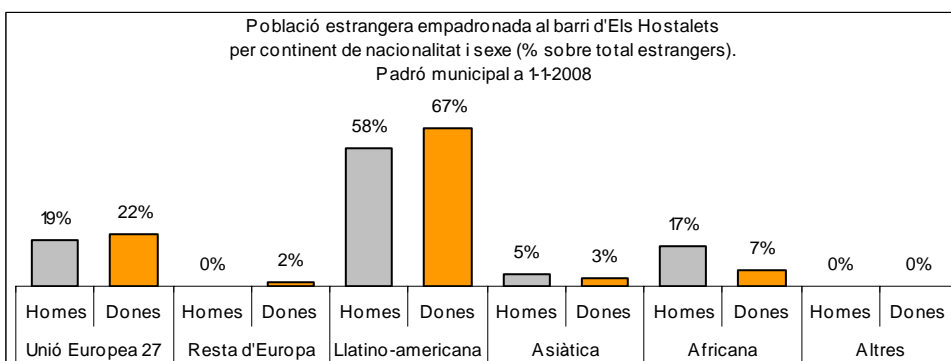
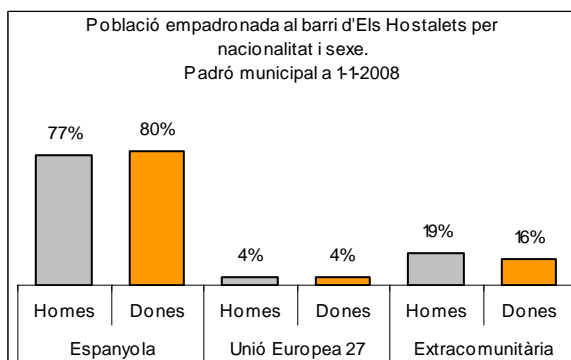


## 2. Gràfics de població general

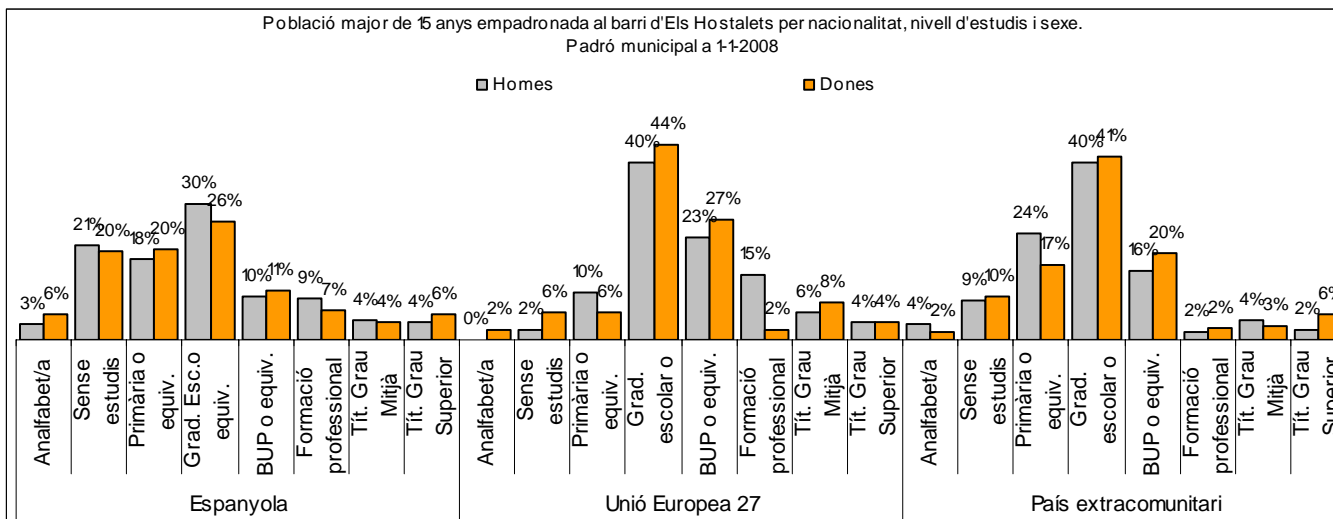




### 3. Gràfics de població de nacionalitat estrangera







#### 4. Taules de població

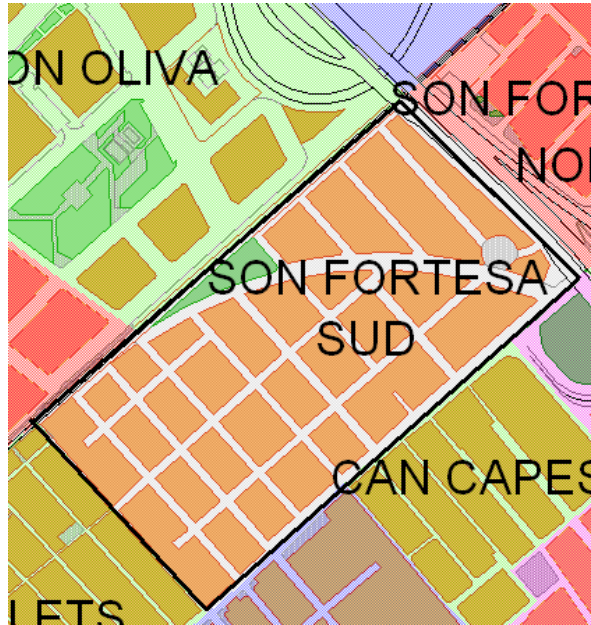
Nacionalitat	Els Hostalets			% sobre total població			% sobre nacionalitat estrangera		
	Total	Homes	Dones	Total	Homes	Dones	Total	Homes	Dones
<b>Total població</b>	<b>2.442</b>	<b>1.192</b>	<b>1.250</b>	<b>100</b>	<b>100</b>	<b>100</b>	-	-	-
Espanyola	1.917	918	999	78,5	77,0	79,9	-	-	-
<b>Estrangera</b>	<b>525</b>	<b>274</b>	<b>251</b>	<b>21,5</b>	<b>23,0</b>	<b>20,1</b>	<b>100</b>	<b>100</b>	<b>100</b>
Unió Europea 27	108	53	55	4,4	4,4	4,4	20,6	19,3	21,9
Resta d'Europa	5	1	4	0,2	0,1	0,3	1,0	0,4	1,6
Llatinoamericana	326	159	167	13,3	13,3	13,4	62,1	58,0	66,5
Asiàtica	22	14	8	0,9	1,2	0,6	4,2	5,1	3,2
Africana	64	47	17	2,6	3,9	1,4	12,2	17,2	6,8
Altres nacionalitats	0	0	0	0,0	0,0	0,0	0,0	0,0	0,0

Superfície en hectàrees i densitats (persones/hectàrees)										
Zona estadística	Total hectàrees	Dens. població total			Dens. nacionalitat estrangera			Dens. nacionalitat extracomunitària		
		Total	Homes	Dones	Total	Homes	Dones	Total	Homes	Dones
Els Hostalets	10,1	243,0	118,6	124,4	52,2	27,3	25,0	41,5	22,0	19,5

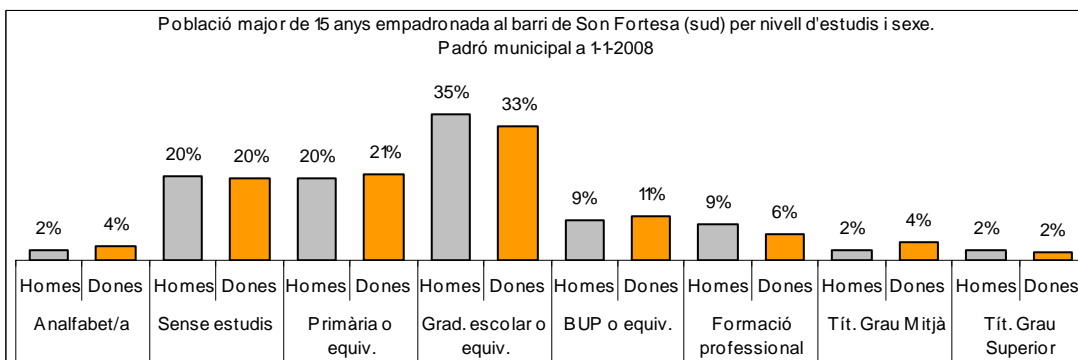
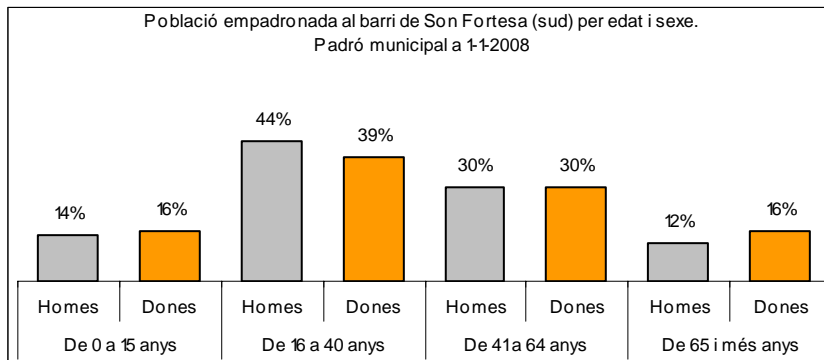
Font: Elaboració pròpia a partir de dades del Padró municipal a 1-1-2008. Ajuntament de Palma

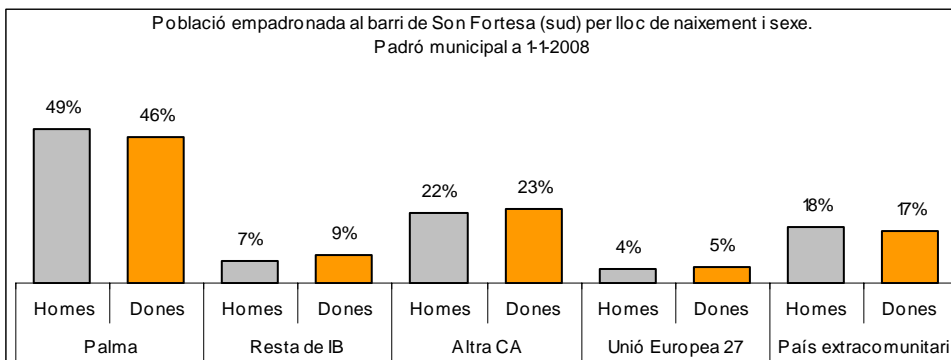
Sector: **Llevant Nord**  
Zona estadística: **064 – Son Fortesa (sud)**

1. Mapa del barri

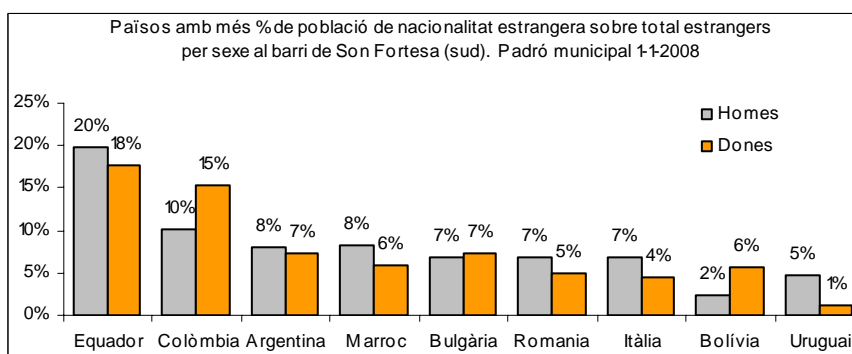
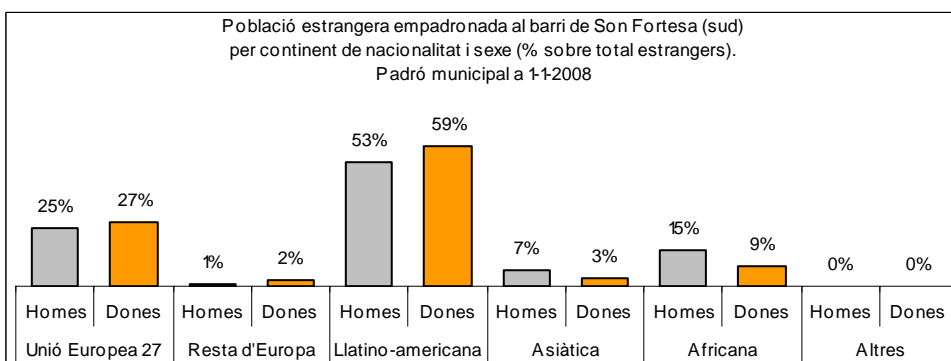
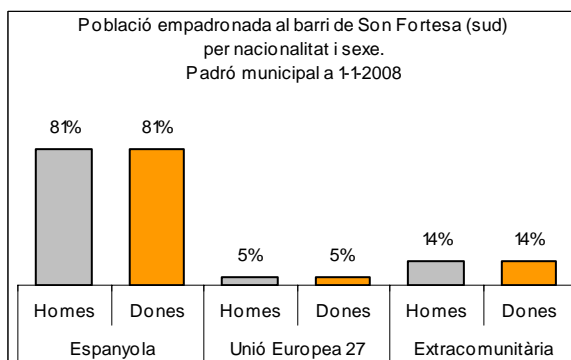


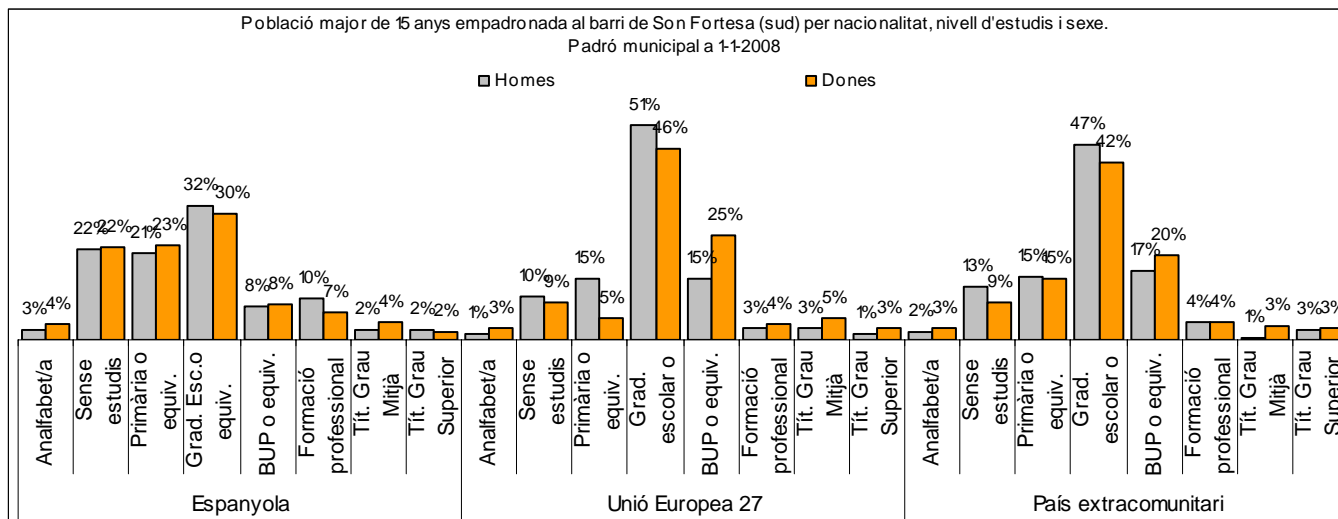
2. Gràfics de població general





### 3. Gràfics de població de nacionalitat estrangera





#### 4. Taules de població

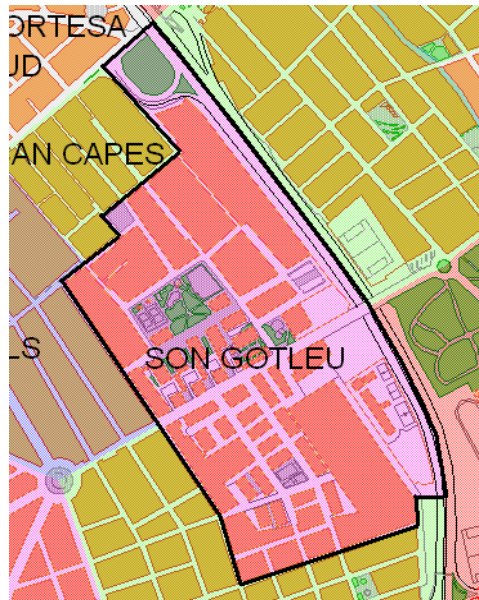
Nacionalitat	Son Fortesa (sud)			% sobre total població			% sobre nacionalitat estrangera		
	Total	Homes	Dones	Total	Homes	Dones	Total	Homes	Dones
<b>Total població</b>	<b>3.489</b>	<b>1.683</b>	<b>1.806</b>	<b>100</b>	<b>100</b>	<b>100</b>	-	-	-
Espanyola	2.837	1.371	1.466	81,3	81,5	81,2	-	-	-
<b>Estrangera</b>	<b>652</b>	<b>312</b>	<b>340</b>	<b>18,7</b>	<b>18,5</b>	<b>18,8</b>	<b>100</b>	<b>100</b>	<b>100</b>
Unió Europea 27	168	77	91	4,8	4,6	5,0	25,8	24,7	26,8
Resta d'Europa	11	3	8	0,3	0,2	0,4	1,7	1,0	2,4
Llatinoamericana	363	164	199	10,4	9,7	11,0	55,7	52,6	58,5
Asiàtica	32	21	11	0,9	1,2	0,6	4,9	6,7	3,2
Africana	76	46	30	2,2	2,7	1,7	11,7	14,7	8,8
Altres nacionalitats	2	1	1	0,1	0,1	0,1	0,3	0,3	0,3

Superfície en hectàrees i densitats (persones/hectàrees)										
Zona estadística	Total hectàrees	Dens. població total			Dens. nacionalitat estrangera			Dens. nacionalitat extracomunitària		
		Total	Homes	Dones	Total	Homes	Dones	Total	Homes	Dones
Son Fortesa (sud)	15,3	228,8	110,4	118,4	42,8	20,5	22,3	31,7	15,4	16,3

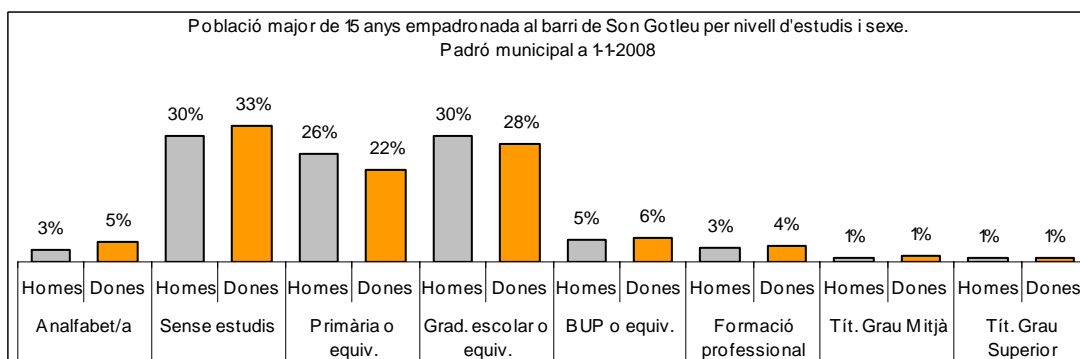
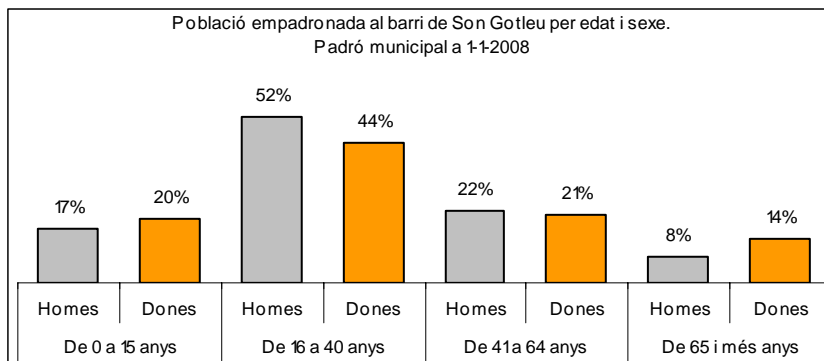
Font: Elaboració pròpia a partir de dades del Padró municipal a 1-1-2008. Ajuntament de Palma

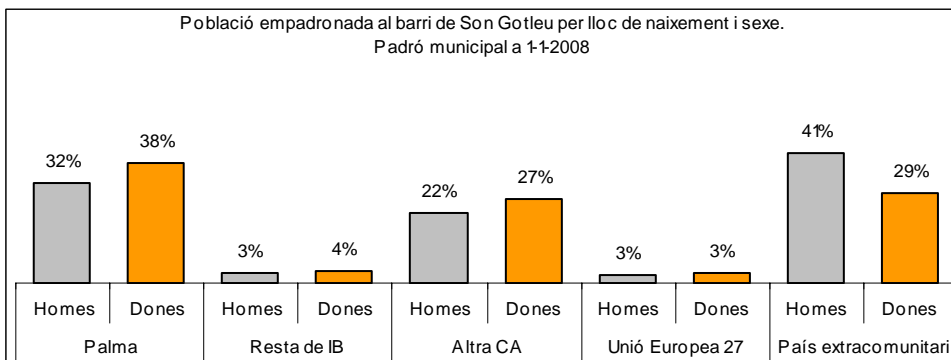
Sector: **Llevant Nord**  
Zona estadística: **065 – Son Gotleu**

1. Mapa del barri

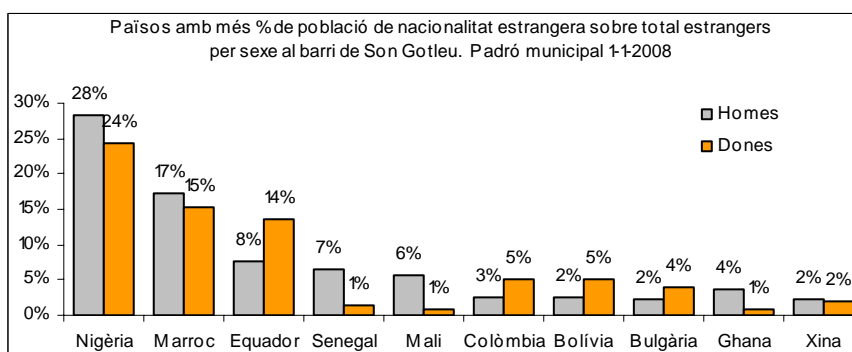
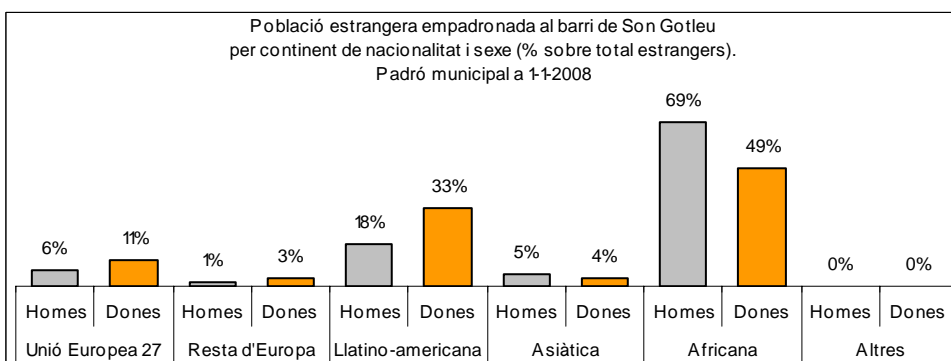
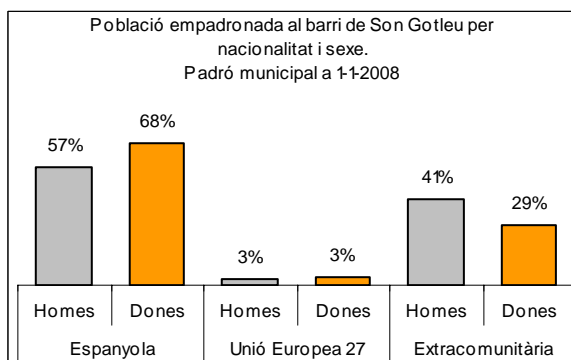


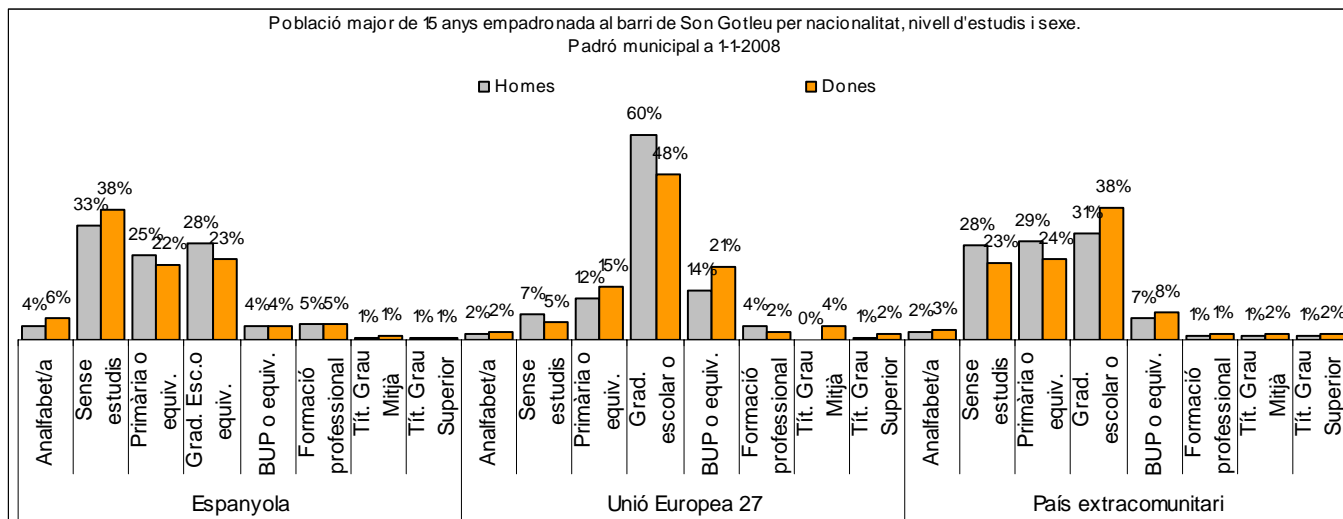
2. Gràfics de població general





### 3. Gràfics de població de nacionalitat estrangera





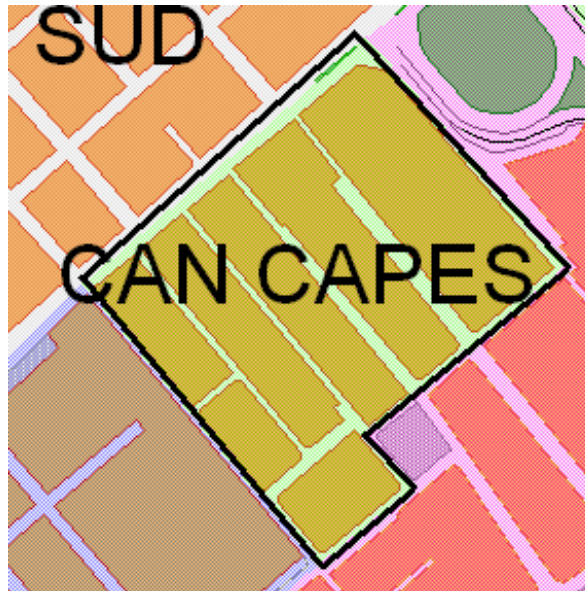
#### 4. Taules de població

Nacionalitat	Son Gotleu			% sobre total població			% sobre nacionalitat estrangera		
	Total	Homes	Dones	Total	Homes	Dones	Total	Homes	Dones
<b>Total població</b>	<b>9.501</b>	<b>5.164</b>	<b>4.337</b>	<b>100</b>	<b>100</b>	<b>100</b>	-	-	-
Espanyola	5.872	2.926	2.946	61,8	56,7	67,9	-	-	-
<b>Estrangera</b>	<b>3.629</b>	<b>2.238</b>	<b>1.391</b>	<b>38,2</b>	<b>43,3</b>	<b>32,1</b>	<b>100</b>	<b>100</b>	<b>100</b>
Unió Europea 27	295	145	150	3,1	2,8	3,5	8,1	6,5	10,8
Resta d'Europa	75	31	44	0,8	0,6	1,0	2,1	1,4	3,2
Llatinoamericana	850	393	457	8,9	7,6	10,5	23,4	17,6	32,9
Asiàtica	166	116	50	1,7	2,2	1,2	4,6	5,2	3,6
Africana	2.238	1.551	687	23,6	30,0	15,8	61,7	69,3	49,4
Altres nacionalitats	5	2	3	0,1	0,0	0,1	0,1	0,1	0,2

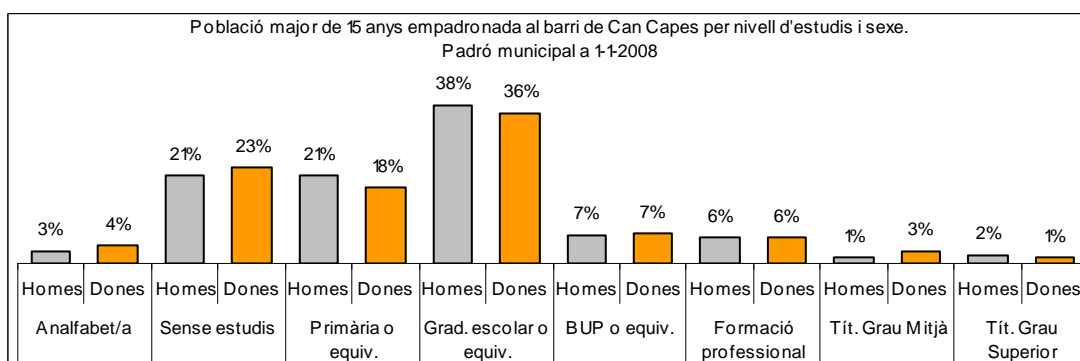
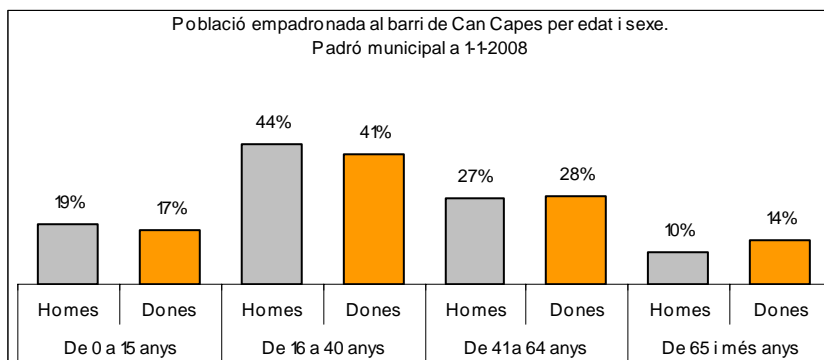
Superfície en hectàrees i densitats (persones/hectàrees)										
Zona estadística	Total hectàrees	Dens. població total			Dens. nacionalitat estrangera			Dens. nacionalitat extracomunitària		
		Total	Homes	Dones	Total	Homes	Dones	Total	Homes	Dones
Son Gotleu	31,6	300,8	163,5	137,3	114,9	70,8	44,0	105,5	66,3	39,3

Font: Elaboració pròpia a partir de dades del Padró municipal a 1-1-2008. Ajuntament de Palma

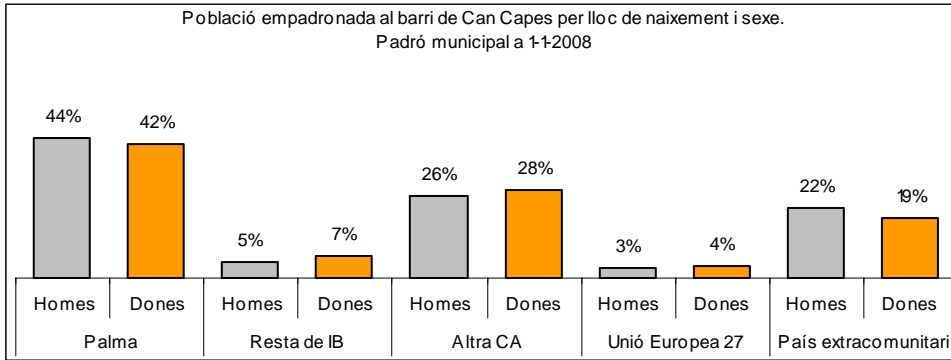
## 1. Mapa del barri



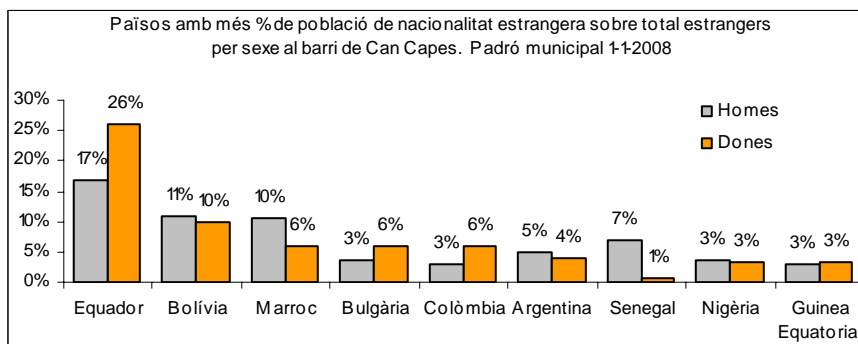
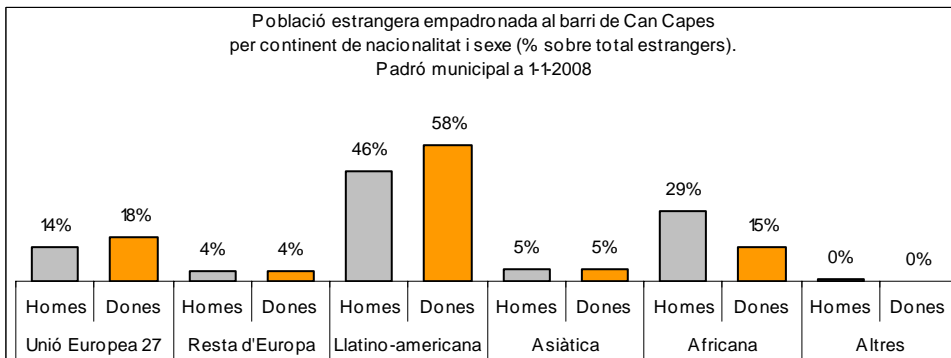
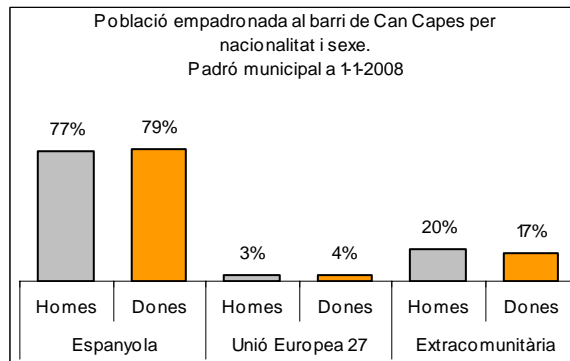
## 2. Gràfics de població general

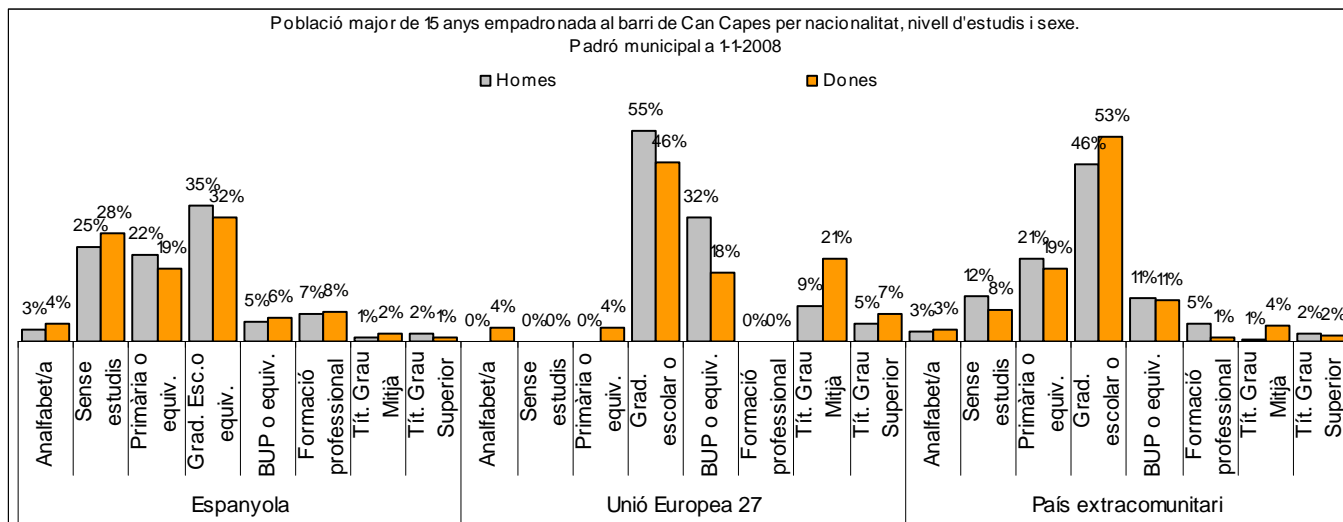






### 3. Gràfics de població de nacionalitat estrangera





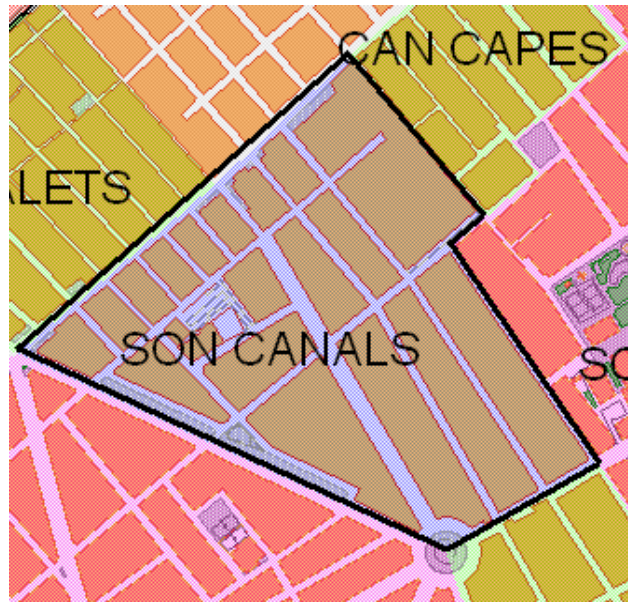
#### 4. Taules de població

Nacionalitat	Can Capes			% sobre total població			% sobre nacionalitat estrangera		
	Total	Homes	Dones	Total	Homes	Dones	Total	Homes	Dones
<b>Total població</b>	<b>1.757</b>	<b>881</b>	<b>876</b>	<b>100</b>	<b>100</b>	<b>100</b>	-	-	-
Espanyola	1.372	680	692	78,1	77,2	79,0	-	-	-
<b>Estrangera</b>	<b>385</b>	<b>201</b>	<b>184</b>	<b>21,9</b>	<b>22,8</b>	<b>21,0</b>	<b>100</b>	<b>100</b>	<b>100</b>
Unió Europea 27	63	29	34	3,6	3,3	3,9	16,4	14,4	18,5
Resta d'Europa	16	8	8	0,9	0,9	0,9	4,2	4,0	4,3
Llatinoamericana	199	93	106	11,3	10,6	12,1	51,7	46,3	57,6
Asiàtica	20	11	9	1,1	1,2	1,0	5,2	5,5	4,9
Africana	86	59	27	4,9	6,7	3,1	22,3	29,4	14,7
Altres nacionalitats	1	1	0	0,1	0,1	0,0	0,3	0,5	0,0

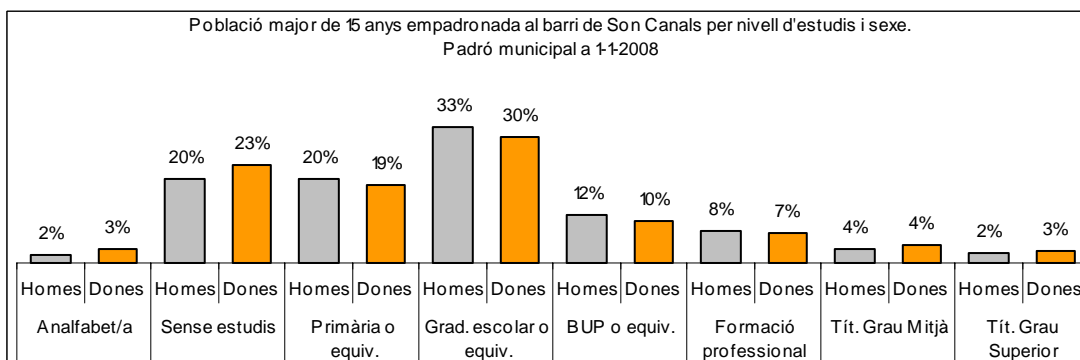
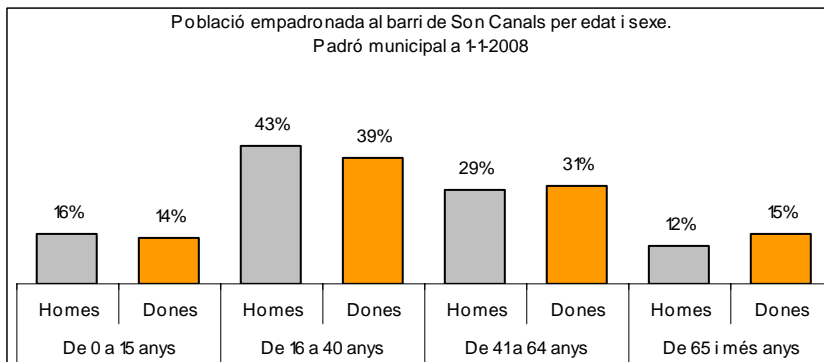
Superfície en hectàrees i densitats (persones/hectàrees)										
Zona estadística	Total hectàrees	Dens. població total			Dens. nacionalitat estrangera			Dens. nacionalitat extracomunitària		
		Total	Homes	Dones	Total	Homes	Dones	Total	Homes	Dones
Can Capes	5,3	331,5	166,2	165,3	72,6	37,9	34,7	60,8	32,5	28,3

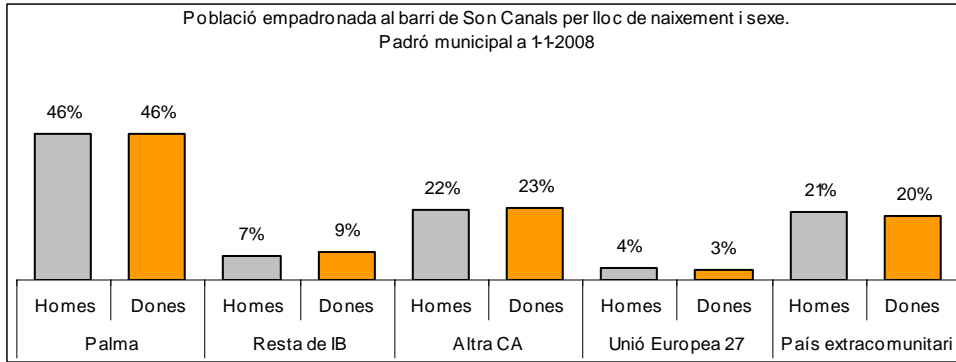
Font: Elaboració pròpia a partir de dades del Padró municipal a 1-1-2008. Ajuntament de Palma

## 1. Mapa del barri

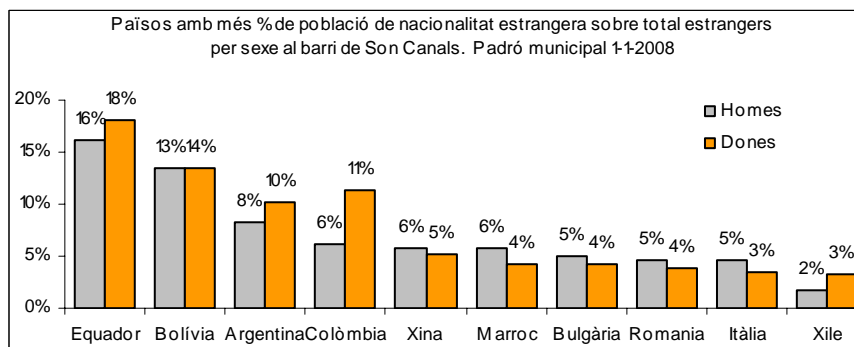
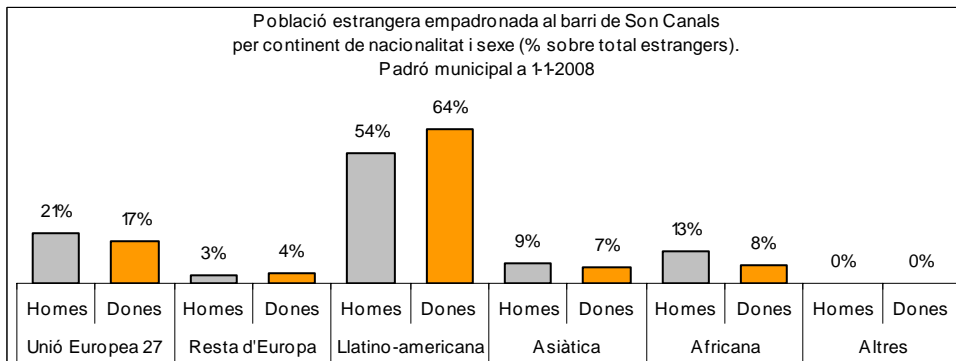
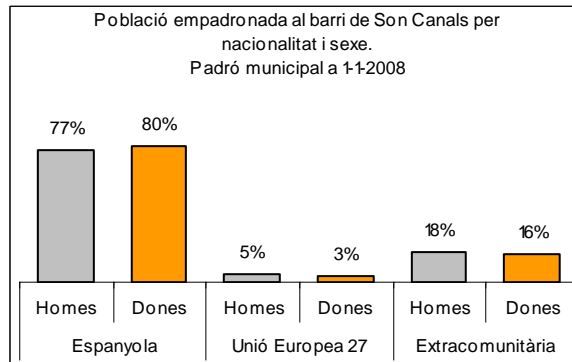


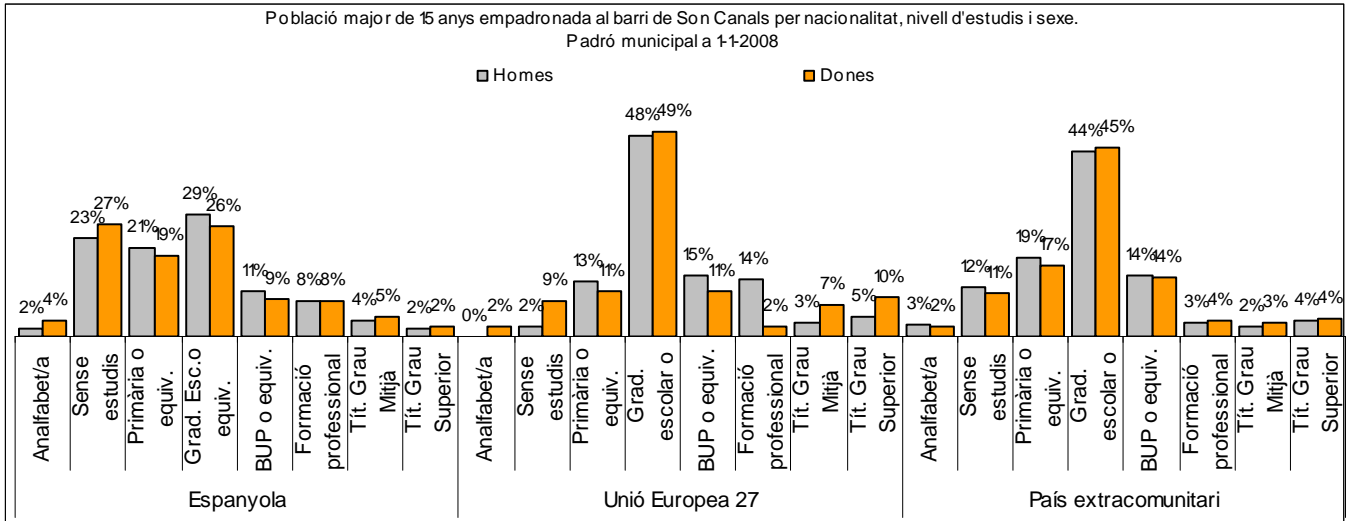
## 2. Gràfics de població general





### 3. Gràfics de població de nacionalitat estrangera





#### 4. Taules de població

Nacionalitat	Son Canals			% sobre total població			% sobre nacionalitat estrangera		
	Total	Homes	Dones	Total	Homes	Dones	Total	Homes	Dones
<b>Total població</b>	<b>5.738</b>	<b>2.802</b>	<b>2.936</b>	<b>100</b>	<b>100</b>	<b>100</b>	-	-	-
Espanyola	4.513	2.161	2.352	78,7	77,1	80,1	-	-	-
<b>Estrangera</b>	<b>1.225</b>	<b>641</b>	<b>584</b>	<b>21,3</b>	<b>22,9</b>	<b>19,9</b>	<b>100</b>	<b>100</b>	<b>100</b>
Unió Europea 27	236	135	101	4,1	4,8	3,4	19,3	21,1	17,3
Resta d'Europa	46	22	24	0,8	0,8	0,8	3,8	3,4	4,1
Llatinoamericana	721	345	376	12,6	12,3	12,8	58,9	53,8	64,4
Asiàtica	95	56	39	1,7	2,0	1,3	7,8	8,7	6,7
Africana	127	83	44	2,2	3,0	1,5	10,4	12,9	7,5
Altres nacionalitats	0	0	0	0,0	0,0	0,0	0,0	0,0	0,0

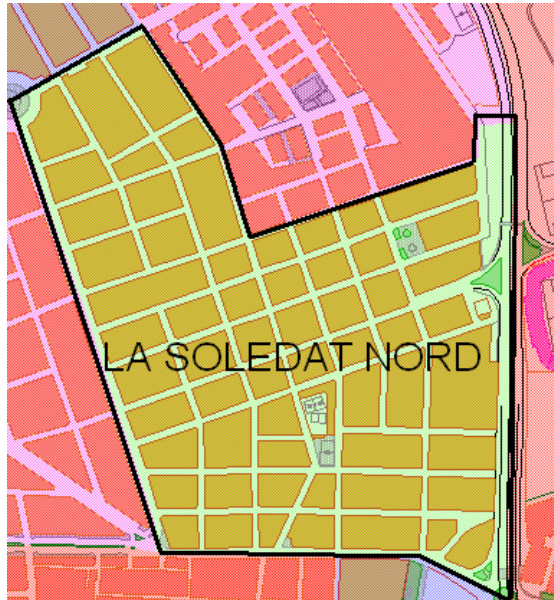
Superfície en hectàrees i densitats (persones/hectàrees)										
Zona estadística	Total hectàrees	Dens. població total			Dens. nacionalitat estrangera			Dens. nacionalitat extracomunitària		
		Total	Homes	Dones	Total	Homes	Dones	Total	Homes	Dones
Son Canals	18,0	318,1	155,3	162,7	67,9	35,5	32,4	54,8	28,0	26,8

Font: Elaboració pròpia a partir de dades del Padró municipal a 1-1-2008. Ajuntament de Palma

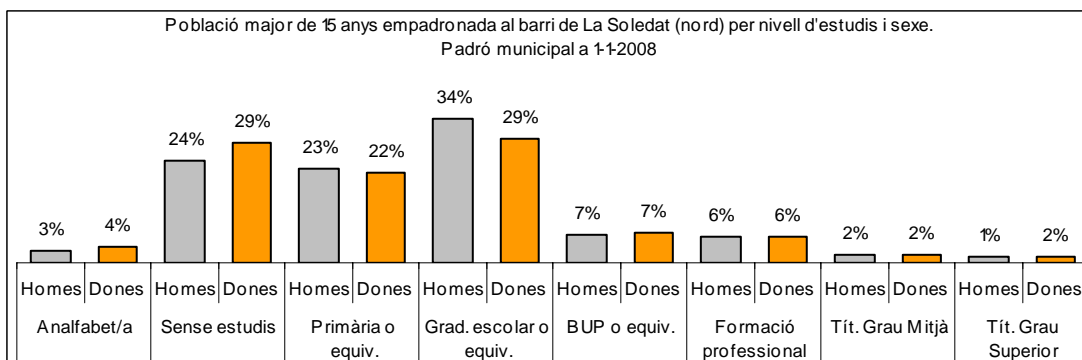
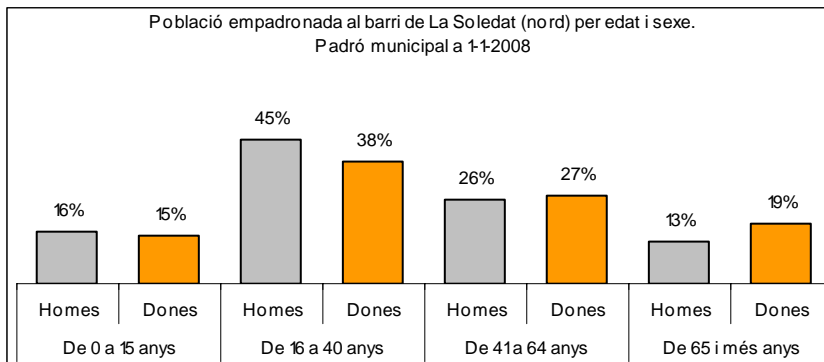
Sector: **Llevant Sud**

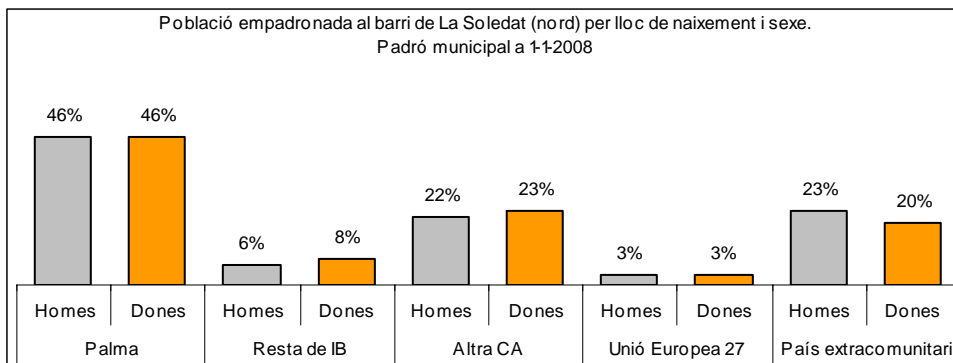
Zona estadística: **068 – La Soledat (nord)**

## 1. Mapa del barri

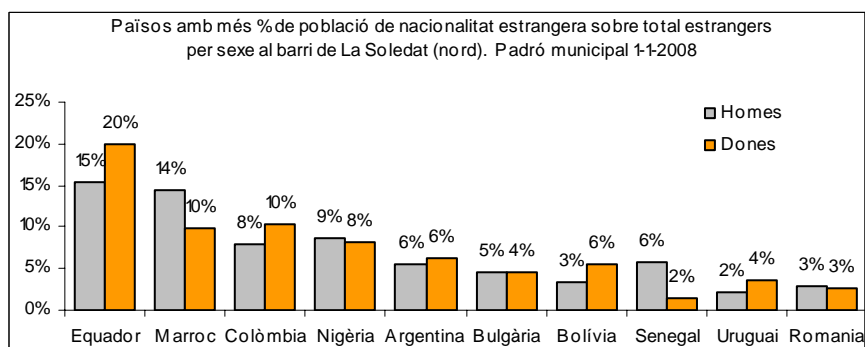
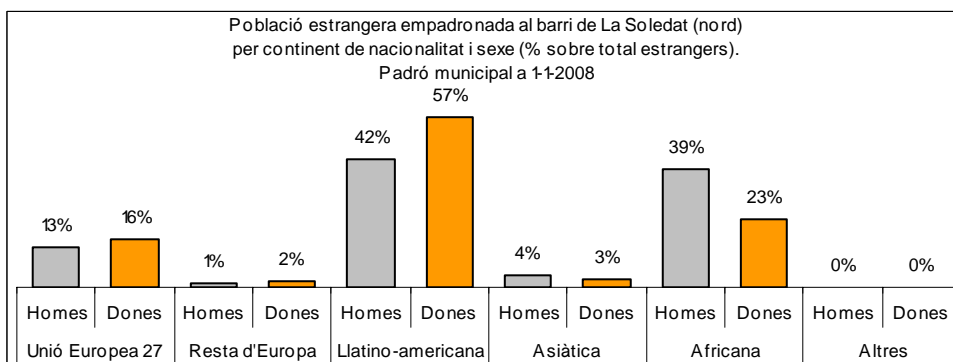
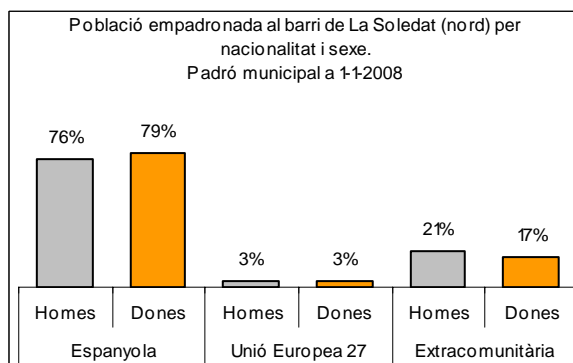


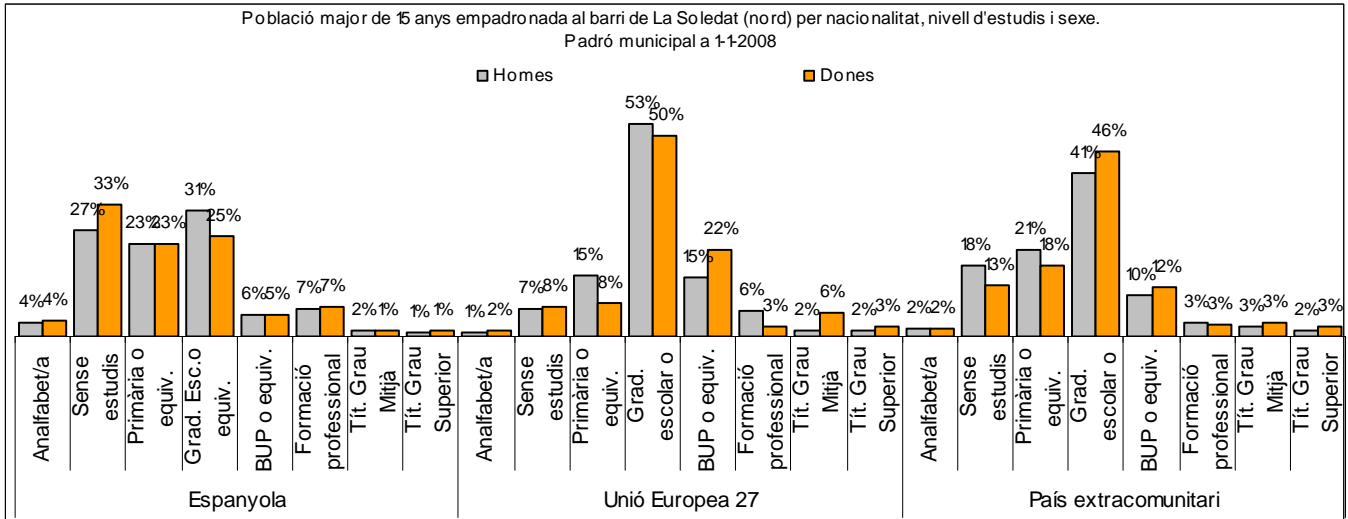
## 2. Gràfics de població general





### 3. Gràfics de població de nacionalitat estrangera





#### 4. Taules de població

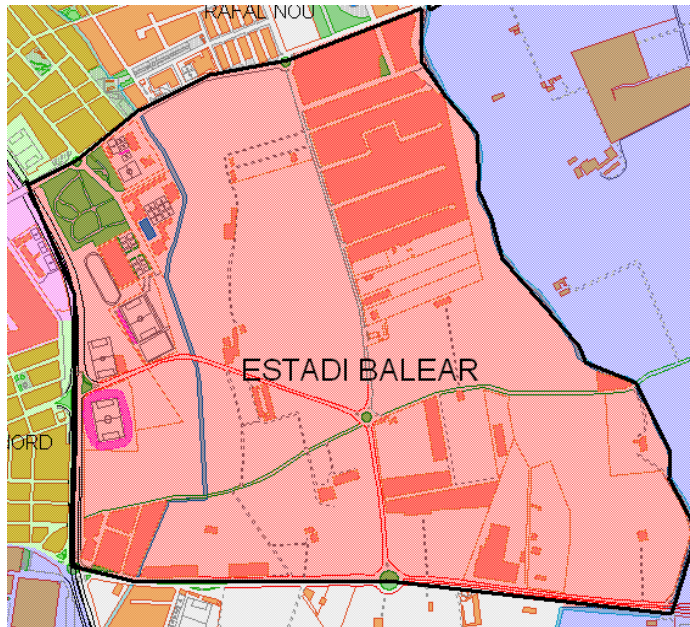
Nacionalitat	La Soledat (nord)			% sobre total població			% sobre nacionalitat estrangera		
	Total	Homes	Dones	Total	Homes	Dones	Total	Homes	Dones
<b>Total població</b>	<b>8.342</b>	<b>4.245</b>	<b>4.097</b>	<b>100</b>	<b>100</b>	<b>100</b>	-	-	-
Espanyola	6.453	3.206	3.247	77,4	75,5	79,3	-	-	-
<b>Estrangera</b>	<b>1.889</b>	<b>1.039</b>	<b>850</b>	<b>22,6</b>	<b>24,5</b>	<b>20,7</b>	<b>100</b>	<b>100</b>	<b>100</b>
Unió Europea 27	275	138	137	3,3	3,3	3,3	14,6	13,3	16,1
Resta d'Europa	26	11	15	0,3	0,3	0,4	1,4	1,1	1,8
Llatinoamericana	921	440	481	11,0	10,4	11,7	48,8	42,3	56,6
Asiàtica	63	41	22	0,8	1,0	0,5	3,3	3,9	2,6
Africana	602	407	195	7,2	9,6	4,8	31,9	39,2	22,9
Altres nacionalitats	2	2	0	0,0	0,0	0,0	0,1	0,2	0,0

Superfície en hectàrees i densitats (persones/hectàrees)										
Zona estadística	Total hectàrees	Dens. població total			Dens. nacionalitat estrangera			Dens. nacionalitat extracomunitària		
		Total	Homes	Dones	Total	Homes	Dones	Total	Homes	Dones
La Soledat (nord)	32,6	256,0	130,3	125,8	58,0	31,9	26,1	49,5	27,7	21,9

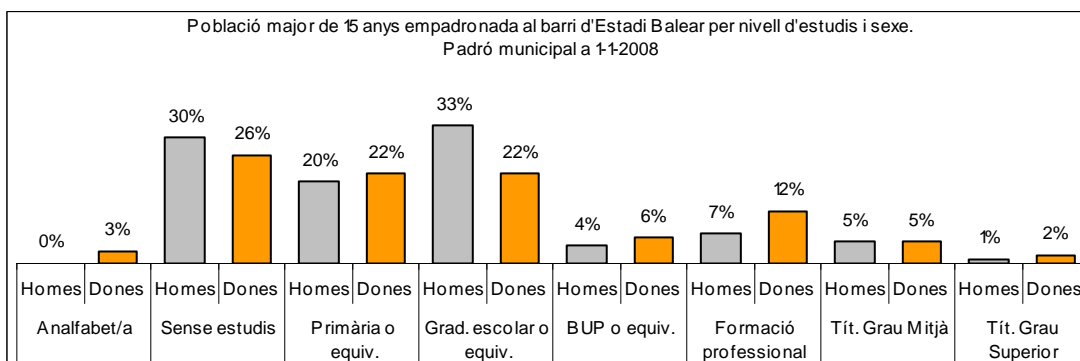
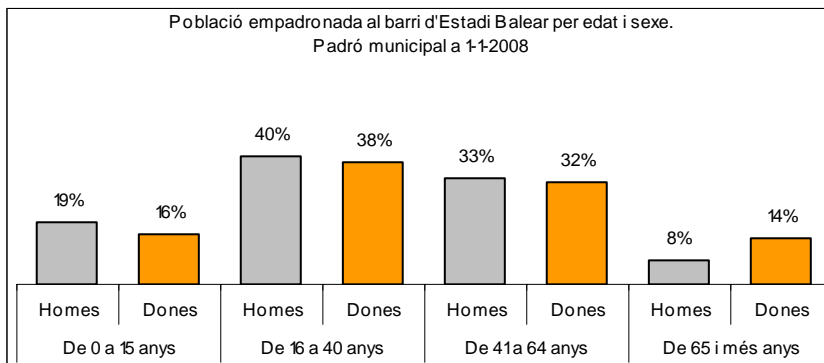
Font: Elaboració pròpia a partir de dades del Padró municipal a 1-1-2008. Ajuntament de Palma

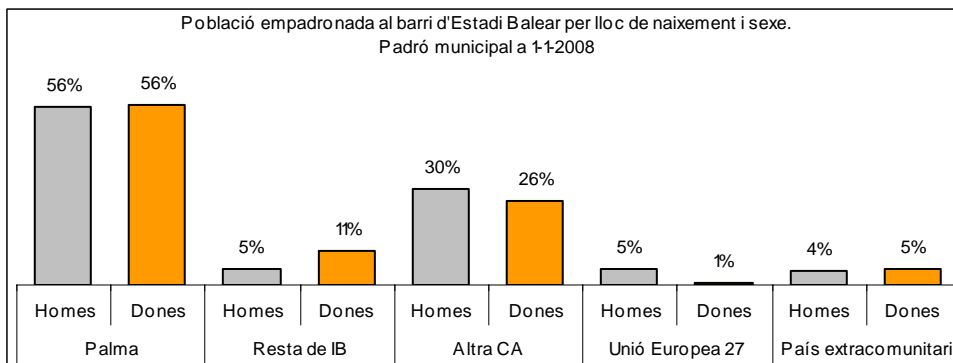


## 1. Mapa del barri

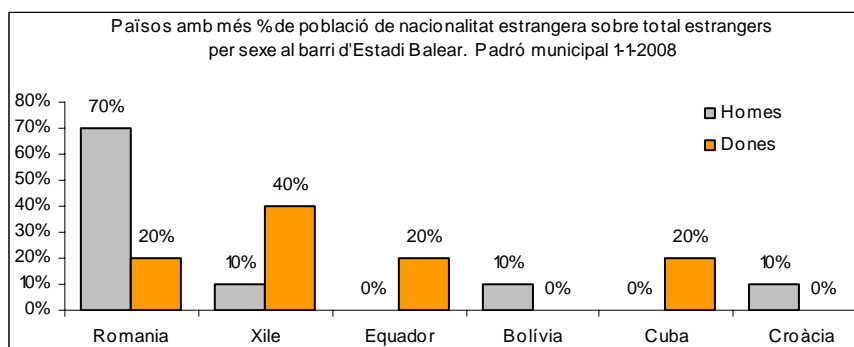
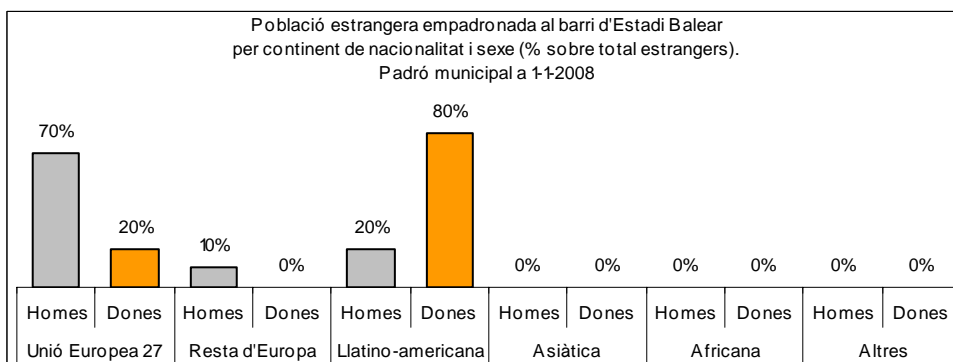
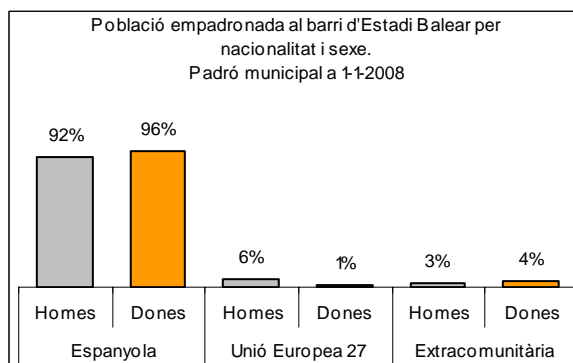


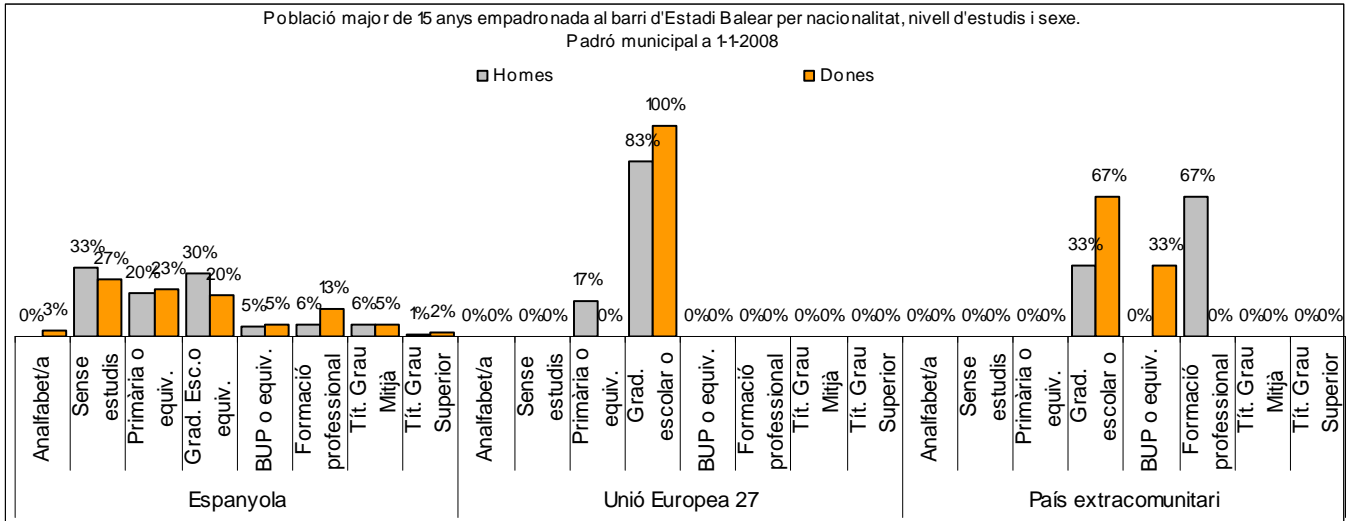
## 2. Gràfics de població general





### 3. Gràfics de població de nacionalitat estrangera





#### 4. Taules de població

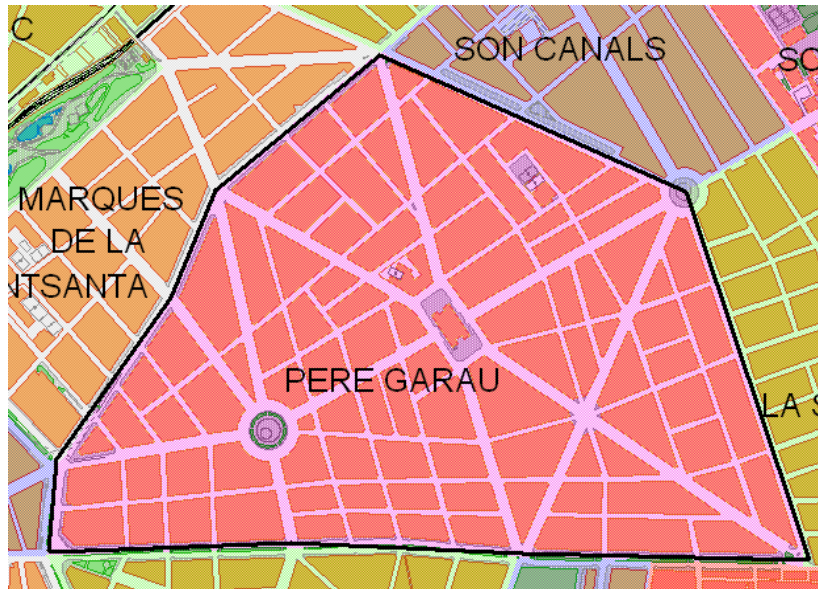
Nacionalitat	Estadi Balear			% sobre total població			% sobre nacionalitat estrangera		
	Total	Homes	Dones	Total	Homes	Dones	Total	Homes	Dones
<b>Total població</b>	<b>233</b>	<b>120</b>	<b>113</b>	<b>100</b>	<b>100</b>	<b>100</b>	-	-	-
Espanyola	218	110	108	93,6	91,7	95,6	-	-	-
<b>Estrangera</b>	<b>15</b>	<b>10</b>	<b>5</b>	<b>6,4</b>	<b>8,3</b>	<b>4,4</b>	<b>100</b>	<b>100</b>	<b>100</b>
Unió Europea 27	8	7	1	3,4	5,8	0,9	53,3	70,0	20,0
Resta d'Europa	1	1	0	0,4	0,8	0,0	6,7	10,0	0,0
Llatinoamericana	6	2	4	2,6	1,7	3,5	40,0	20,0	80,0
Asiàtica	0	0	0	0,0	0,0	0,0	0,0	0,0	0,0
Africana	0	0	0	0,0	0,0	0,0	0,0	0,0	0,0
Altres nacionalitats	0	0	0	0,0	0,0	0,0	0,0	0,0	0,0

Superfície en hectàrees i densitats (persones/hectàrees)										
Zona estadística	Total hectàrees	Dens. població total			Dens. nacionalitat estrangera			Dens. nacionalitat extracomunitària		
		Total	Homes	Dones	Total	Homes	Dones	Total	Homes	Dones
Estadi Balear	170,1	1,4	0,7	0,7	0,1	0,1	0,0	0,0	0,0	0,0

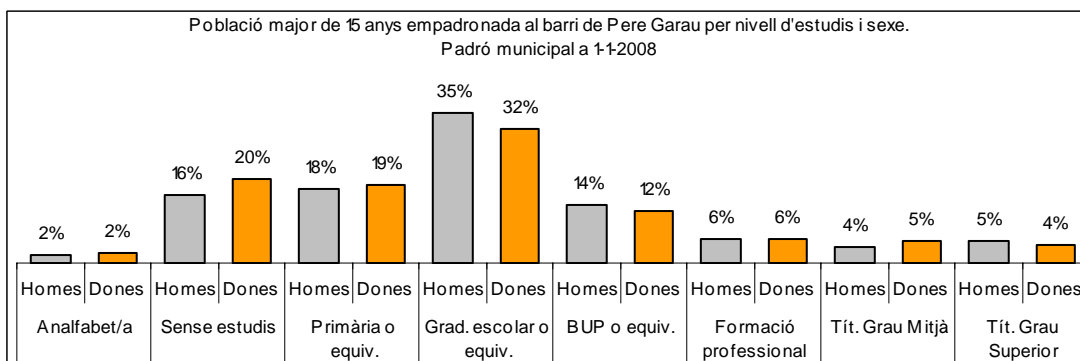
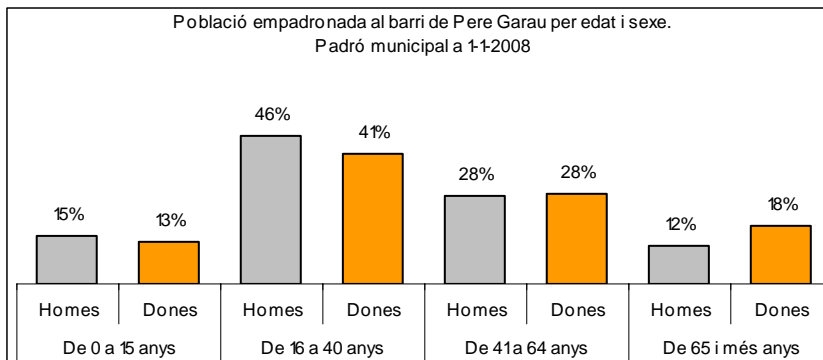
Font: Elaboració pròpia a partir de dades del Padró municipal a 1-1-2008. Ajuntament de Palma

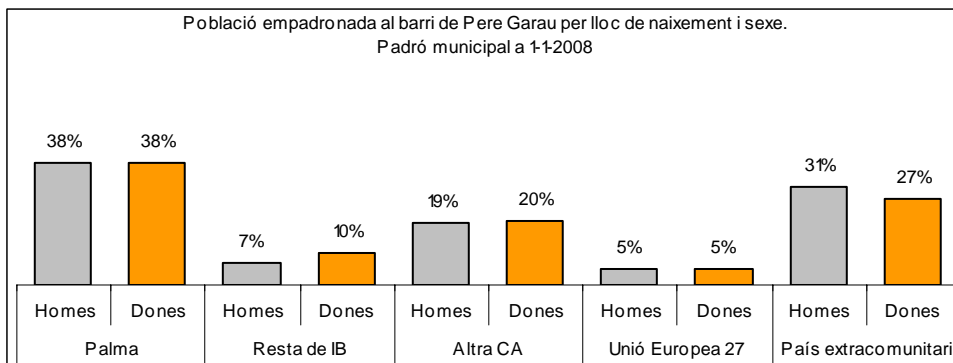
Sector: **Llevant Nord**  
Zona estadística: **070 – Pere Garau**

1. Mapa del barri

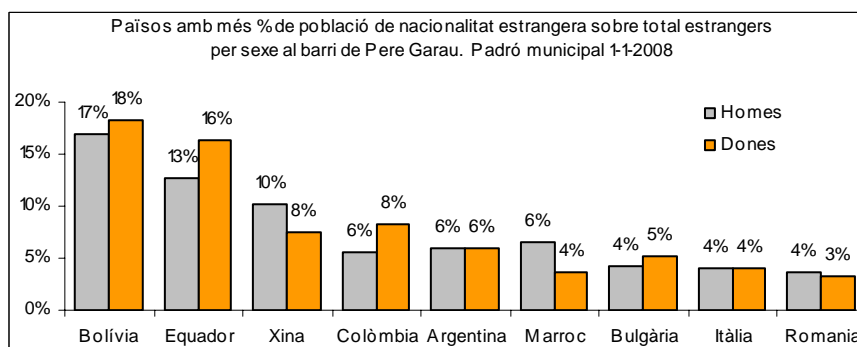
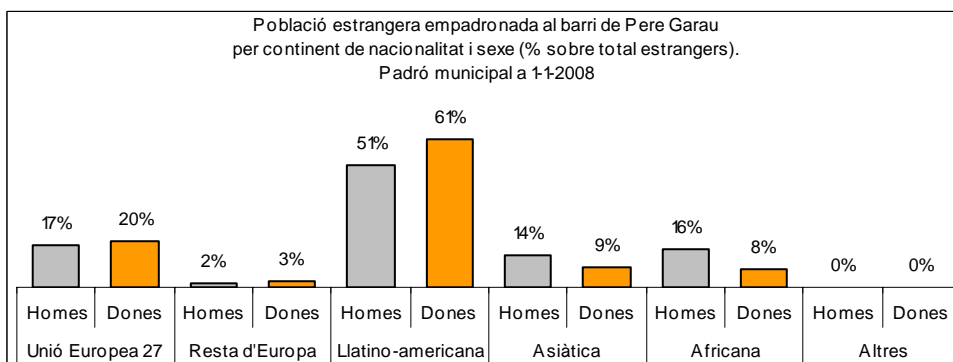
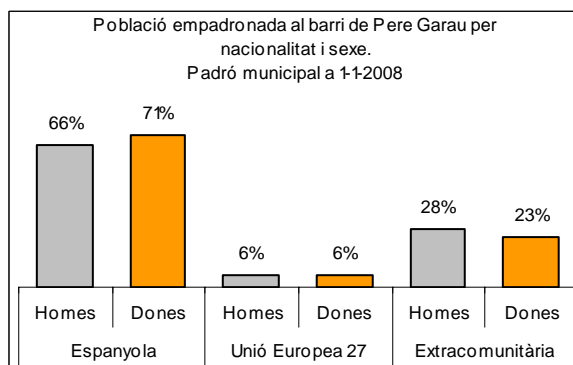


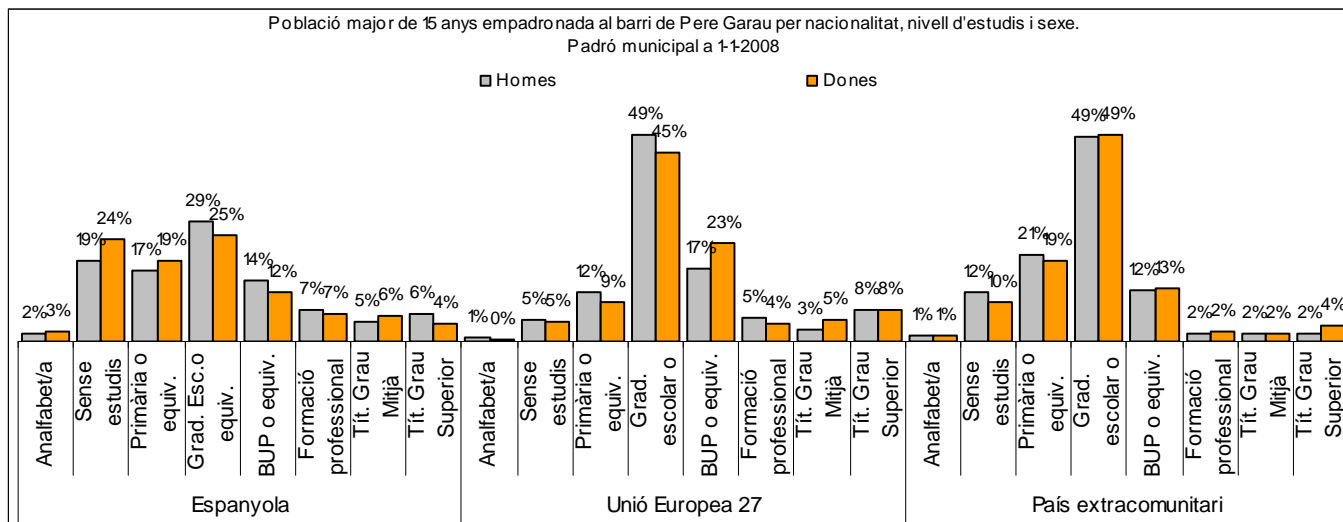
2. Gràfics de població general





### 3. Gràfics de població de nacionalitat estrangera





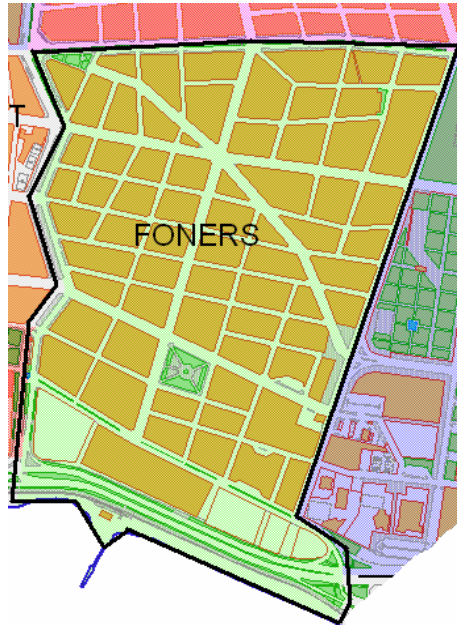
#### 4. Taules de població

Nacionalitat	Pere Garau			% sobre total població			% sobre nacionalitat estrangera		
	Total	Homes	Dones	Total	Homes	Dones	Total	Homes	Dones
<b>Total població</b>	<b>27.502</b>	<b>13.554</b>	<b>13.948</b>	<b>100</b>	<b>100</b>	<b>100</b>	-	-	-
Espanyola	18.919	9.006	9.913	68,8	66,4	71,1	-	-	-
<b>Estrangera</b>	<b>8.583</b>	<b>4.548</b>	<b>4.035</b>	<b>31,2</b>	<b>33,6</b>	<b>28,9</b>	<b>100</b>	<b>100</b>	<b>100</b>
Unió Europea 27	1.574	787	787	5,7	5,8	5,6	18,3	17,3	19,5
Resta d'Europa	177	74	103	0,6	0,5	0,7	2,1	1,6	2,6
Llatinoamericana	4.801	2.322	2.479	17,5	17,1	17,8	55,9	51,1	61,4
Asiàtica	967	614	353	3,5	4,5	2,5	11,3	13,5	8,7
Africana	1.042	736	306	3,8	5,4	2,2	12,1	16,2	7,6
Altres nacionalitats	22	15	7	0,1	0,1	0,1	0,3	0,3	0,2

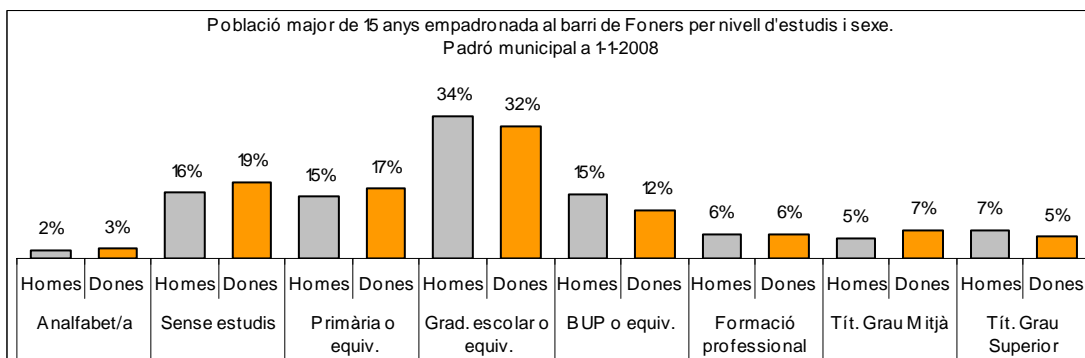
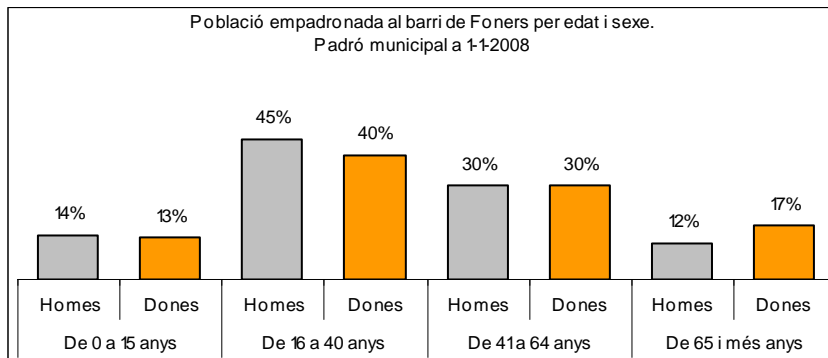
Superfície en hectàrees i densitats (persones/hectàrees)										
Zona estadística	Total hectàrees	Dens. població total			Dens. nacionalitat estrangera			Dens. nacionalitat extracomunitària		
		Total	Homes	Dones	Total	Homes	Dones	Total	Homes	Dones
Pere Garau	68,2	403,4	198,8	204,6	125,9	66,7	59,2	102,8	55,2	47,6

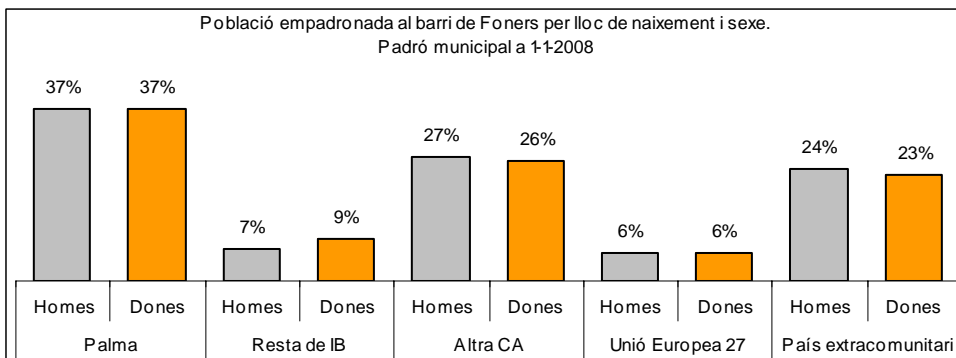
Font: Elaboració pròpia a partir de dades del Padró municipal a 1-1-2008. Ajuntament de Palma

## 1. Mapa del barri

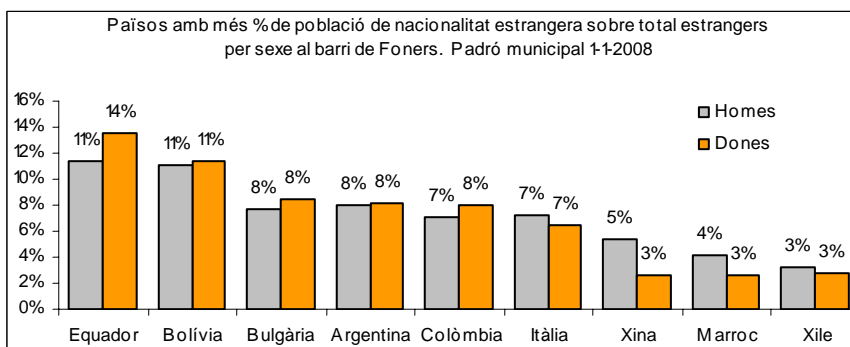
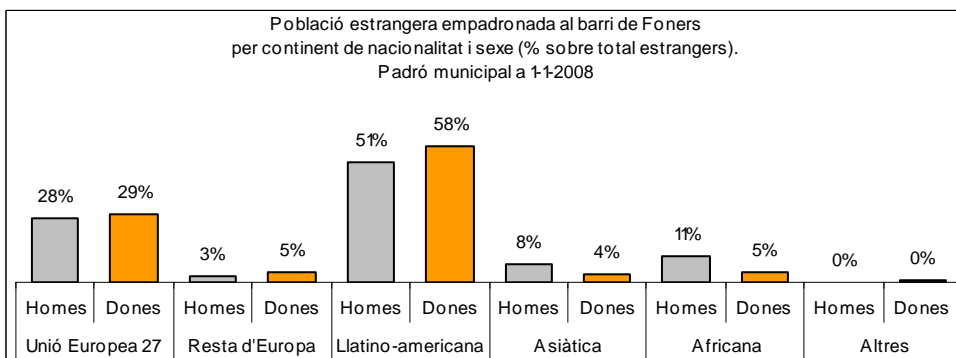
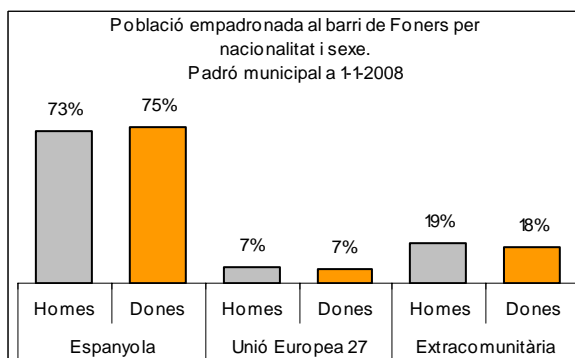


## 2. Gràfics de població general

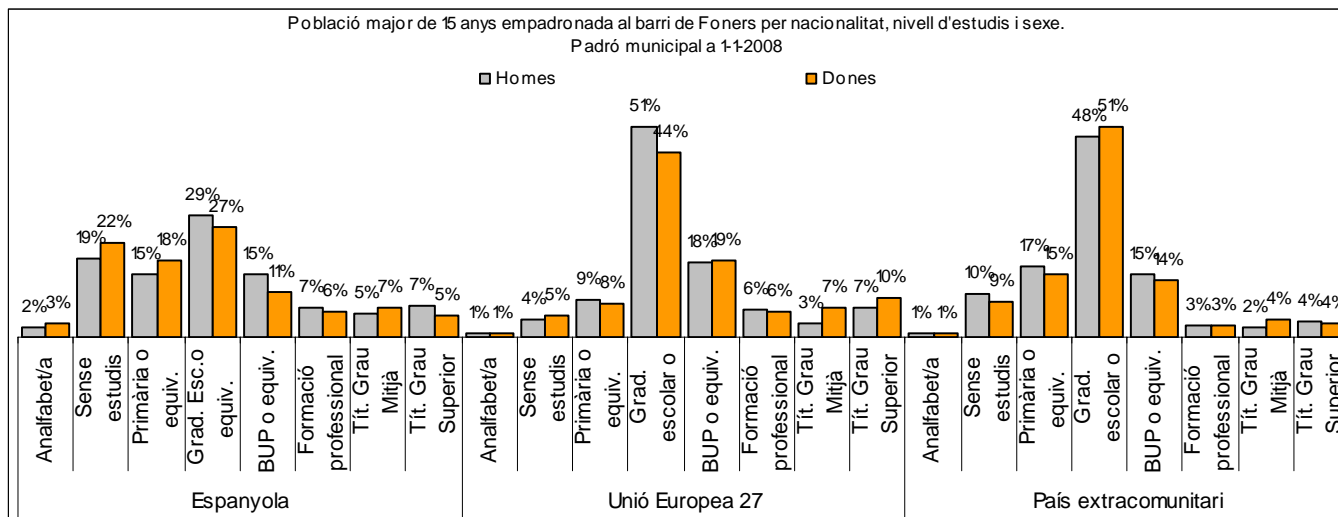




### 3. Gràfics de població de nacionalitat estrangera







#### 4. Taules de població

Nacionalitat	Foners			% sobre total població			% sobre nacionalitat estrangera		
	Total	Homes	Dones	Total	Homes	Dones	Total	Homes	Dones
<b>Total població</b>	<b>16.264</b>	<b>7.896</b>	<b>8.368</b>	<b>100</b>	<b>100</b>	<b>100</b>	-	-	-
Espanyola	12.058	5.774	6.284	74,1	73,1	75,1	-	-	-
<b>Estrangera</b>	<b>4.206</b>	<b>2.122</b>	<b>2.084</b>	<b>25,9</b>	<b>26,9</b>	<b>24,9</b>	<b>100</b>	<b>100</b>	<b>100</b>
Unió Europea 27	1.183	584	599	7,3	7,4	7,2	28,1	27,5	28,7
Resta d'Europa	154	57	97	0,9	0,7	1,2	3,7	2,7	4,7
Llatinoamericana	2.286	1.079	1.207	14,1	13,7	14,4	54,4	50,8	57,9
Asiàtica	241	167	74	1,5	2,1	0,9	5,7	7,9	3,6
Africana	328	231	97	2,0	2,9	1,2	7,8	10,9	4,7
Altres nacionalitats	14	4	10	0,1	0,1	0,1	0,3	0,2	0,5

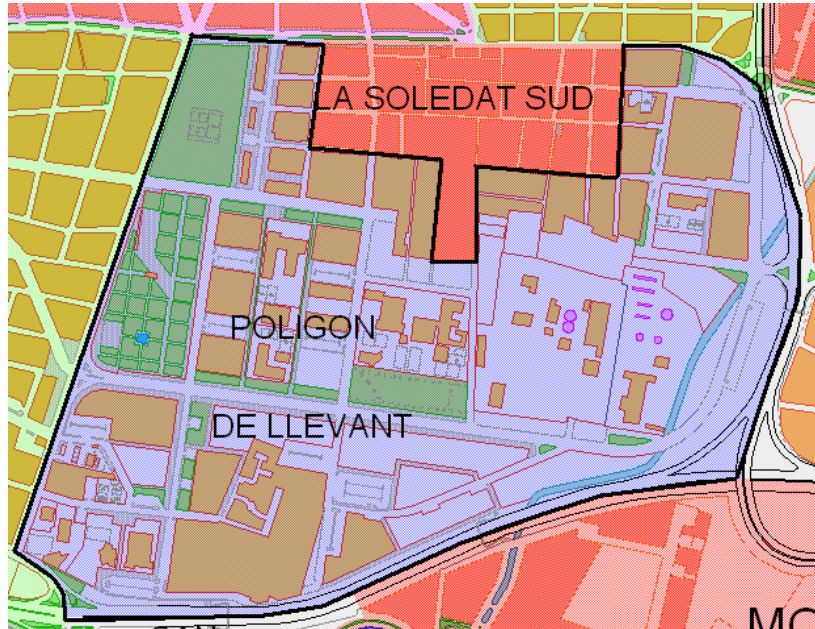
Superfície en hectàrees i densitats (persones/hectàrees)										
Zona estadística	Total hectàrees	Dens. població total			Dens. nacionalitat estrangera			Dens. nacionalitat extracomunitària		
		Total	Homes	Dones	Total	Homes	Dones	Total	Homes	Dones
Foners	52,9	307,6	149,3	158,2	79,5	40,1	39,4	57,2	29,1	28,1

Font: Elaboració pròpia a partir de dades del Padró municipal a 1-1-2008. Ajuntament de Palma

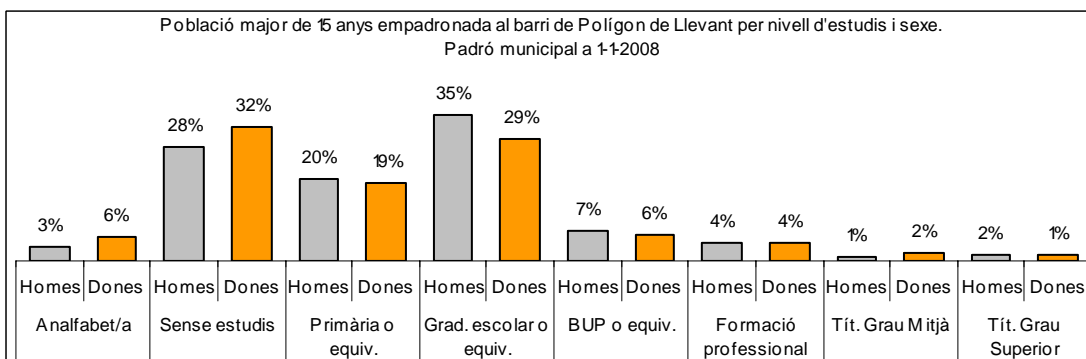
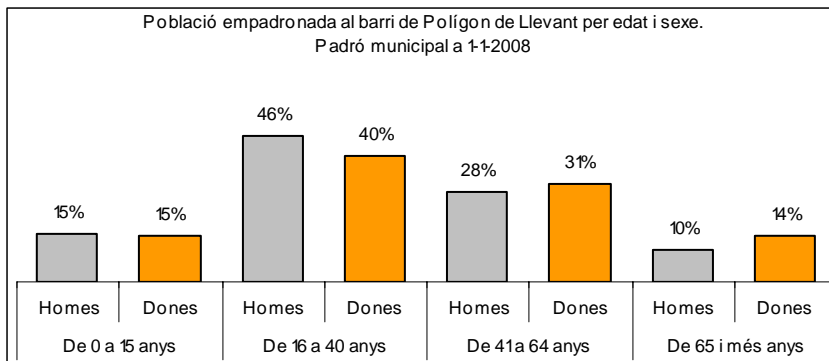
Sector: **Llevant Sud**

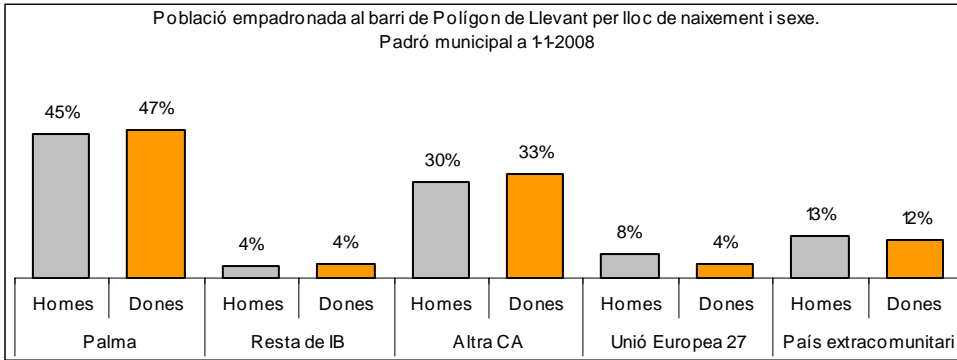
Zona estadística: **072 – Polígon de Llevant**

## 1. Mapa del barri

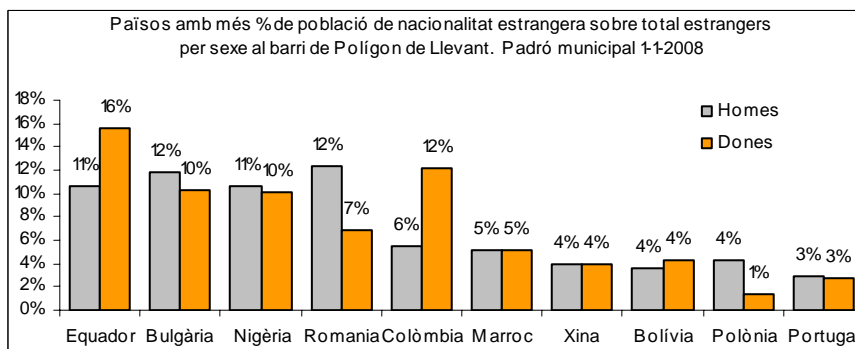
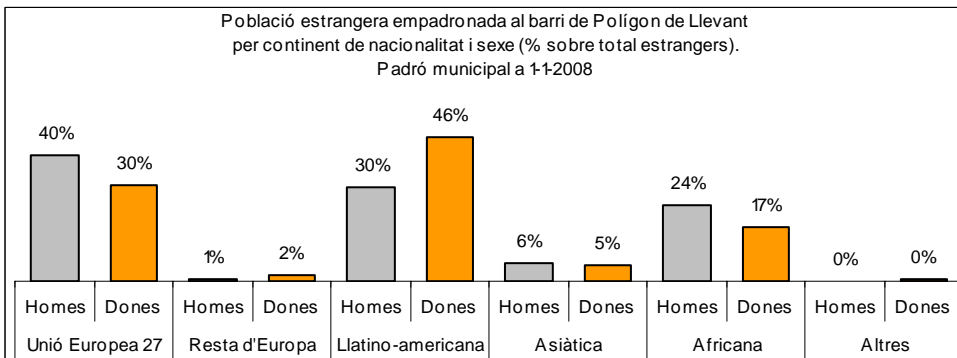
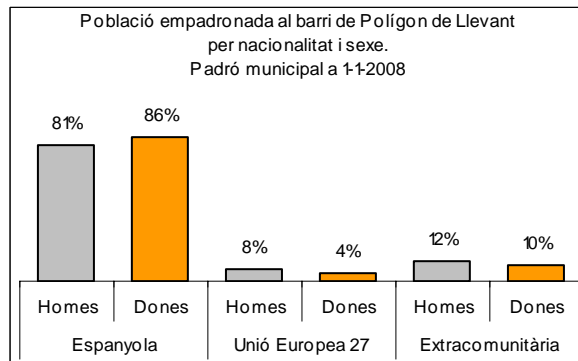


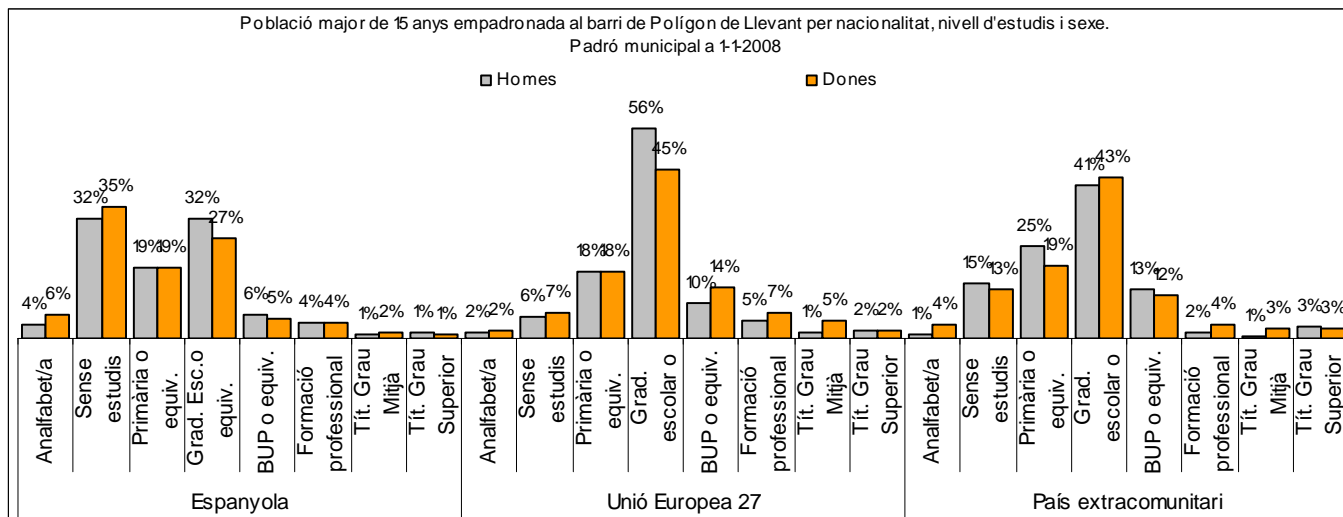
## 2. Gràfics de població general





### 3. Gràfics de població de nacionalitat estrangera





#### 4. Taules de població

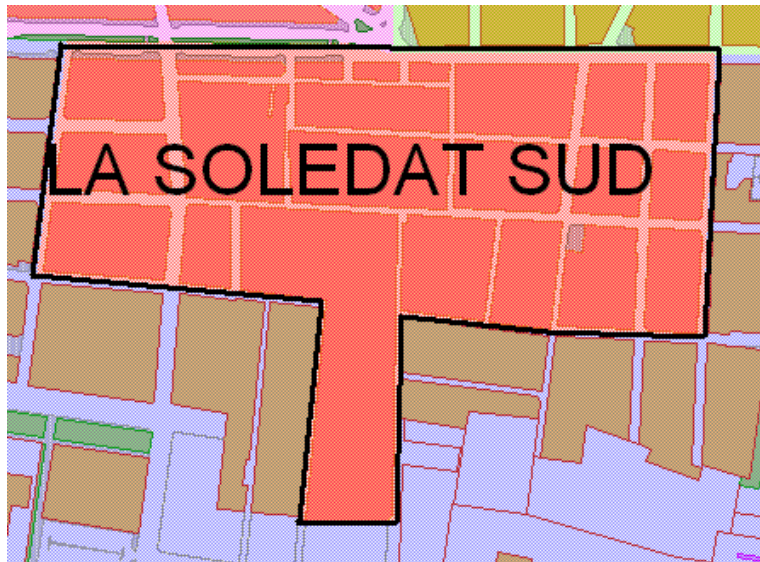
Nacionalitat	Polígon de Llevant			% sobre total població			% sobre nacionalitat estrangera		
	Total	Homes	Dones	Total	Homes	Dones	Total	Homes	Dones
<b>Total població</b>	<b>7.303</b>	<b>3.813</b>	<b>3.490</b>	<b>100</b>	<b>100</b>	<b>100</b>	-	-	-
Espanyola	6.079	3.076	3.003	83,2	80,7	86,0	-	-	-
<b>Estrangera</b>	<b>1.224</b>	<b>737</b>	<b>487</b>	<b>16,8</b>	<b>19,3</b>	<b>14,0</b>	<b>100</b>	<b>100</b>	<b>100</b>
Unió Europea 27	443	295	148	6,1	7,7	4,2	36,2	40,0	30,4
Resta d'Europa	13	5	8	0,2	0,1	0,2	1,1	0,7	1,6
Llatinoamericana	440	218	222	6,0	5,7	6,4	35,9	29,6	45,6
Asiàtica	66	42	24	0,9	1,1	0,7	5,4	5,7	4,9
Africana	258	175	83	3,5	4,6	2,4	21,1	23,7	17,0
Altres nacionalitats	4	2	2	0,1	0,1	0,1	0,3	0,3	0,4

Superfície en hectàrees i densitats (persones/hectàrees)										
Zona estadística	Total hectàrees	Dens. població total			Dens. nacionalitat estrangera			Dens. nacionalitat extracomunitària		
		Total	Homes	Dones	Total	Homes	Dones	Total	Homes	Dones
Polígon de Llevant	80,3	91,0	47,5	43,5	15,3	9,2	6,1	9,7	5,5	4,2

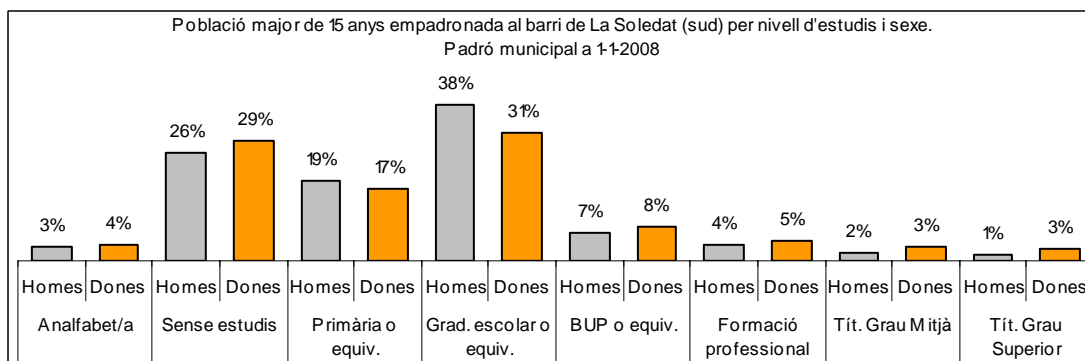
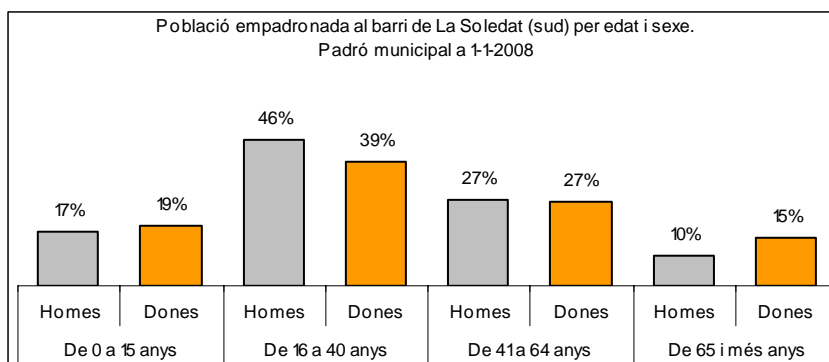
Font: Elaboració pròpia a partir de dades del Padró municipal a 1-1-2008. Ajuntament de Palma

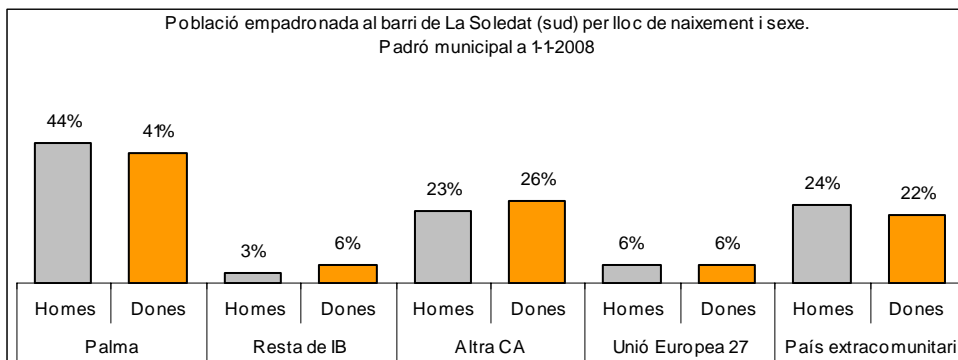
Sector: **Llevant Sud**  
Zona estadística: **073 – La Soledat (sud)**

1. Mapa del barri

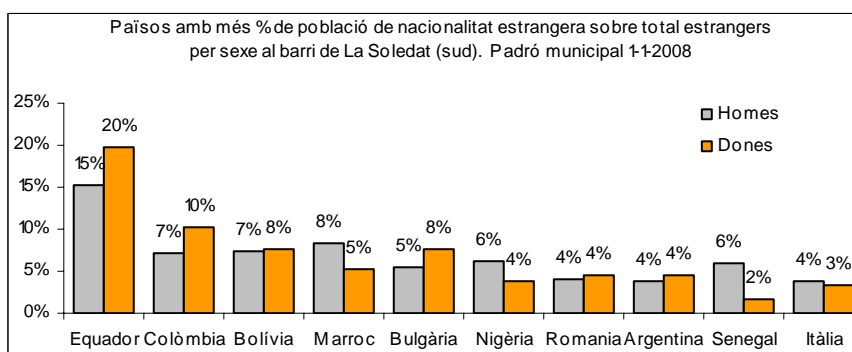
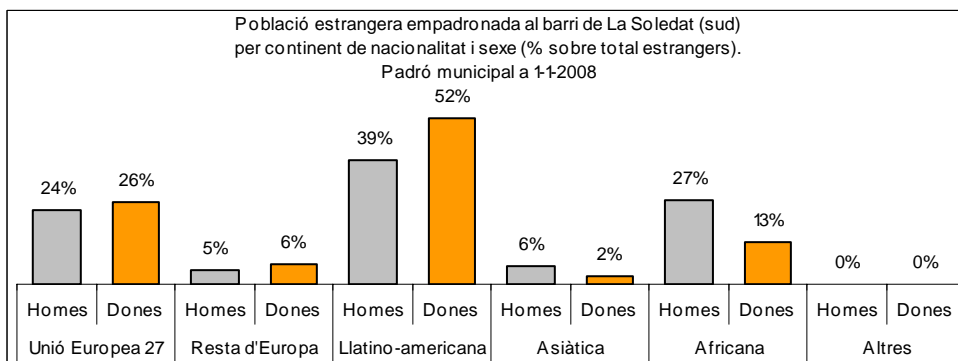
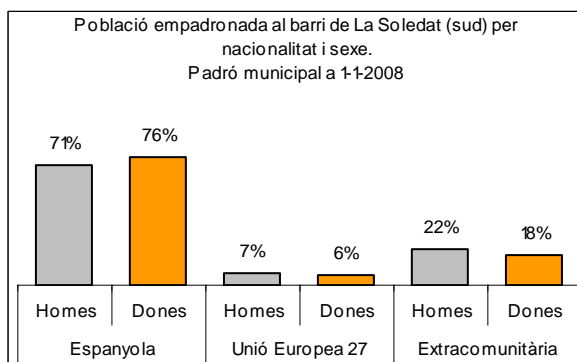


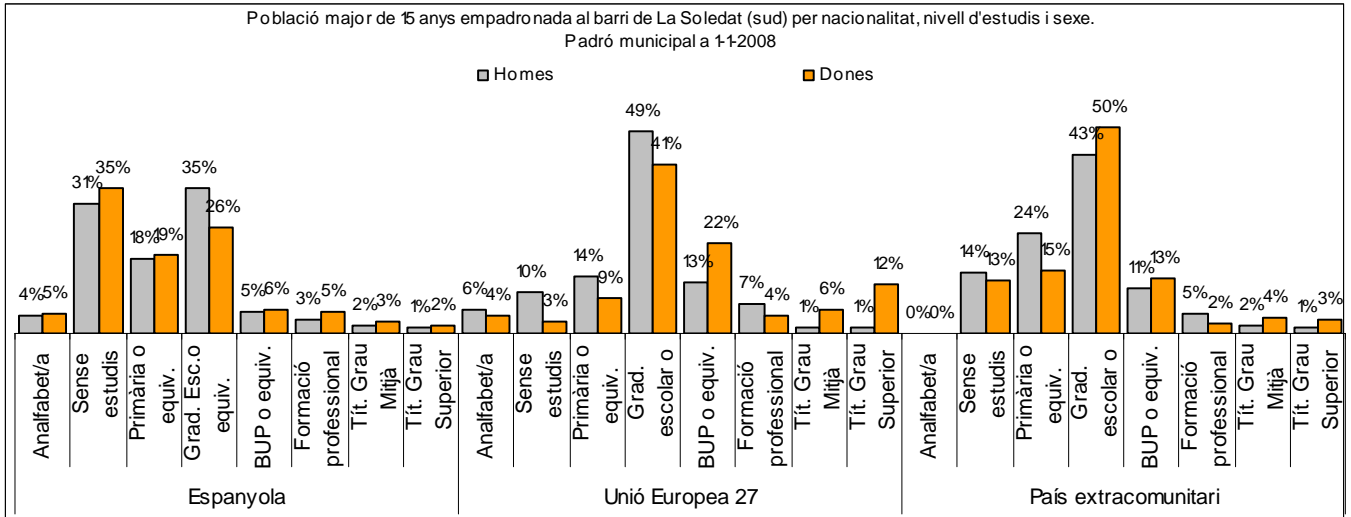
2. Gràfics de població general





### 3. Gràfics de població de nacionalitat estrangera





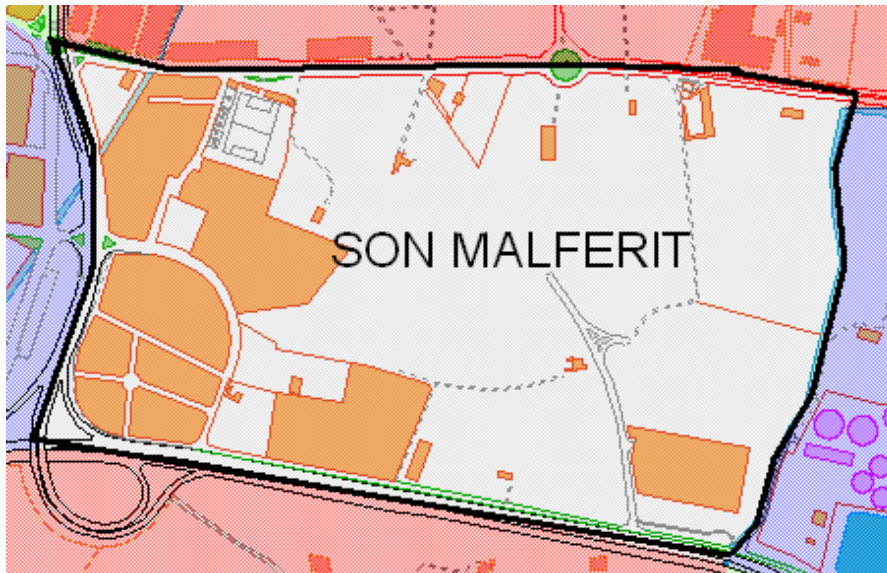
#### 4. Taules de població

Nacionalitat	La Soledat (sud)			% sobre total població			% sobre nacionalitat estrangera		
	Total	Homes	Dones	Total	Homes	Dones	Total	Homes	Dones
<b>Total població</b>	<b>2.500</b>	<b>1.270</b>	<b>1.230</b>	<b>100</b>	<b>100</b>	<b>100</b>	-	-	-
Espanyola	1.843	905	938	73,7	71,3	76,3	-	-	-
<b>Estrangera</b>	<b>657</b>	<b>365</b>	<b>292</b>	<b>26,3</b>	<b>28,7</b>	<b>23,7</b>	<b>100</b>	<b>100</b>	<b>100</b>
Unió Europea 27	162	86	76	6,5	6,8	6,2	24,7	23,6	26,0
Resta d'Europa	35	17	18	1,4	1,3	1,5	5,3	4,7	6,2
Llatinoamericana	297	144	153	11,9	11,3	12,4	45,2	39,5	52,4
Asiàtica	28	21	7	1,1	1,7	0,6	4,3	5,8	2,4
Africana	135	97	38	5,4	7,6	3,1	20,5	26,6	13,0
Altres nacionalitats	0	0	0	0,0	0,0	0,0	0,0	0,0	0,0

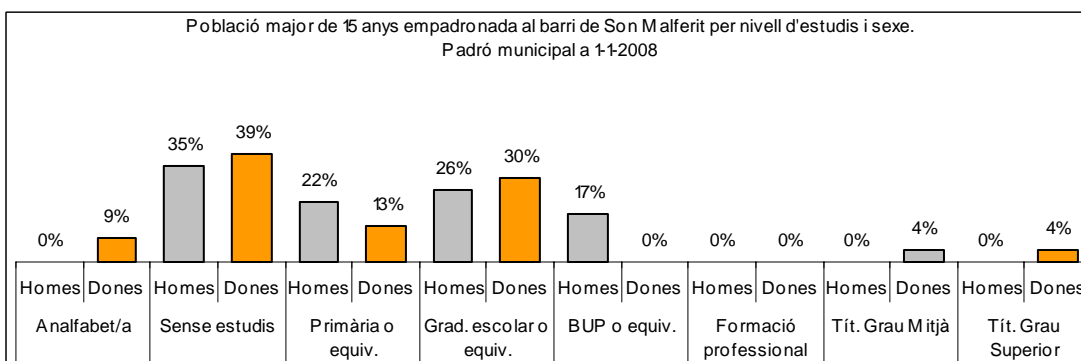
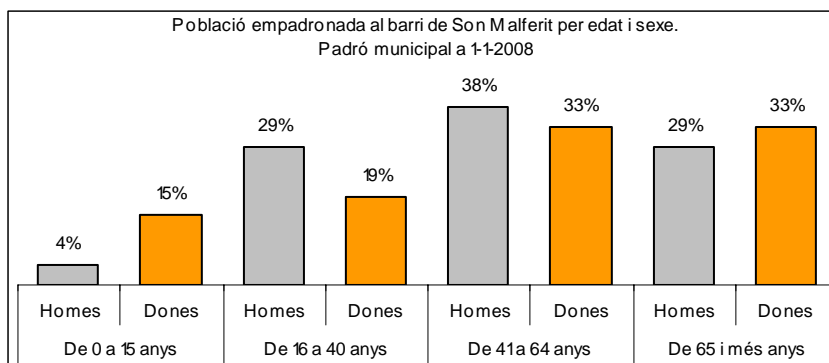
Superfície en hectàrees i densitats (persones/hectàrees)										
Zona estadística	Total hectàrees	Dens. població total			Dens. nacionalitat estrangera			Dens. nacionalitat extracomunitària		
		Total	Homes	Dones	Total	Homes	Dones	Total	Homes	Dones
La Soledat (sud)	10,8	232,6	118,1	114,4	61,1	34,0	27,2	46,0	26,0	20,1

Font: Elaboració pròpia a partir de dades del Padró municipal a 1-1-2008. Ajuntament de Palma

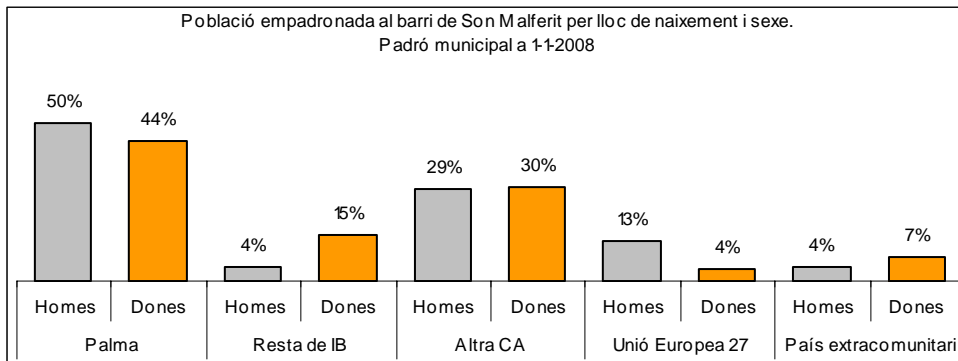
## 1. Mapa del barri



## 2. Gràfics de població general







### 3. Gràfics de població de nacionalitat estrangera

No es proporcionen dades d'aquest barri degut a la manca d'una representivitat suficientment quantificable.

### 4. Taules de població

Superfície en hectàrees i densitats (persones/hectàrees)										
Zona estadística	Total hectàrees	Dens. població total			Dens. nacionalitat estrangera			Dens. nacionalitat extracomunitària		
		Total	Homes	Dones	Total	Homes	Dones	Total	Homes	Dones
Son Malferit	79,4	0,6	0,3	0,3	0,0	0,0	0,0	0,0	0,0	0,0

Font: Elaboració pròpia a partir de dades del Padró municipal a 1-1-2008. Ajuntament de Palma

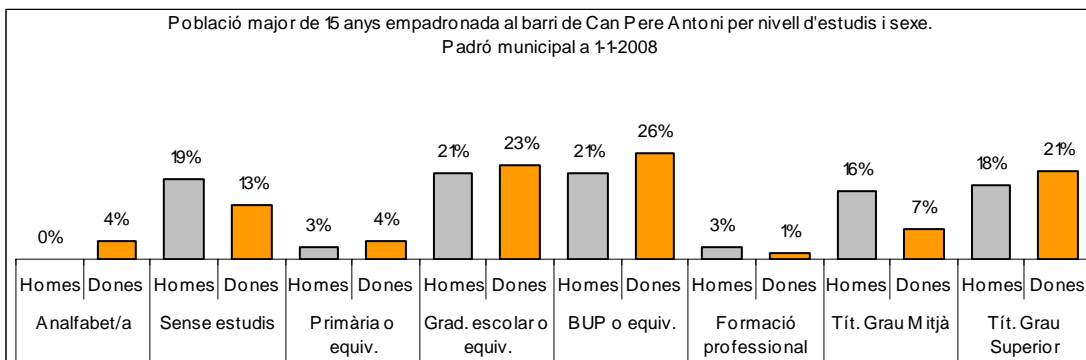
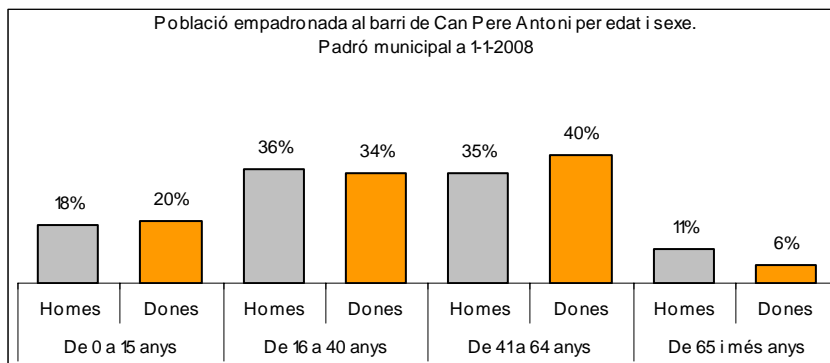
Sector: **Llevant Sud**

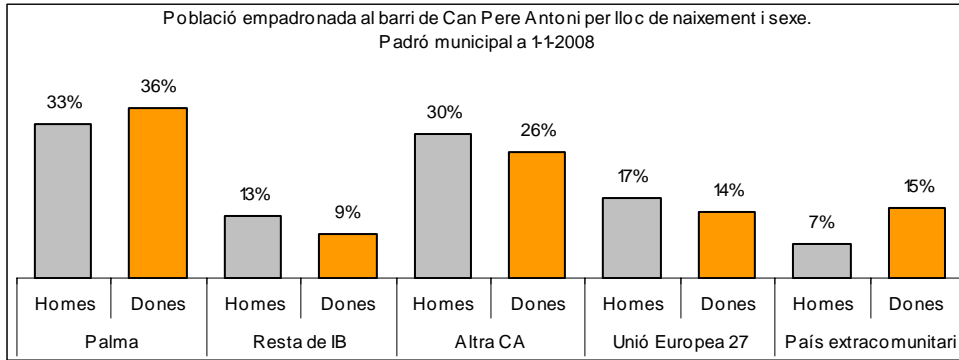
Zona estadística: **075 – Can Pere Antoni**

## 1. Mapa del barri

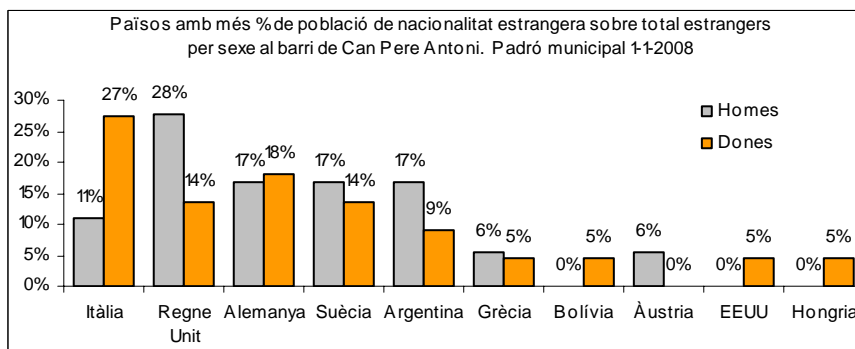
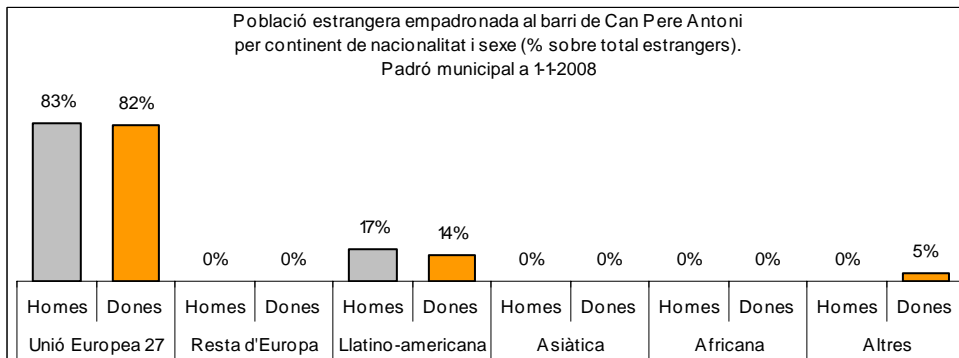
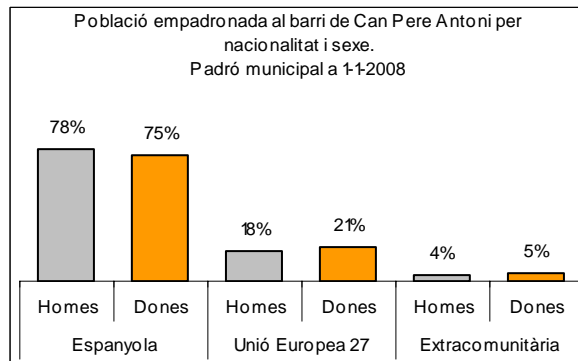


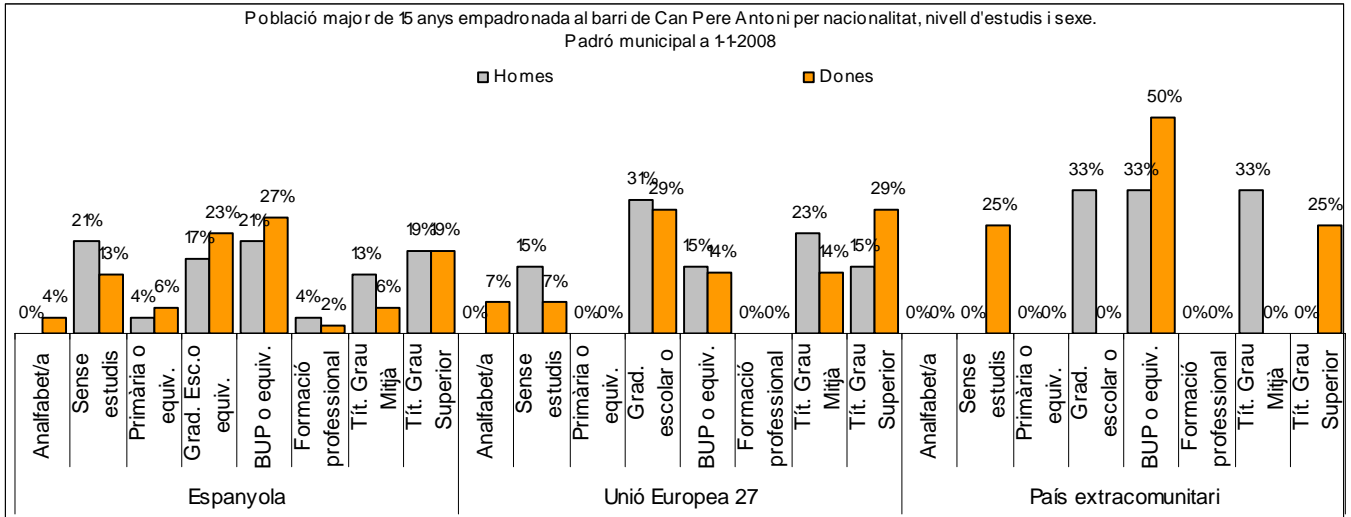
## 2. Gràfics de població general





### 3. Gràfics de població de nacionalitat estrangera





#### 4. Taules de població

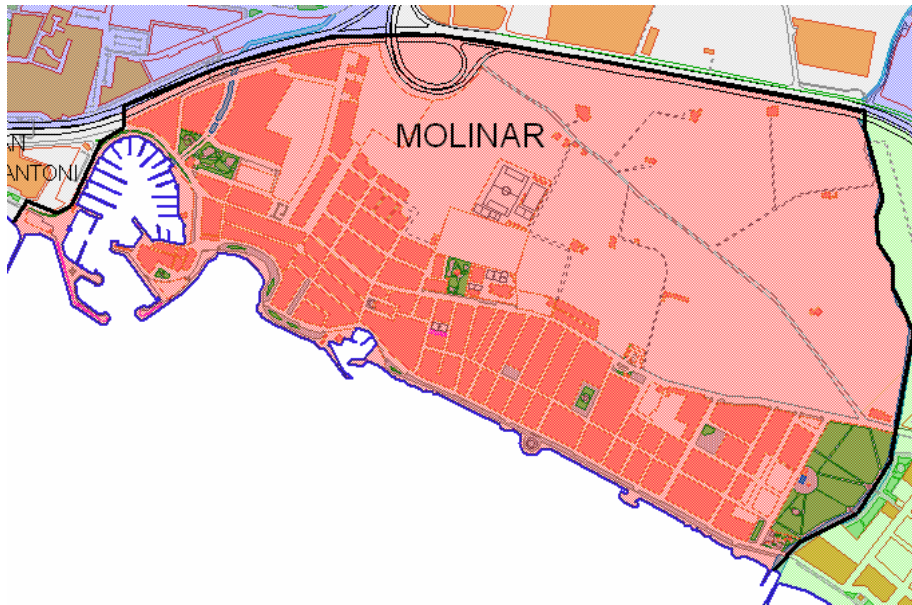
Nacionalitat	Can Pere Antoni			% sobre total població			% sobre nacionalitat estrangera		
	Total	Homes	Dones	Total	Homes	Dones	Total	Homes	Dones
<b>Total població</b>	<b>170</b>	<b>83</b>	<b>87</b>	<b>100</b>	<b>100</b>	<b>100</b>	-	-	-
Espanyola	130	65	65	76,5	78,3	74,7	-	-	-
<b>Estrangera</b>	<b>40</b>	<b>18</b>	<b>22</b>	<b>23,5</b>	<b>21,7</b>	<b>25,3</b>	<b>100</b>	<b>100</b>	<b>100</b>
Unió Europea 27	33	15	18	19,4	18,1	20,7	82,5	83,3	81,8
Resta d'Europa	0	0	0	0,0	0,0	0,0	0,0	0,0	0,0
Llatinoamericana	6	3	3	3,5	3,6	3,4	15,0	16,7	13,6
Asiàtica	0	0	0	0,0	0,0	0,0	0,0	0,0	0,0
Africana	0	0	0	0,0	0,0	0,0	0,0	0,0	0,0
Altres nacionalitats	1	0	1	0,6	0,0	1,1	2,5	0,0	4,5

Superfície en hectàrees i densitats (persones/hectàrees)										
Zona estadística	Total hectàrees	Dens. població total			Dens. nacionalitat estrangera			Dens. nacionalitat extracomunitària		
		Total	Homes	Dones	Total	Homes	Dones	Total	Homes	Dones
Can Pere Antoni	8,9	19,2	9,4	9,8	4,5	2,0	2,5	0,8	0,3	0,5

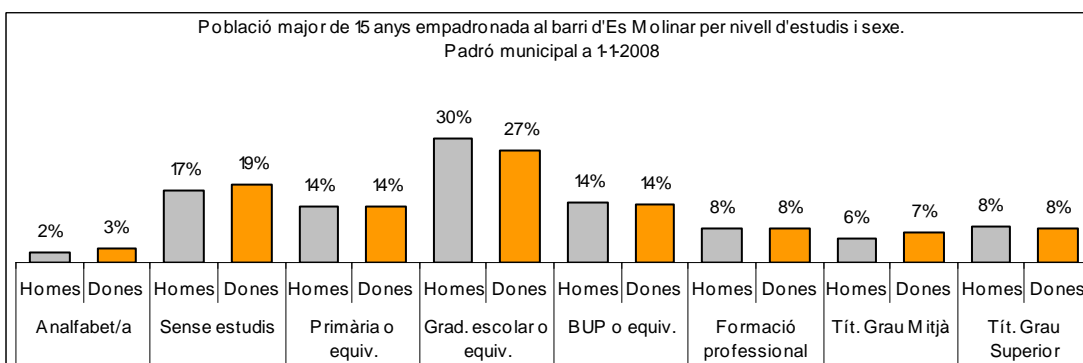
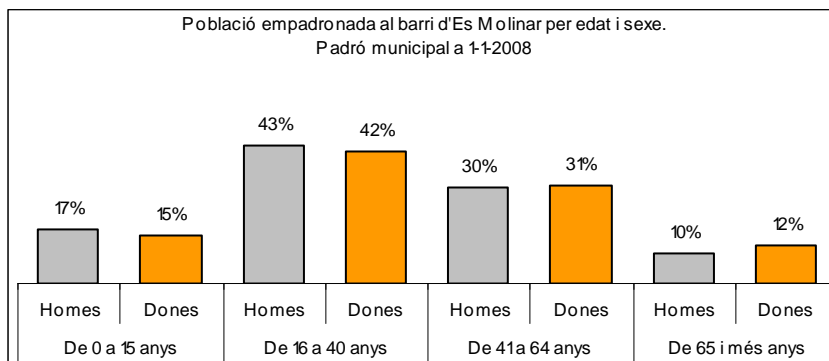
Font: Elaboració pròpia a partir de dades del Padró municipal a 1-1-2008. Ajuntament de Palma

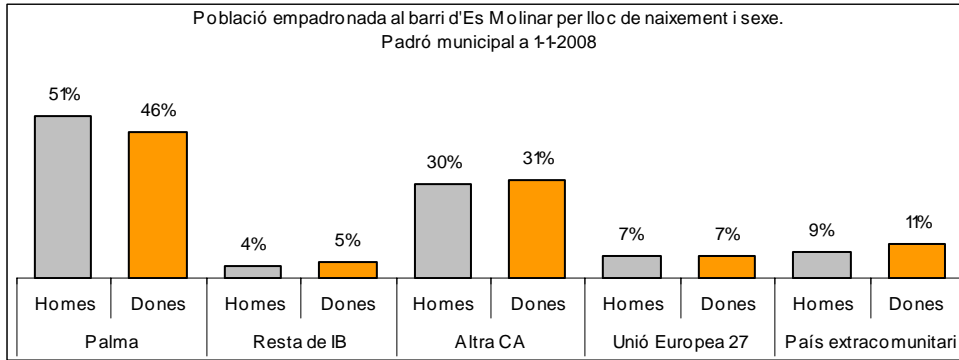
Sector: **Litoral de Llevant**  
Zona estadística: **076 – Es Molinar**

1. Mapa del barri

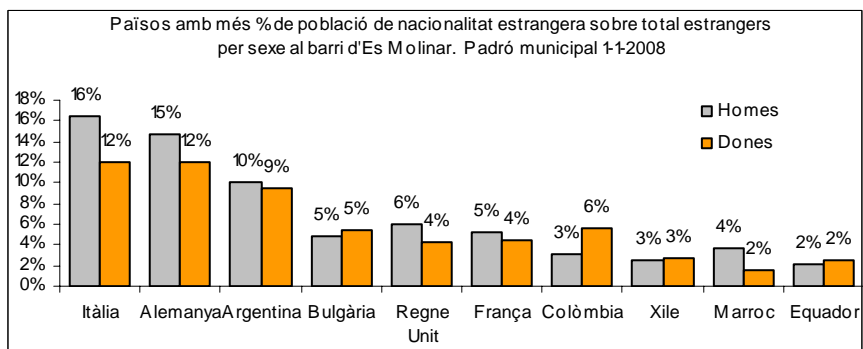
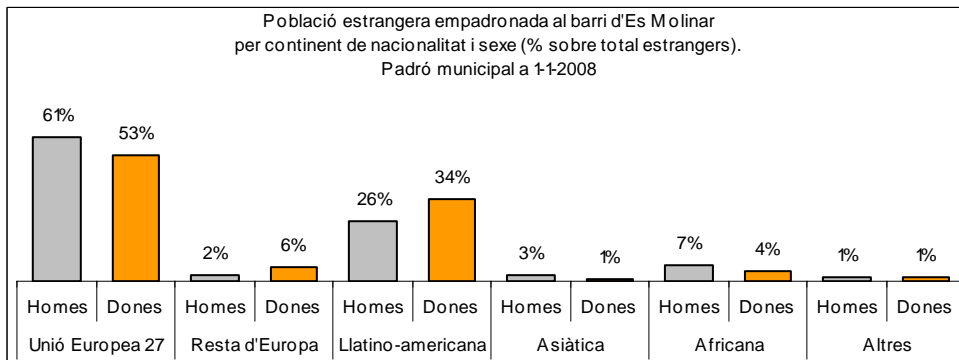
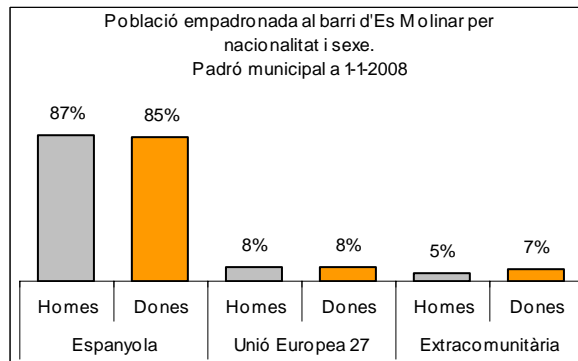


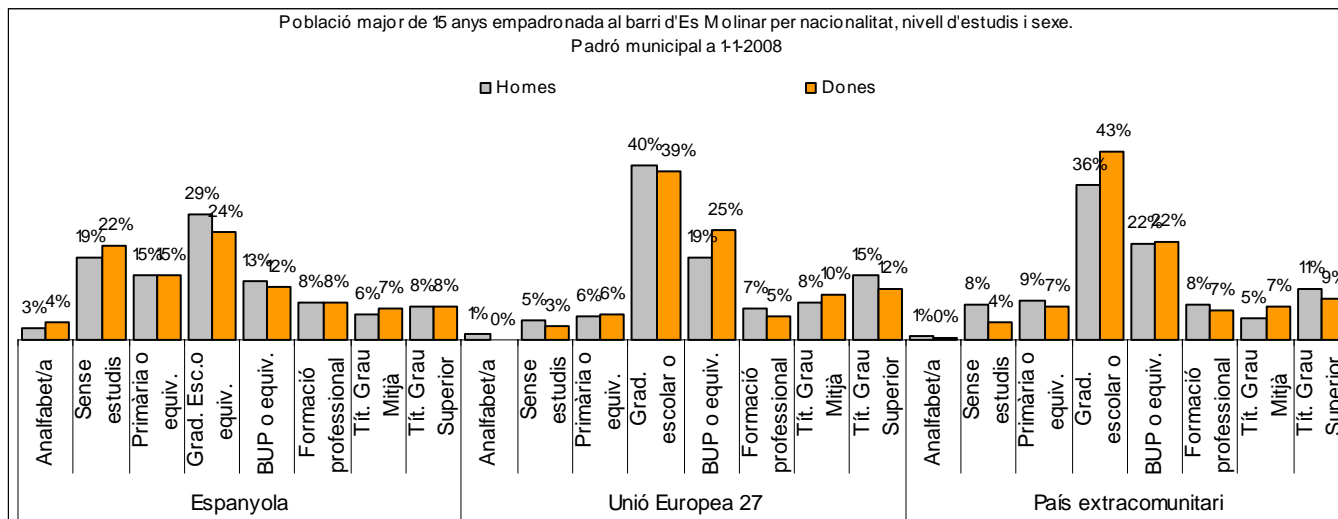
2. Gràfics de població general





### 3. Gràfics de població de nacionalitat estrangera





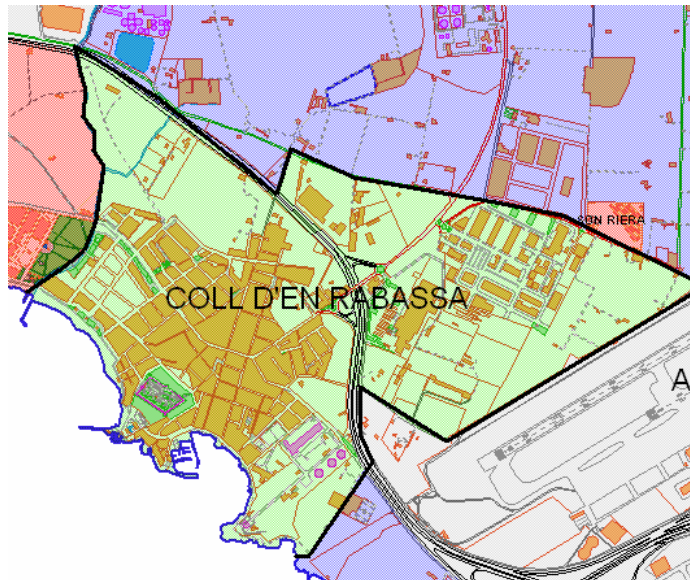
#### 4. Taules de població

Nacionalitat	Es Molinar			% sobre total població			% sobre nacionalitat estrangera		
	Total	Homes	Dones	Total	Homes	Dones	Total	Homes	Dones
<b>Total població</b>	<b>8.692</b>	<b>4.259</b>	<b>4.433</b>	<b>100</b>	<b>100</b>	<b>100</b>	-	-	-
Espanyola	7.497	3.709	3.788	86,3	87,1	85,5	-	-	-
<b>Estrangera</b>	<b>1.195</b>	<b>550</b>	<b>645</b>	<b>13,7</b>	<b>12,9</b>	<b>14,5</b>	<b>100</b>	<b>100</b>	<b>100</b>
Unió Europea 27	678	334	344	7,8	7,8	7,8	56,7	60,7	53,3
Resta d'Europa	50	13	37	0,6	0,3	0,8	4,2	2,4	5,7
Llatinoamericana	362	141	221	4,2	3,3	5,0	30,3	25,6	34,3
Asiàtica	24	16	8	0,3	0,4	0,2	2,0	2,9	1,2
Africana	64	38	26	0,7	0,9	0,6	5,4	6,9	4,0
Altres nacionalitats	17	8	9	0,2	0,2	0,2	1,4	1,5	1,4

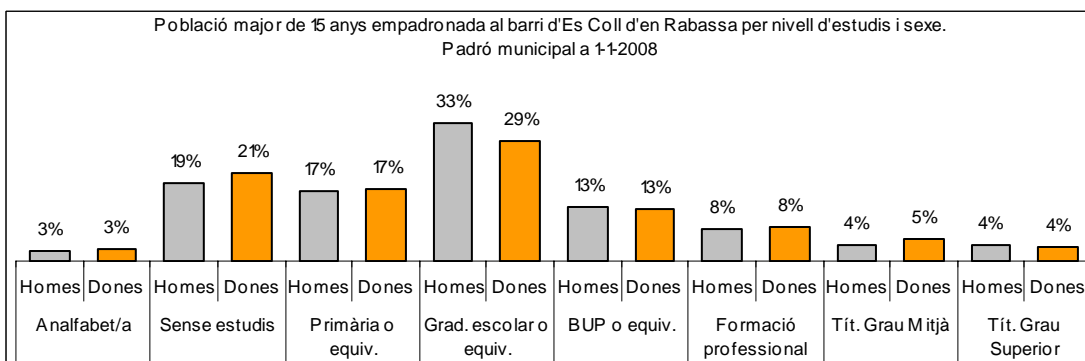
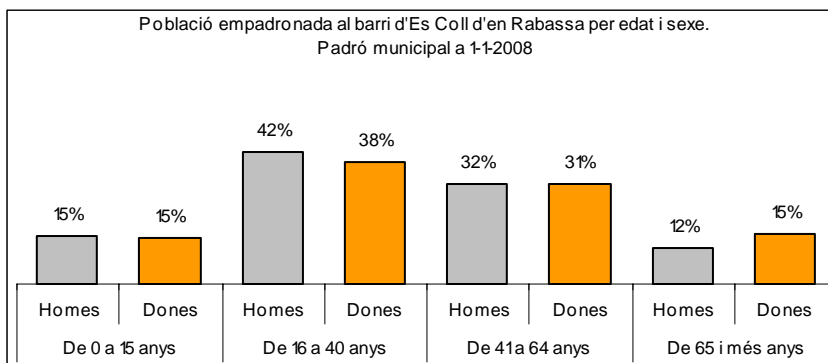
Superfície en hectàrees i densitats (persones/hectàrees)										
Zona estadística	Total hectàrees	Dens. població total			Dens. nacionalitat estrangera			Dens. nacionalitat extracomunitària		
		Total	Homes	Dones	Total	Homes	Dones	Total	Homes	Dones
Es Molinar	155,1	56,1	27,5	28,6	7,7	3,5	4,2	3,3	1,4	1,9

Font: Elaboració pròpia a partir de dades del Padró municipal a 1-1-2008. Ajuntament de Palma

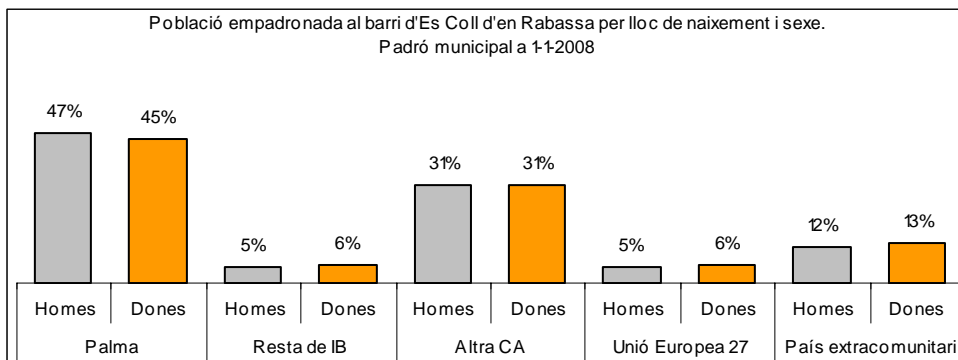
## 1. Mapa del barri



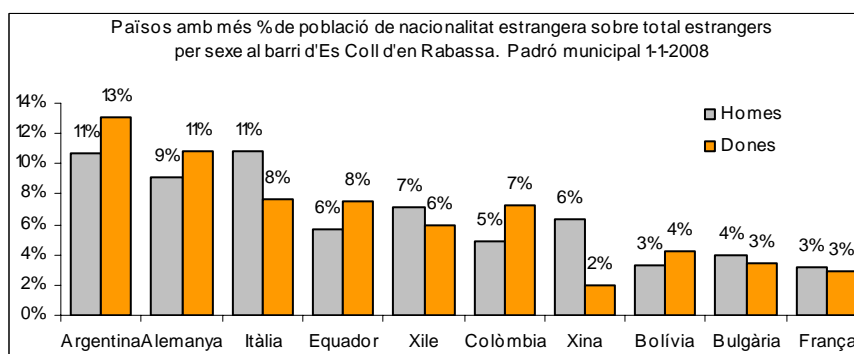
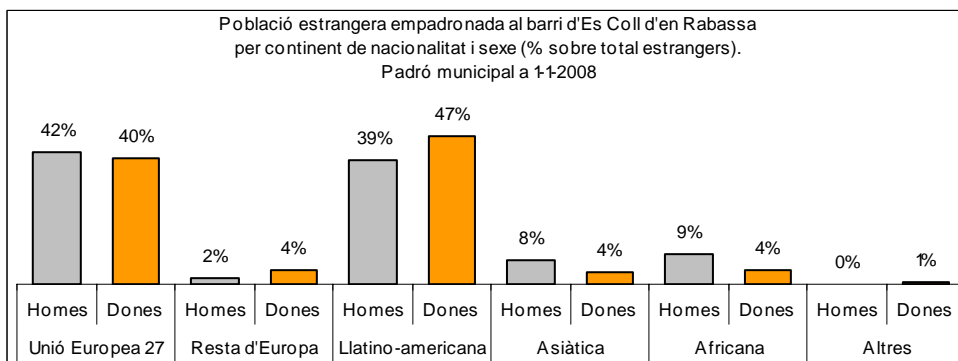
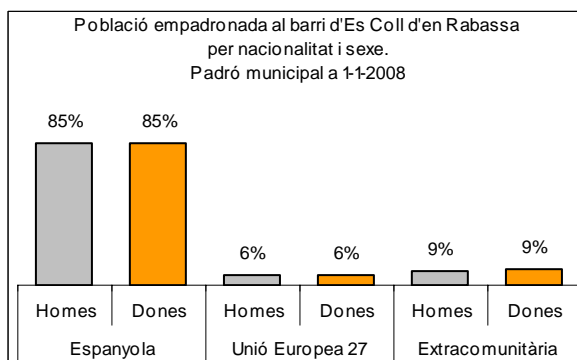
## 2. Gràfics de població general

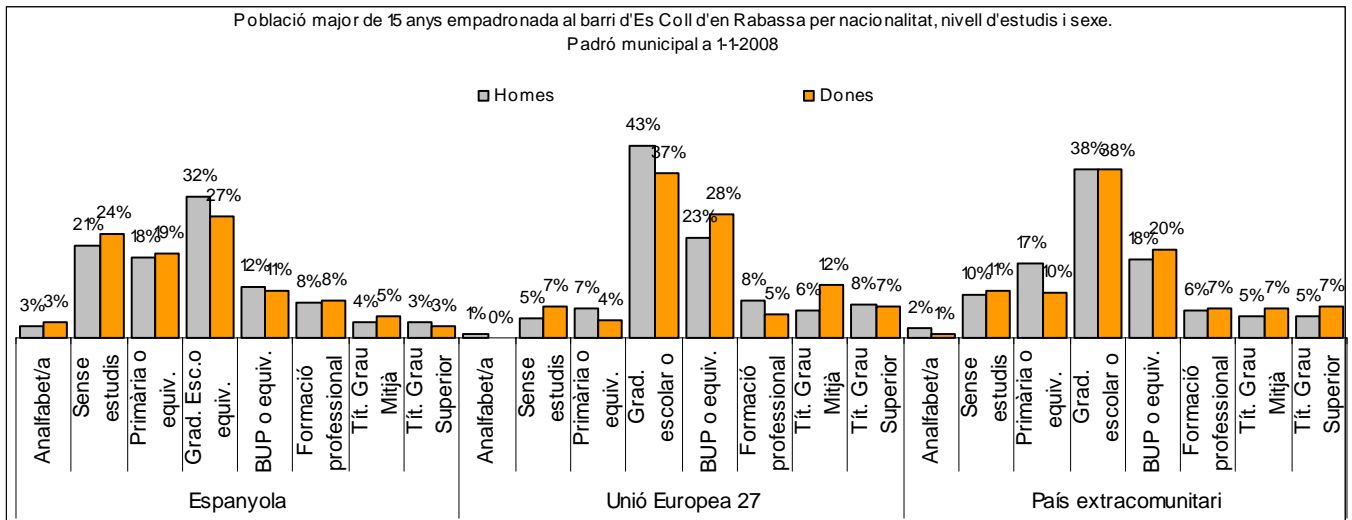






### 3. Gràfics de població de nacionalitat estrangera





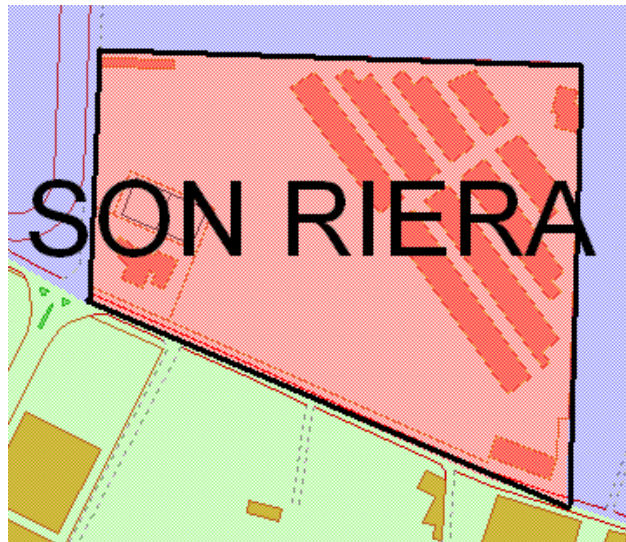
#### 4. Taules de població

Nacionalitat	Es Coll d'en Rabassa			% sobre total població			% sobre nacionalitat estrangera		
	Total	Homes	Dones	Total	Homes	Dones	Total	Homes	Dones
<b>Total població</b>	<b>10.617</b>	<b>5.235</b>	<b>5.382</b>	<b>100</b>	<b>100</b>	<b>100</b>	-	-	-
Espanyola	9.005	4.454	4.551	84,8	85,1	84,6	-	-	-
<b>Estrangera</b>	<b>1.612</b>	<b>781</b>	<b>831</b>	<b>15,2</b>	<b>14,9</b>	<b>15,4</b>	<b>100</b>	<b>100</b>	<b>100</b>
Unió Europea 27	656	325	331	6,2	6,2	6,2	40,7	41,6	39,8
Resta d'Europa	52	15	37	0,5	0,3	0,7	3,2	1,9	4,5
Llatinoamericana	692	305	387	6,5	5,8	7,2	42,9	39,1	46,6
Asiàtica	93	61	32	0,9	1,2	0,6	5,8	7,8	3,9
Africana	110	73	37	1,0	1,4	0,7	6,8	9,3	4,5
Altres nacionalitats	9	2	7	0,1	0,0	0,1	0,6	0,3	0,8

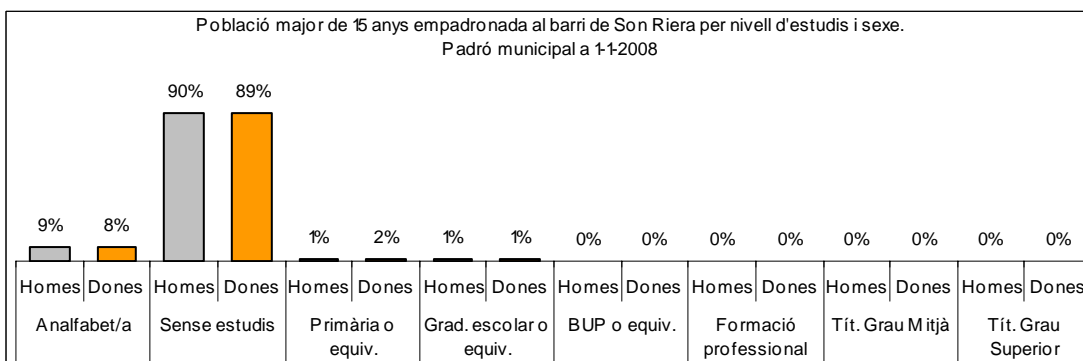
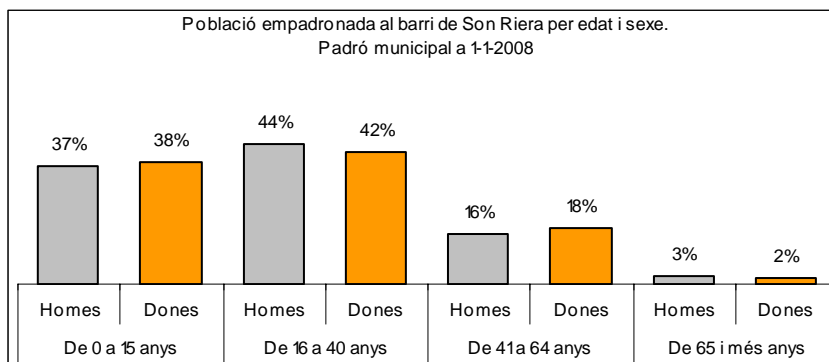
Superfície en hectàrees i densitats (persones/hectàrees)										
Zona estadística	Total hectàrees	Dens. població total			Dens. nacionalitat estrangera			Dens. nacionalitat extracomunitària		
		Total	Homes	Dones	Total	Homes	Dones	Total	Homes	Dones
Es Coll d'en Rabassa	294,2	36,1	17,8	18,3	5,5	2,7	2,8	3,2	1,6	1,7

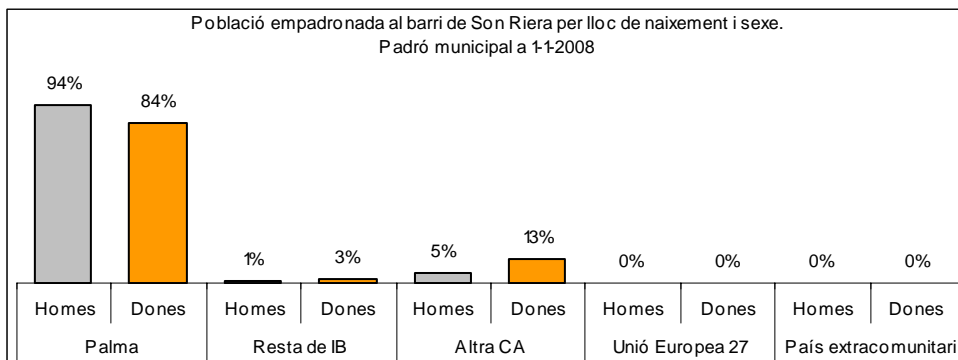
Font: Elaboració pròpia a partir de dades del Padró municipal a 1-1-2008. Ajuntament de Palma

## 1. Mapa del barri



## 2. Gràfics de població general





### 3. Gràfics de població de nacionalitat estrangera

No es proporcionen dades d'aquest barri degut a la manca d'una representivitat suficientment quantificable.

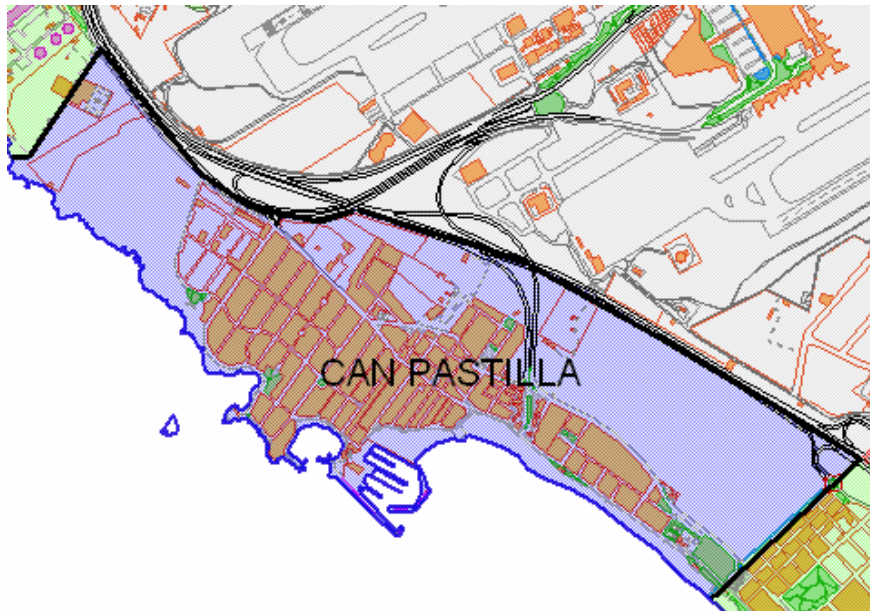
### 4. Taules de població

Superfície en hectàrees i densitats (persones/hectàrees)										
Zona estadística	Total hectàrees	Dens. població total			Dens. nacionalitat estrangera			Dens. nacionalitat extracomunitària		
		Total	Homes	Dones	Total	Homes	Dones	Total	Homes	Dones
Son Riera	4,6	81,4	39,6	41,8	0,2	0,2	0,0	0,0	0,0	0,0

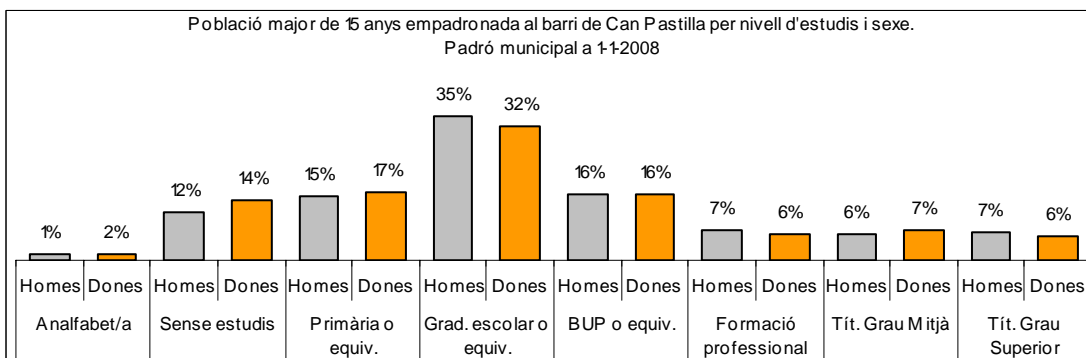
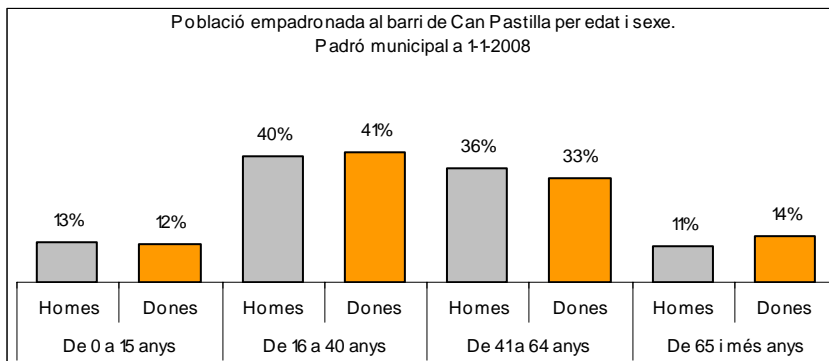
Font: Elaboració pròpia a partir de dades del Padró municipal a 1-1-2008. Ajuntament de Palma

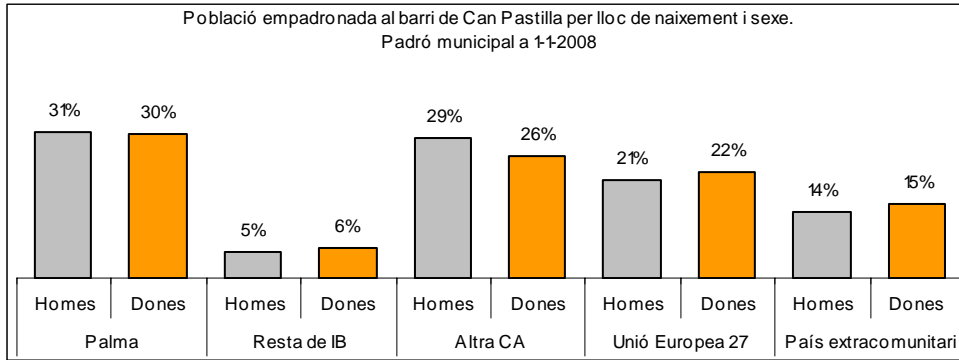
Sector: **Litoral de Llevant**  
Zona estadística: **079 – Can Pastilla**

1. Mapa del barri

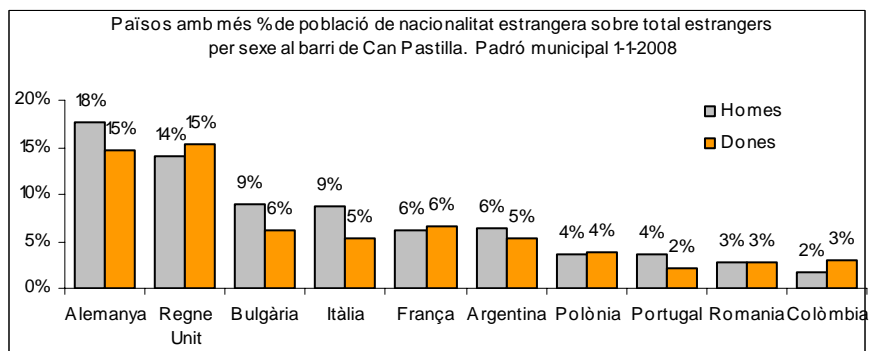
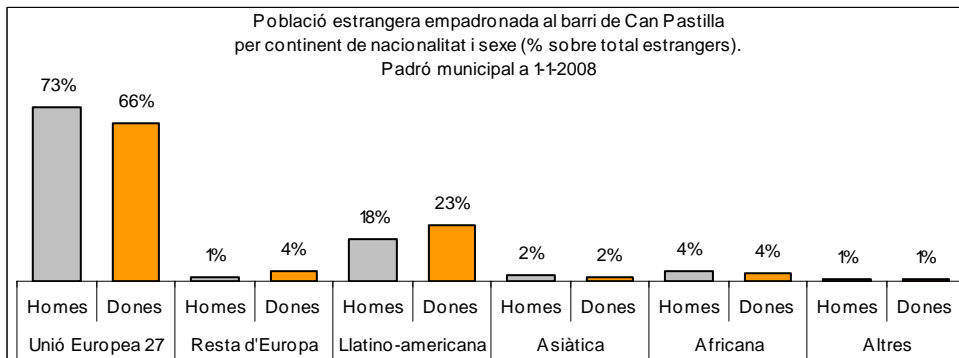
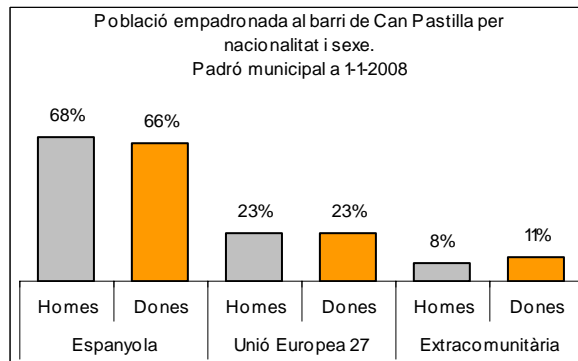


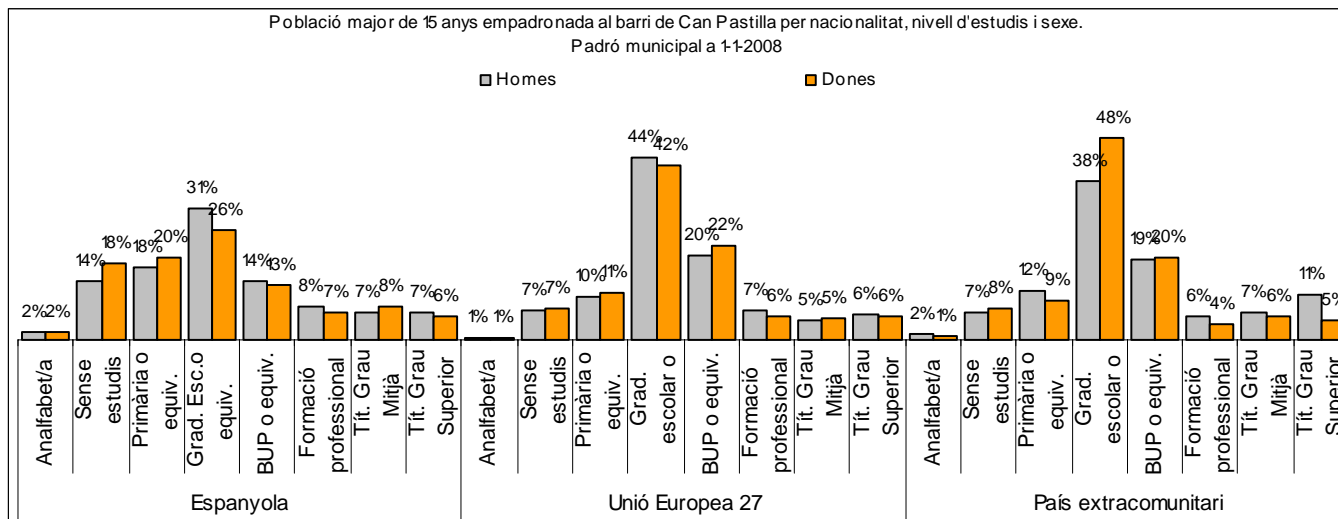
2. Gràfics de població general





### 3. Gràfics de població de nacionalitat estrangera





#### 4. Taules de població

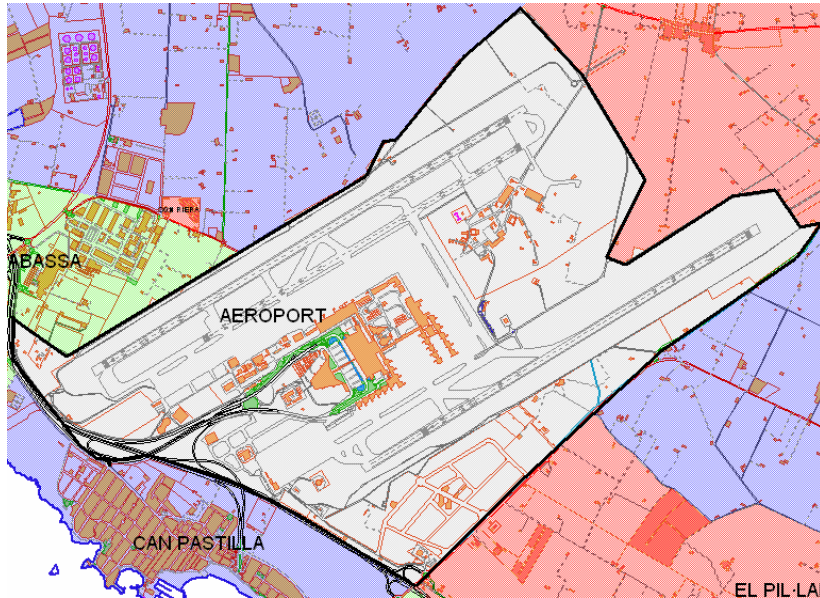
Nacionalitat	Can Pastilla			% sobre total població			% sobre nacionalitat estrangera		
	Total	Homes	Dones	Total	Homes	Dones	Total	Homes	Dones
<b>Total població</b>	<b>5.580</b>	<b>2.813</b>	<b>2.767</b>	<b>100</b>	<b>100</b>	<b>100</b>	-	-	-
Espanyola	3.753	1.925	1.828	67,3	68,4	66,1	-	-	-
<b>Estrangera</b>	<b>1.827</b>	<b>888</b>	<b>939</b>	<b>32,7</b>	<b>31,6</b>	<b>33,9</b>	<b>100</b>	<b>100</b>	<b>100</b>
Unió Europea 27	1.273	650	623	22,8	23,1	22,5	69,7	73,2	66,3
Restat d'Europa	53	13	40	0,9	0,5	1,4	2,9	1,5	4,3
Llatinoamericana	376	158	218	6,7	5,6	7,9	20,6	17,8	23,2
Asiàtica	39	21	18	0,7	0,7	0,7	2,1	2,4	1,9
Africana	73	39	34	1,3	1,4	1,2	4,0	4,4	3,6
Altres nacionalitats	13	7	6	0,2	0,2	0,2	0,7	0,8	0,6

Superfície en hectàrees i densitats (persones/hectàrees)										
Zona estadística	Total hectàrees	Dens. població total			Dens. nacionalitat estrangera			Dens. nacionalitat extracomunitària		
		Total	Homes	Dones	Total	Homes	Dones	Total	Homes	Dones
Can Pastilla	185,1	30,1	15,2	14,9	9,9	4,8	5,1	3,0	1,3	1,7

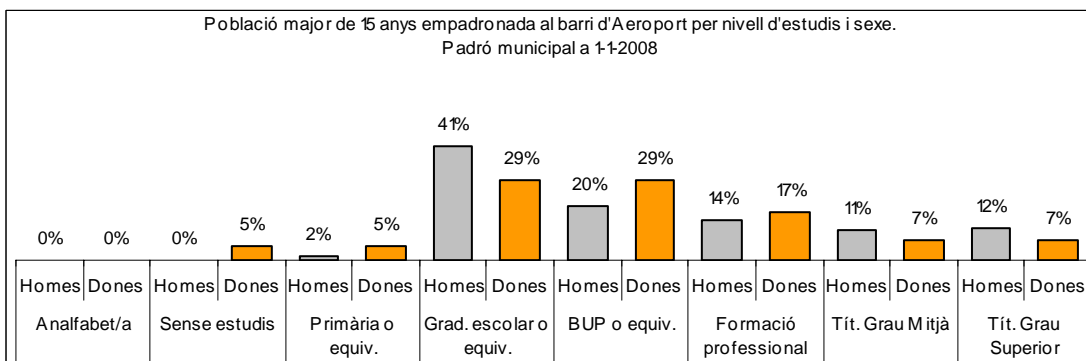
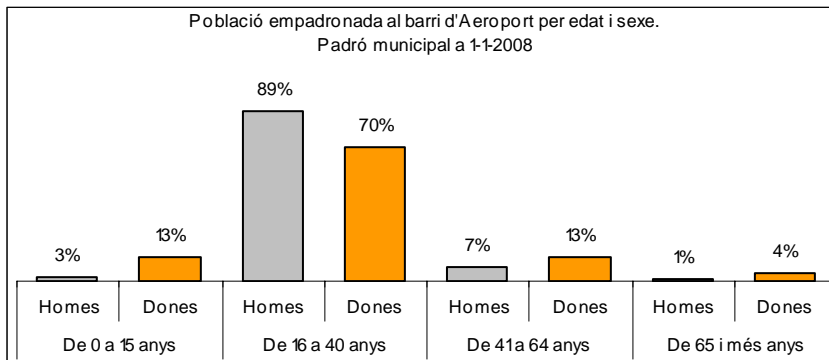
Font: Elaboració pròpia a partir de dades del Padró municipal a 1-1-2008. Ajuntament de Palma

Sector: **Litoral de Llevant**  
Zona estadística: **080 – Aeroport**

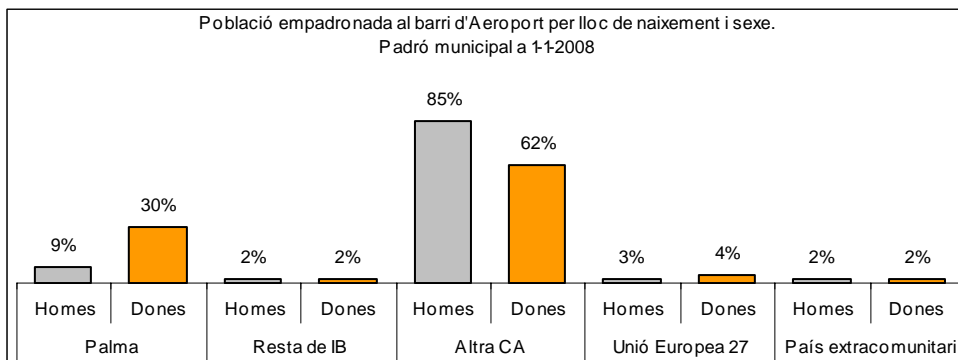
1. Mapa del barri



2. Gràfics de població general







### 3. Gràfics de població de nacionalitat estrangera

No es proporcionen dades d'aquest barri degut a la no presència de població de nacionalitat estrangera.

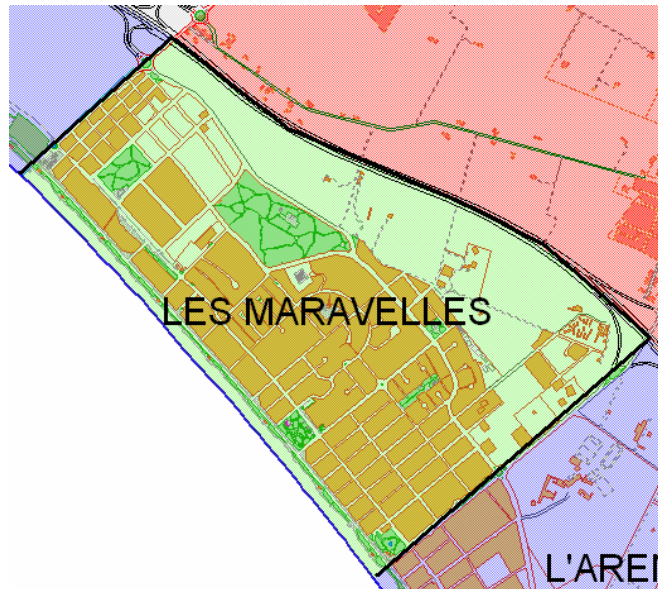
### 4. Taules de població

Superfície en hectàrees i densitats (persones/hectàrees)										
Zona estadística	Total hectàrees	Dens. població total			Dens. nacionalitat estrangera			Dens. nacionalitat extracomunitària		
		Total	Homes	Dones	Total	Homes	Dones	Total	Homes	Dones
Aeroport	888,7	0,2	0,1	0,1	0,0	0,0	0,0	0,0	0,0	0,0

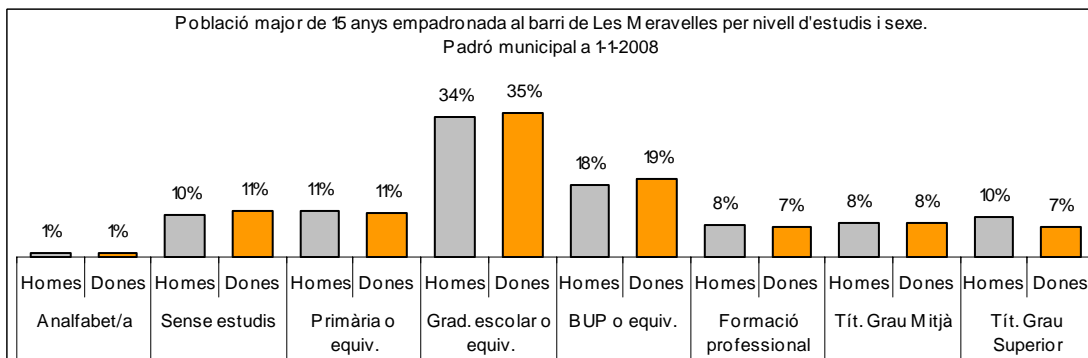
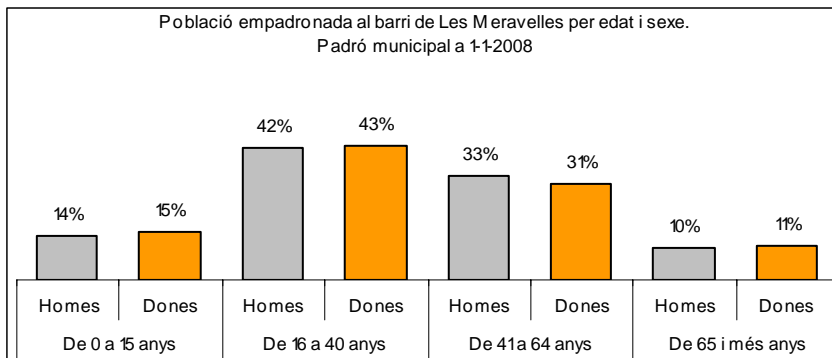
Font: Elaboració pròpia a partir de dades del Padró municipal a 1-1-2008. Ajuntament de Palma

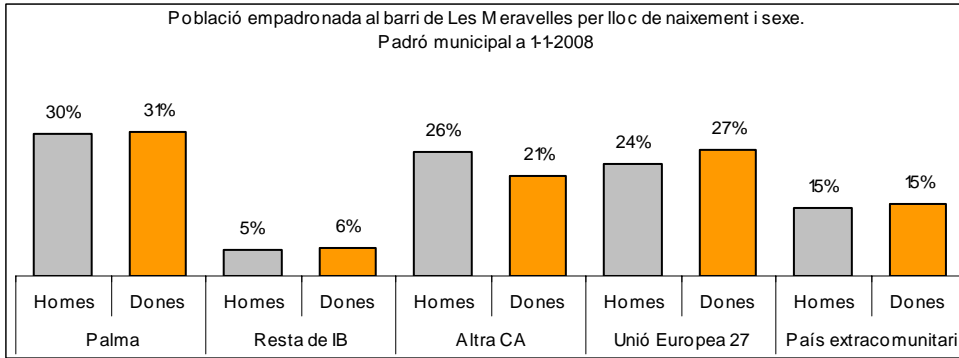
Sector: **Litoral de Llevant**  
Zona estadística: **081 – Les Meravelles**

1. Mapa del barri

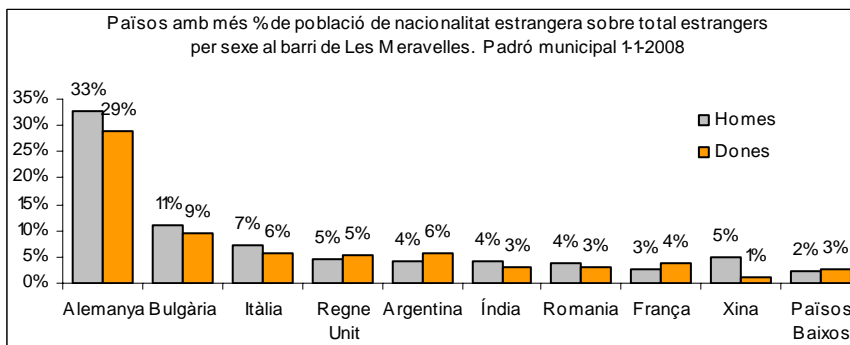
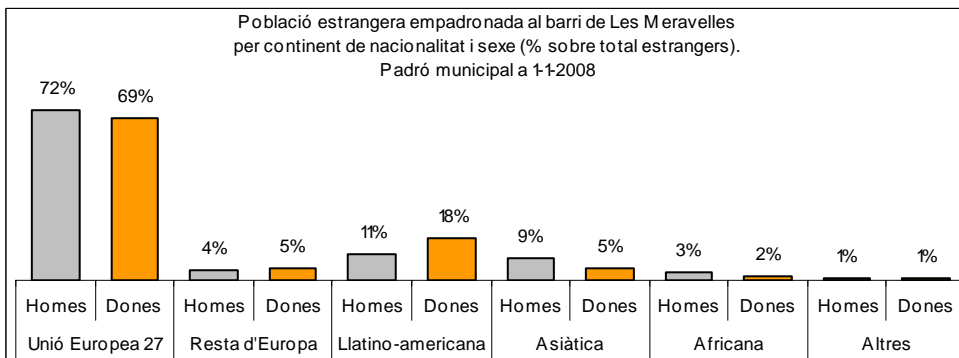
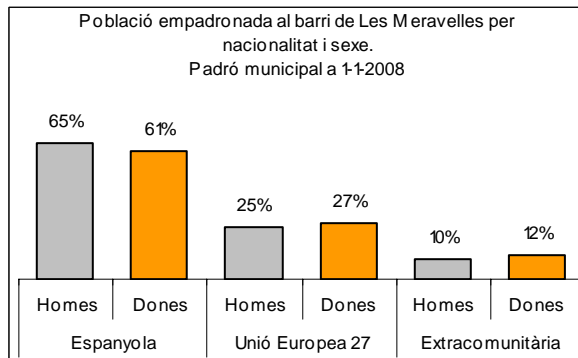


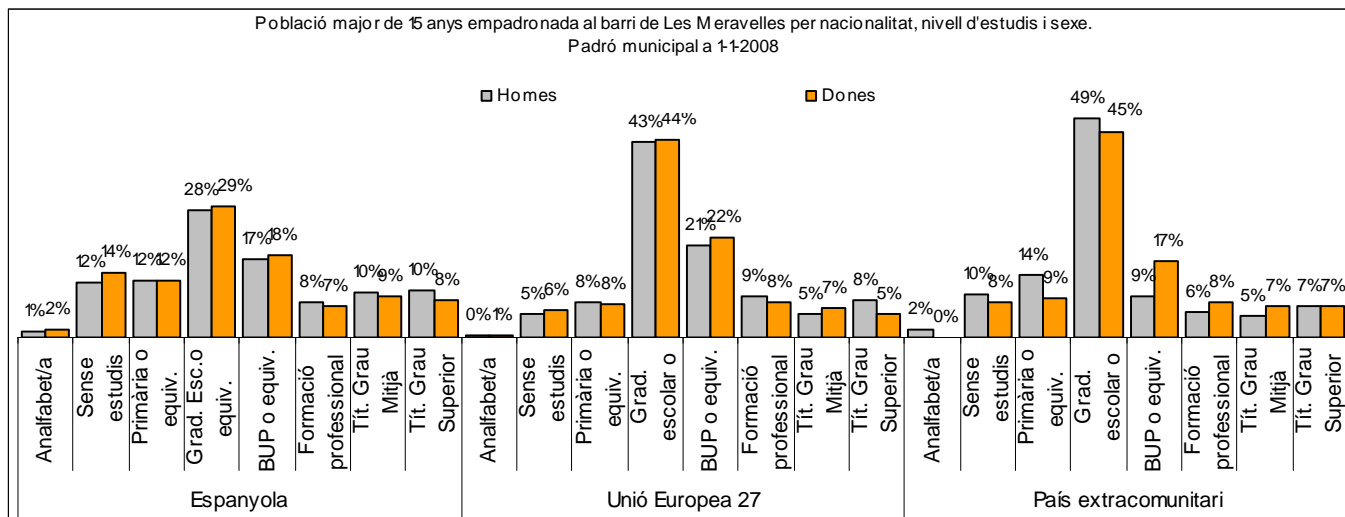
2. Gràfics de població general





### 3. Gràfics de població de nacionalitat estrangera





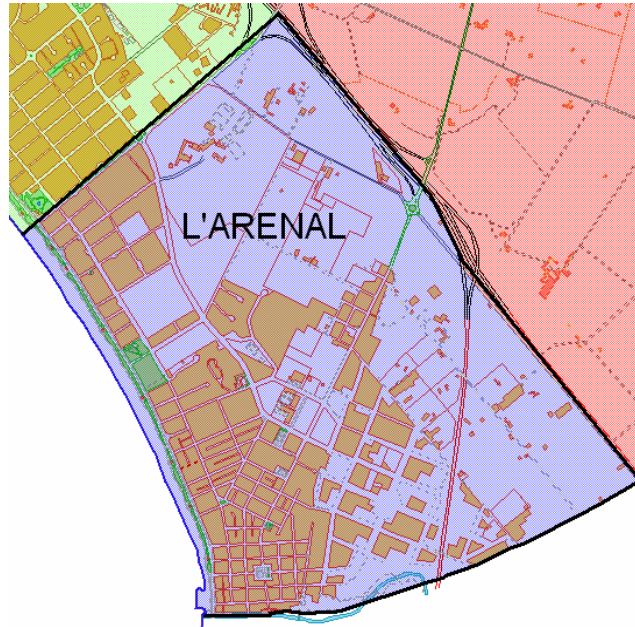
#### 4. Taules de població

Nacionalitat	Les Meravelles			% sobre total població			% sobre nacionalitat estrangera		
	Total	Homes	Dones	Total	Homes	Dones	Total	Homes	Dones
<b>Total població</b>	<b>4.177</b>	<b>2.133</b>	<b>2.044</b>	<b>100</b>	<b>100</b>	<b>100</b>	-	-	-
Espanyola	2.645	1.392	1.253	63,3	65,3	61,3	-	-	-
<b>Estrangera</b>	<b>1.532</b>	<b>741</b>	<b>791</b>	<b>36,7</b>	<b>34,7</b>	<b>38,7</b>	<b>100</b>	<b>100</b>	<b>100</b>
Unió Europea 27	1.081	534	547	25,9	25,0	26,8	70,6	72,1	69,2
Resta d'Europa	72	29	43	1,7	1,4	2,1	4,7	3,9	5,4
Llatinoamericana	225	81	144	5,4	3,8	7,0	14,7	10,9	18,2
Asiàtica	107	68	39	2,6	3,2	1,9	7,0	9,2	4,9
Africana	39	25	14	0,9	1,2	0,7	2,5	3,4	1,8
Altres nacionalitats	8	4	4	0,2	0,2	0,2	0,5	0,5	0,5

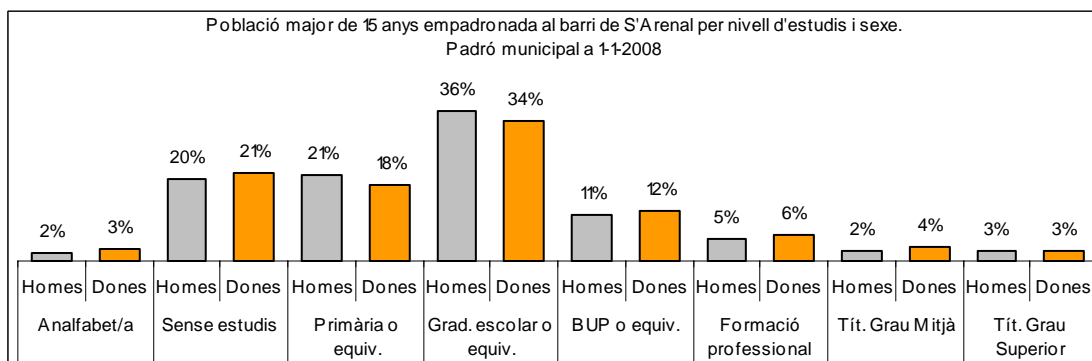
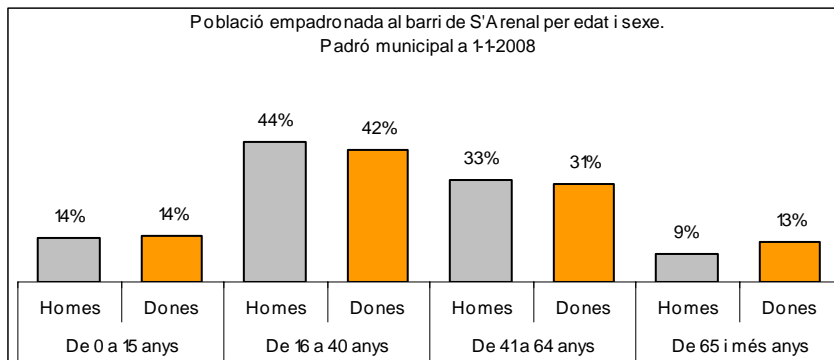
Superfície en hectàrees i densitats (persones/hectàrees)										
Zona estadística	Total hectàrees	Dens. població total			Dens. nacionalitat estrangera			Dens. nacionalitat extracomunitària		
		Total	Homes	Dones	Total	Homes	Dones	Total	Homes	Dones
Les Meravelles	186,0	22,5	11,5	11,0	8,2	4,0	4,3	2,4	1,1	1,3

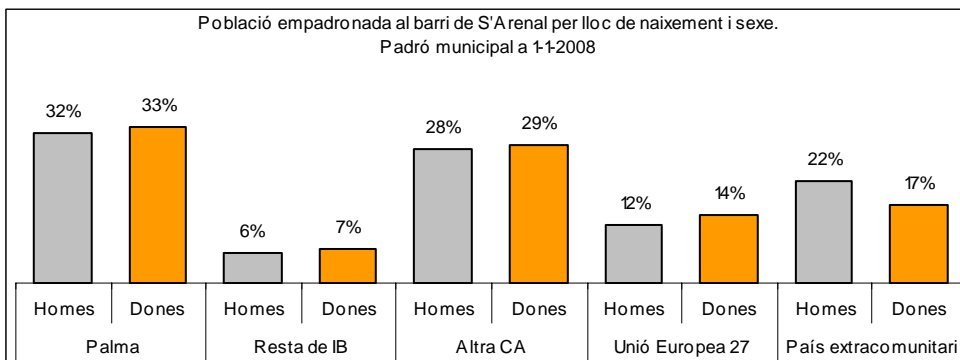
Font: Elaboració pròpia a partir de dades del Padró municipal a 1-1-2008. Ajuntament de Palma

## 1. Mapa del barri

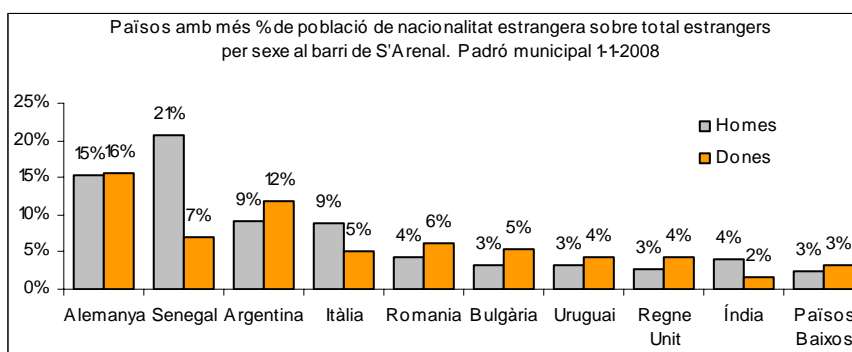
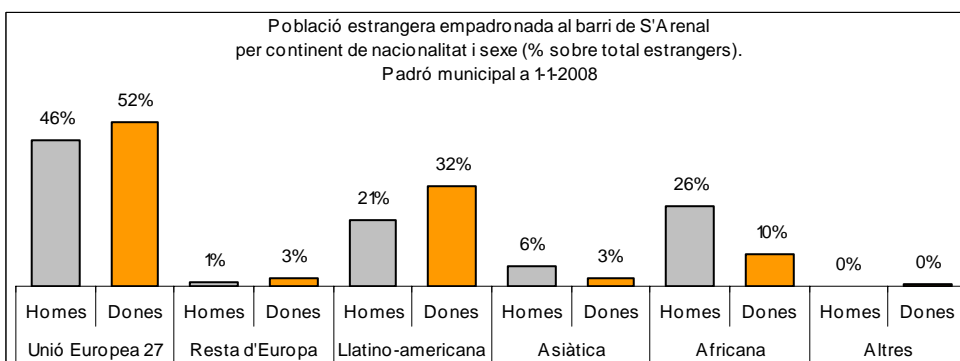
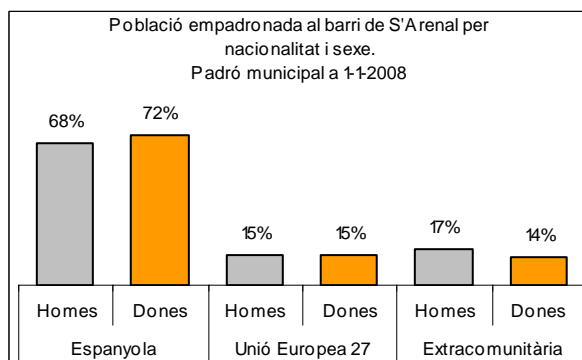


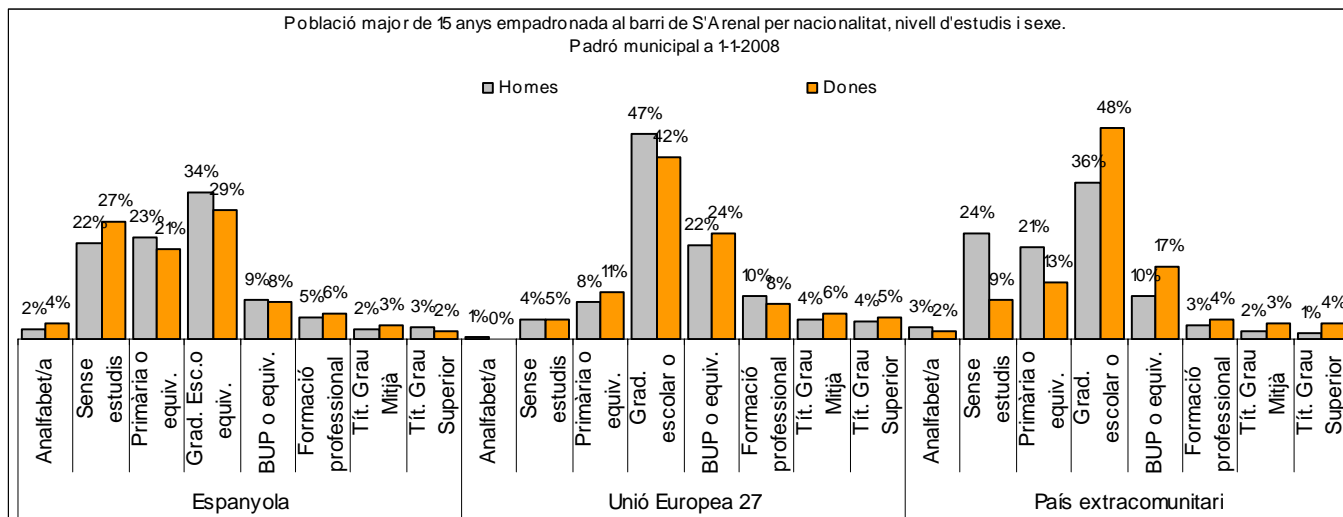
## 2. Gràfics de població general





### 3. Gràfics de població de nacionalitat estrangera





#### 4. Taules de població

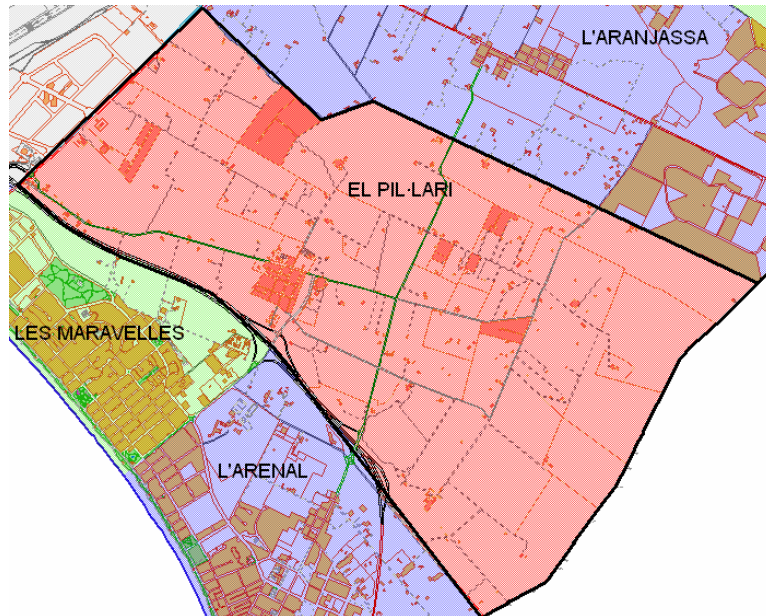
Nacionalitat	S'Arenal			% sobre total població			% sobre nacionalitat estrangera		
	Total	Homes	Dones	Total	Homes	Dones	Total	Homes	Dones
<b>Total població</b>	<b>7.827</b>	<b>4.045</b>	<b>3.782</b>	<b>100</b>	<b>100</b>	<b>100</b>	-	-	-
Espanyola	5.458	2.745	2.713	69,7	67,9	71,7	-	-	-
<b>Estrangera</b>	<b>2.369</b>	<b>1.300</b>	<b>1.069</b>	<b>30,3</b>	<b>32,1</b>	<b>28,3</b>	<b>100</b>	<b>100</b>	<b>100</b>
Unió Europea 27	1.154	597	557	14,7	14,8	14,7	48,7	45,9	52,1
Resta d'Europa	47	18	29	0,6	0,4	0,8	2,0	1,4	2,7
Llatinoamericana	606	267	339	7,7	6,6	9,0	25,6	20,5	31,7
Asiàtica	113	83	30	1,4	2,1	0,8	4,8	6,4	2,8
Africana	442	332	110	5,6	8,2	2,9	18,7	25,5	10,3
Altres nacionalitats	7	3	4	0,1	0,1	0,1	0,3	0,2	0,4

Superfície en hectàrees i densitats (persones/hectàrees)										
Zona estadística	Total hectàrees	Dens. població total			Dens. nacionalitat estrangera			Dens. nacionalitat extracomunitària		
		Total	Homes	Dones	Total	Homes	Dones	Total	Homes	Dones
S'Arenal	280,3	27,9	14,4	13,5	8,5	4,6	3,8	4,3	2,5	1,8

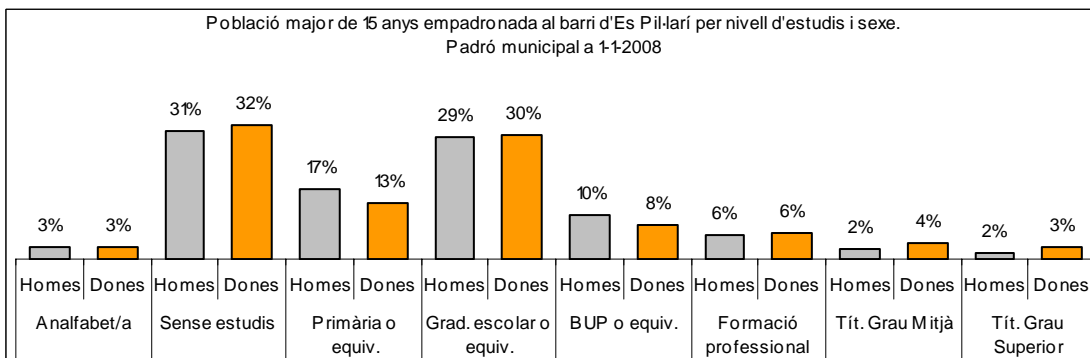
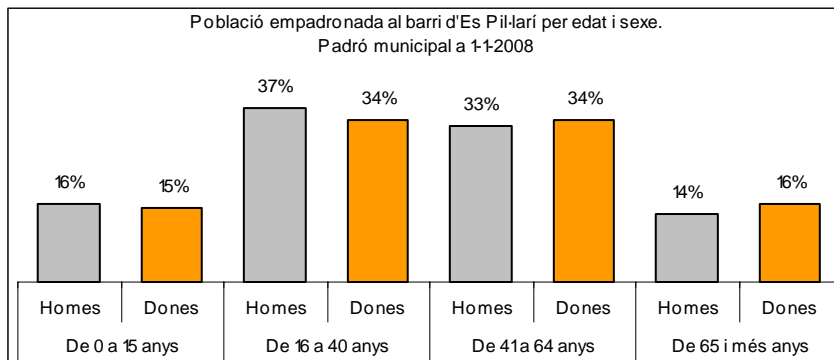
Font: Elaboració pròpia a partir de dades del Padró municipal a 1-1-2008. Ajuntament de Palma

Sector: **Litoral de Llevant**  
Zona estadística: **083 – Es Pil·lari**

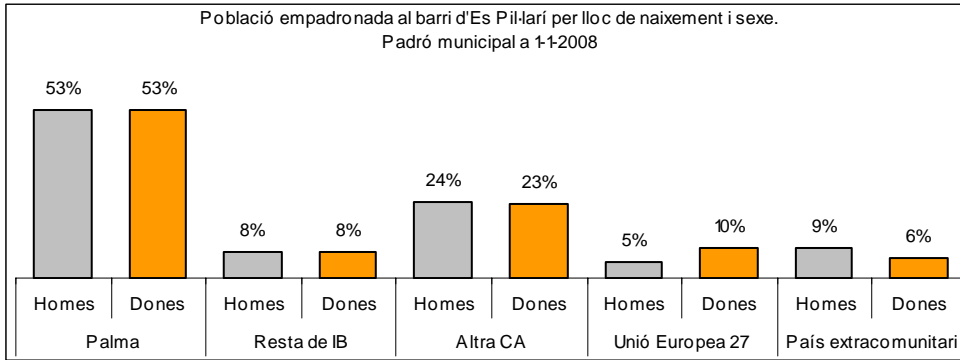
### 1. Mapa del barri



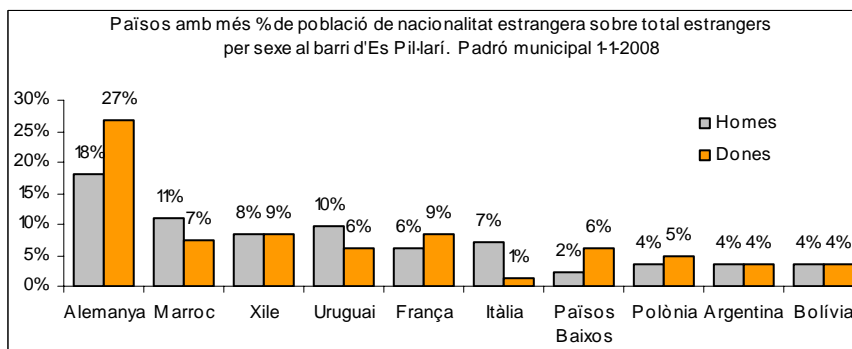
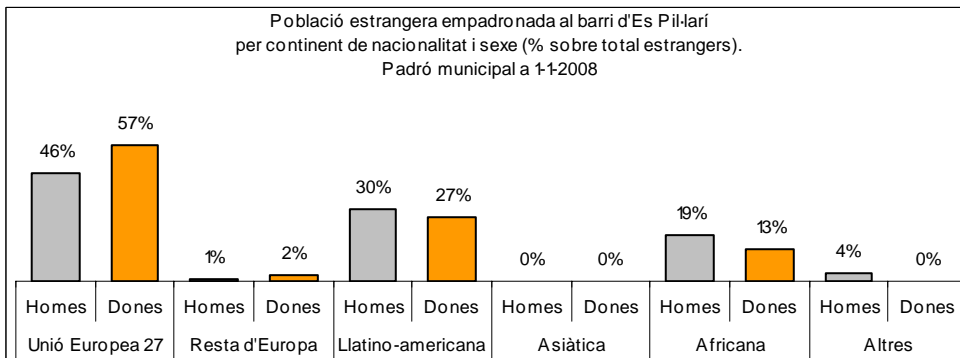
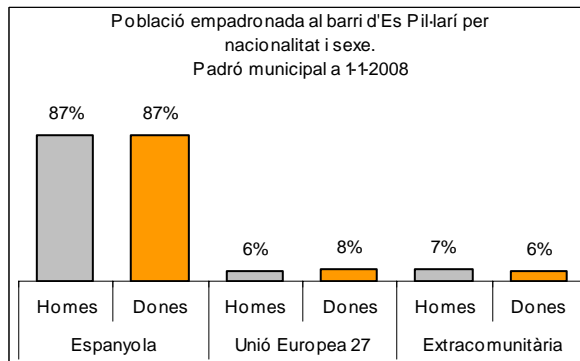
### 2. Gràfics de població general

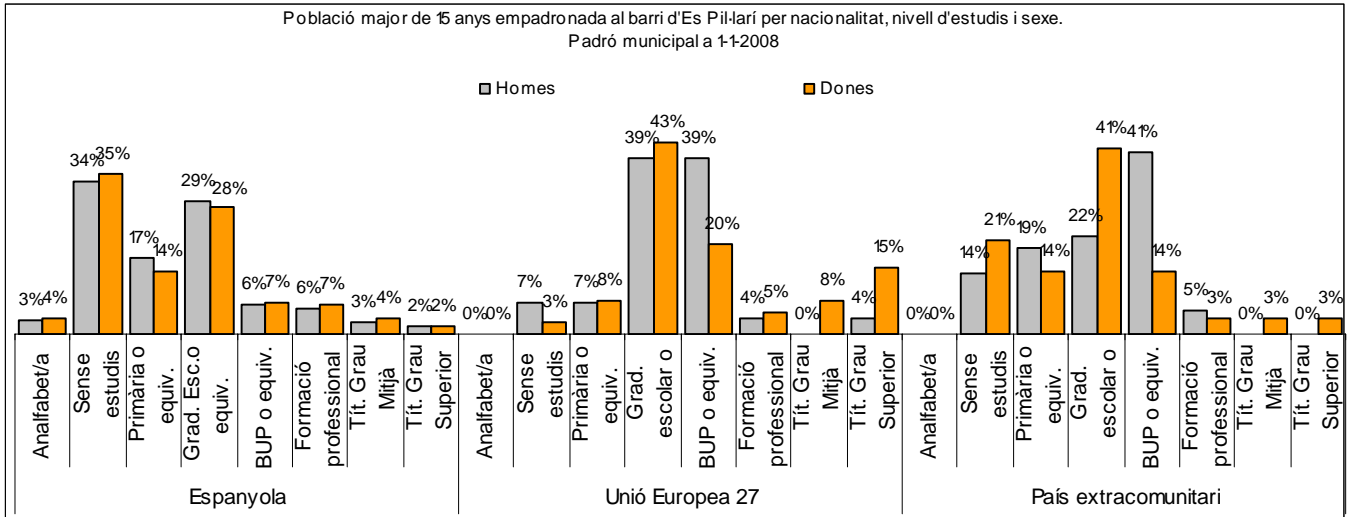






### 3. Gràfics de població de nacionalitat estrangera





#### 4. Taules de població

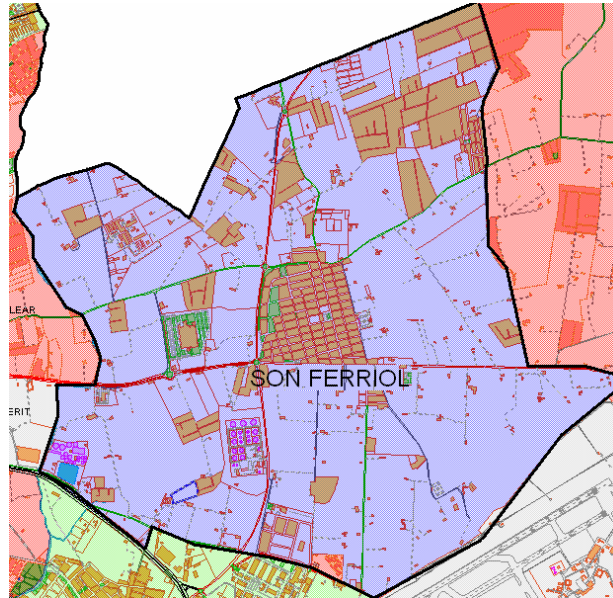
Nacionalitat	Es Pil·larí			% sobre total població			% sobre nacionalitat estrangera		
	Total	Homes	Dones	Total	Homes	Dones	Total	Homes	Dones
<b>Total població</b>	<b>1.254</b>	<b>643</b>	<b>611</b>	<b>100</b>	<b>100</b>	<b>100</b>	-	-	-
Espanyola	1.089	560	529	86,8	87,1	86,6	-	-	-
<b>Estrangera</b>	<b>165</b>	<b>83</b>	<b>82</b>	<b>13,2</b>	<b>12,9</b>	<b>13,4</b>	<b>100</b>	<b>100</b>	<b>100</b>
Unió Europea 27	85	38	47	6,8	5,9	7,7	51,5	45,8	57,3
Resta d'Europa	3	1	2	0,2	0,2	0,3	1,8	1,2	2,4
Llatinoamericana	47	25	22	3,7	3,9	3,6	28,5	30,1	26,8
Asiàtica	0	0	0	0,0	0,0	0,0	0,0	0,0	0,0
Africana	27	16	11	2,2	2,5	1,8	16,4	19,3	13,4
Altres nacionalitats	3	3	0	0,2	0,5	0,0	1,8	3,6	0,0

Superfície en hectàrees i densitats (persones/hectàrees)										
Zona estadística	Total hectàrees	Dens. població total			Dens. nacionalitat estrangera			Dens. nacionalitat extracomunitària		
		Total	Homes	Dones	Total	Homes	Dones	Total	Homes	Dones
Es Pil·larí	823,2	1,5	0,8	0,7	0,2	0,1	0,1	0,1	0,1	0,0

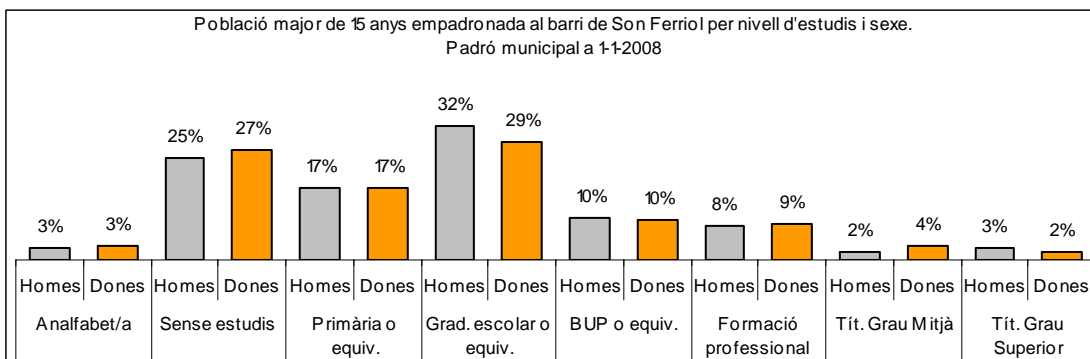
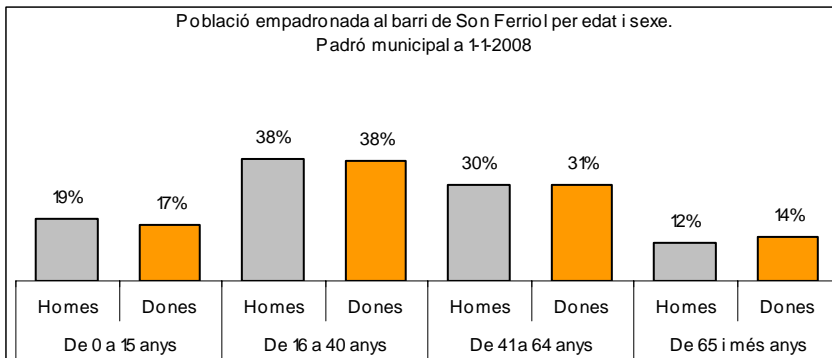
Font: Elaboració pròpia a partir de dades del Padró municipal a 1-1-2008. Ajuntament de Palma

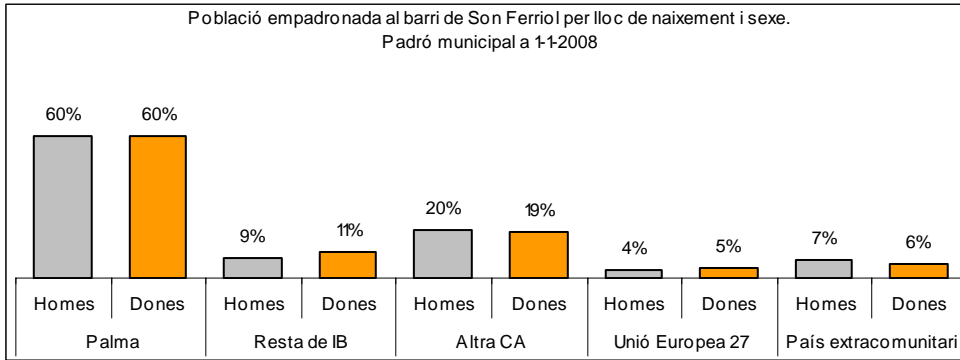
Sector: **Litoral de Llevant**  
Zona estadística: **084 – Son Ferriol**

1. Mapa del barri

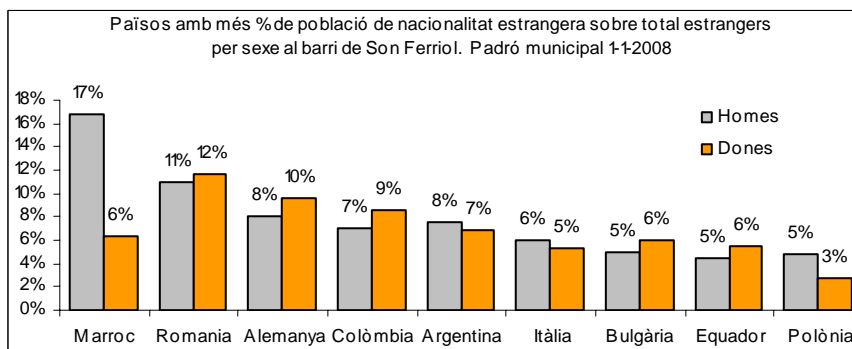
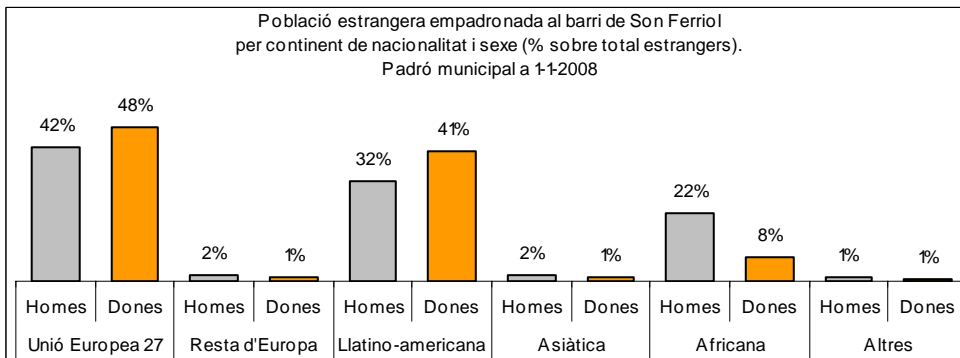
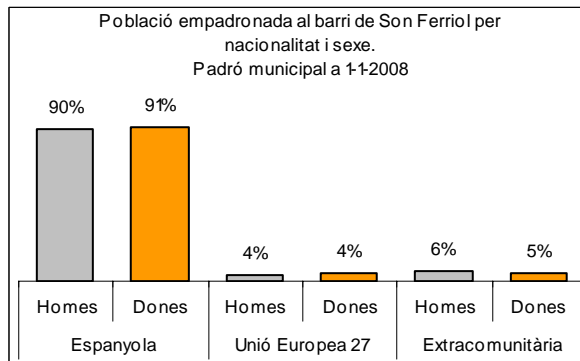


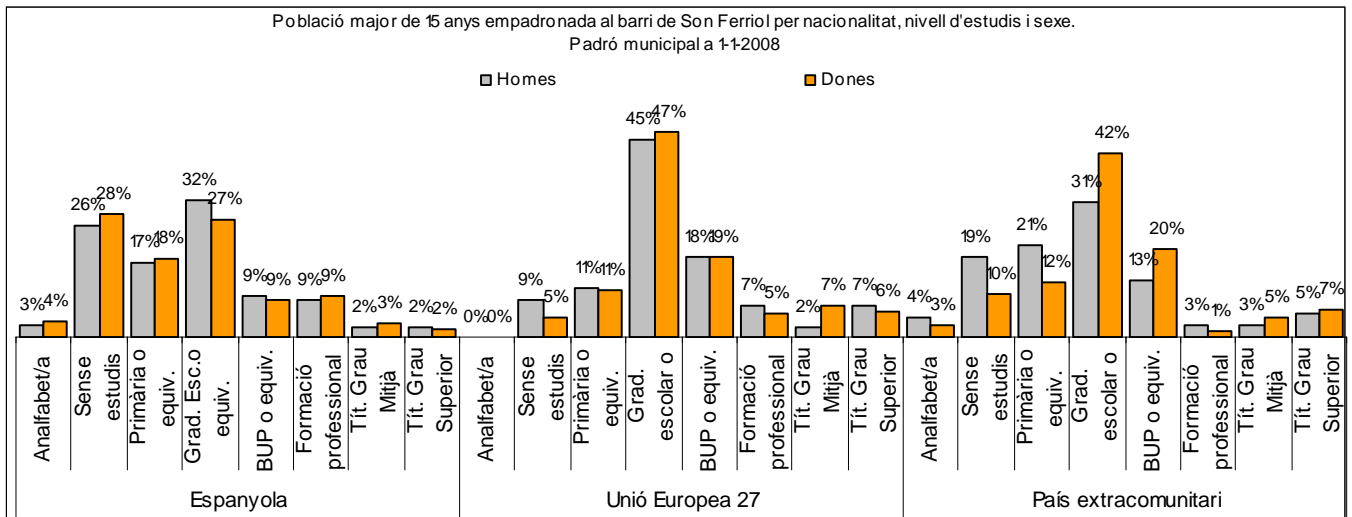
2. Gràfics de població general





### 3. Gràfics de població de nacionalitat estrangera





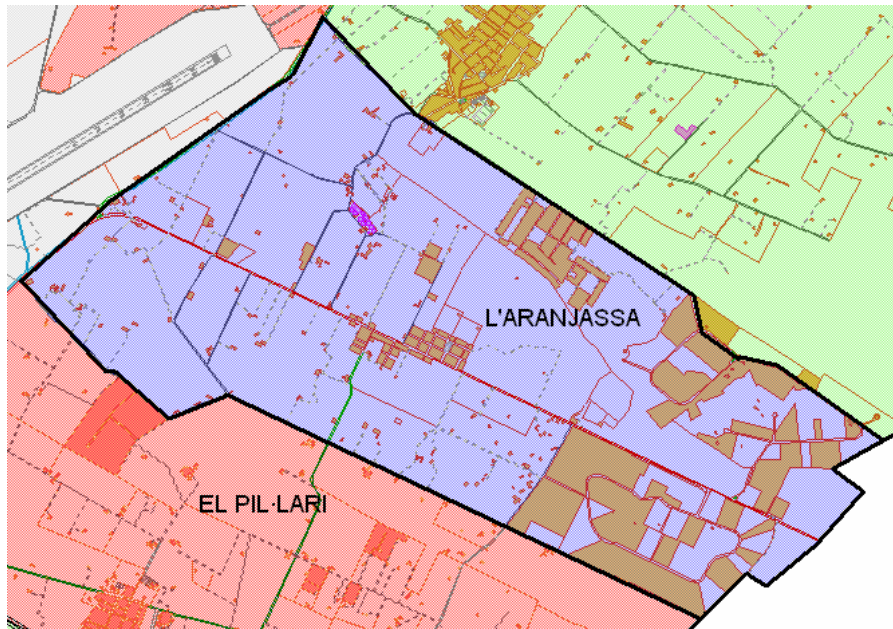
#### 4. Taules de població

Nacionalitat	Son Ferriol			% sobre total població			% sobre nacionalitat estrangera		
	Total	Homes	Dones	Total	Homes	Dones	Total	Homes	Dones
<b>Total població</b>	<b>8.321</b>	<b>4.193</b>	<b>4.128</b>	<b>100</b>	<b>100</b>	<b>100</b>	-	-	-
Espanyola	7.559	3.793	3.766	90,8	90,5	91,2	-	-	-
<b>Estrangera</b>	<b>762</b>	<b>400</b>	<b>362</b>	<b>9,2</b>	<b>9,5</b>	<b>8,8</b>	<b>100</b>	<b>100</b>	<b>100</b>
Unió Europea 27	344	169	175	4,1	4,0	4,2	45,1	42,3	48,3
Resta d'Europa	11	7	4	0,1	0,2	0,1	1,4	1,8	1,1
Llatinoamericana	274	126	148	3,3	3,0	3,6	36,0	31,5	40,9
Asiàtica	13	8	5	0,2	0,2	0,1	1,7	2,0	1,4
Africana	114	86	28	1,4	2,1	0,7	15,0	21,5	7,7
Altres nacionalitats	6	4	2	0,1	0,1	0,0	0,8	1,0	0,6

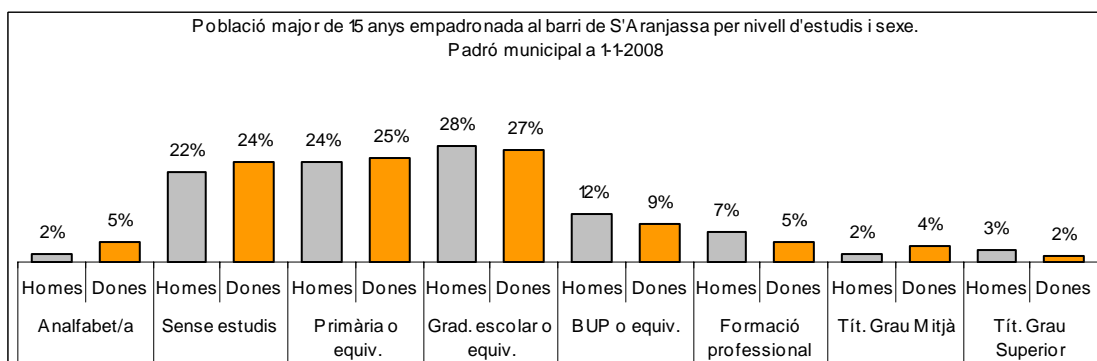
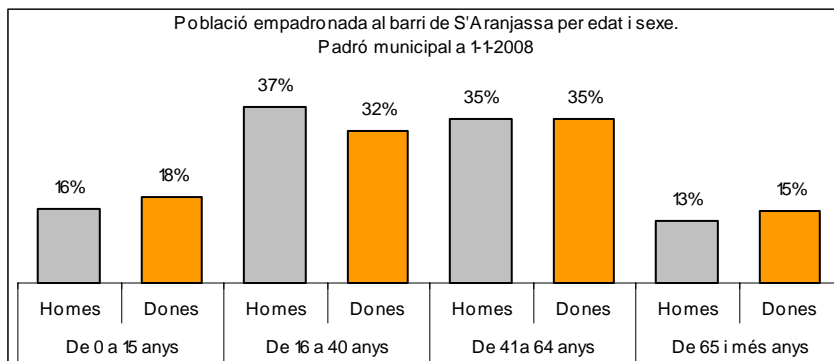
Superfície en hectàrees i densitats (persones/hectàrees)										
Zona estadística	Total hectàrees	Dens. població total			Dens. nacionalitat estrangera			Dens. nacionalitat extracomunitària		
		Total	Homes	Dones	Total	Homes	Dones	Total	Homes	Dones
Son Ferriol	1.408,1	5,9	3,0	2,9	0,5	0,3	0,3	0,3	0,2	0,1

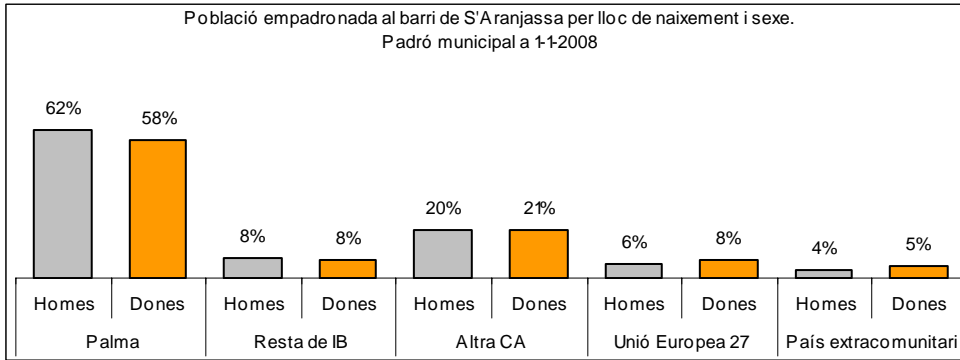
Font: Elaboració pròpia a partir de dades del Padró municipal a 1-1-2008. Ajuntament de Palma

## 1. Mapa del barri

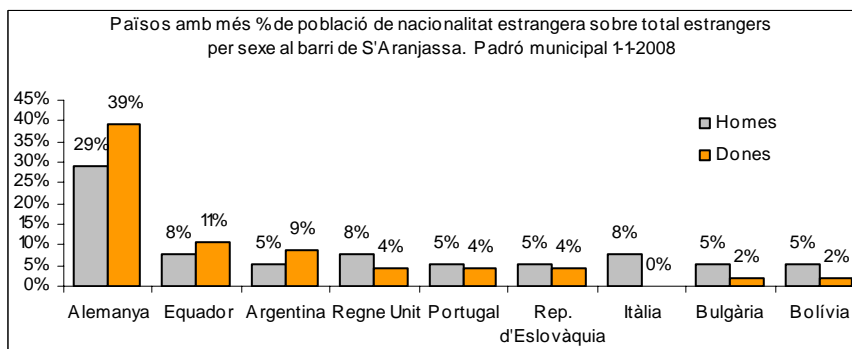
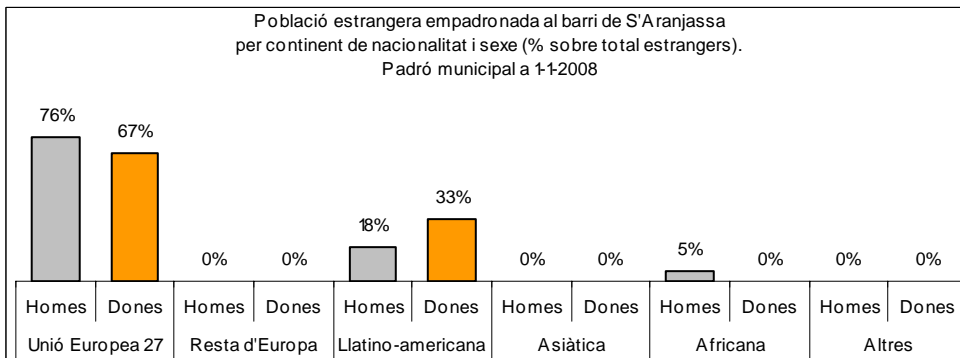
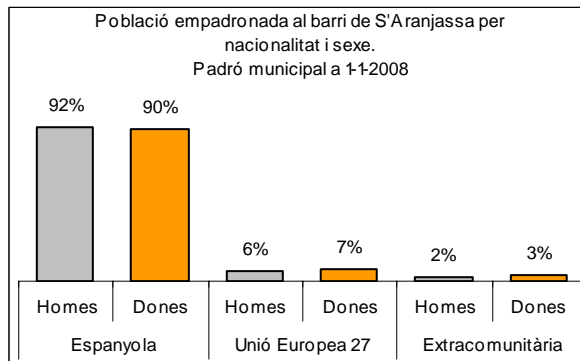


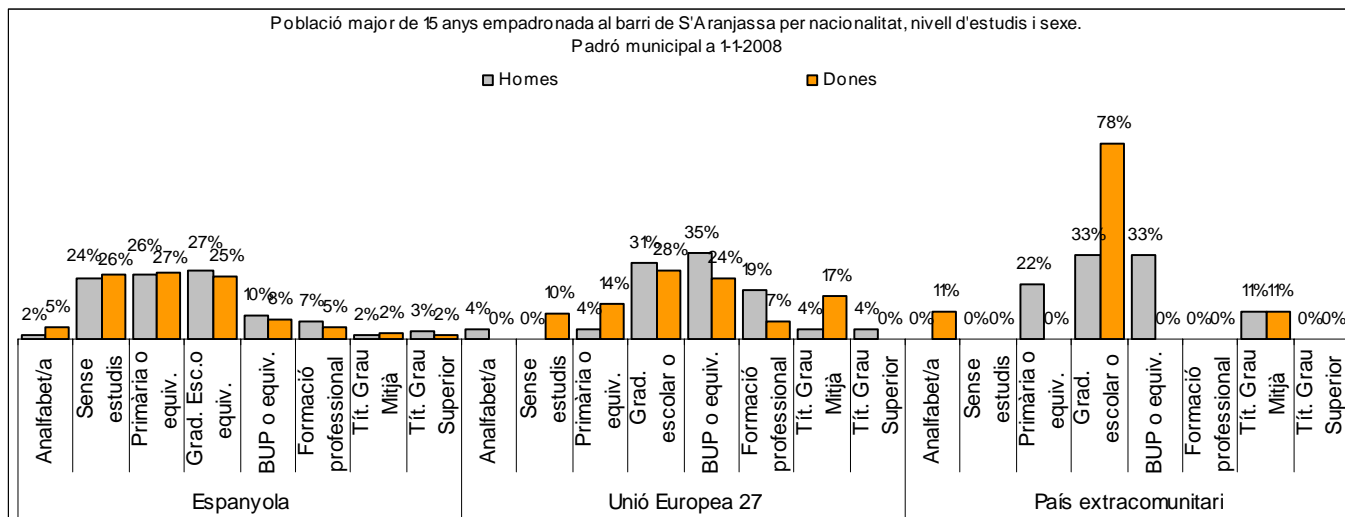
## 2. Gràfics de població general





### 3. Gràfics de població de nacionalitat estrangera





#### 4. Taules de població

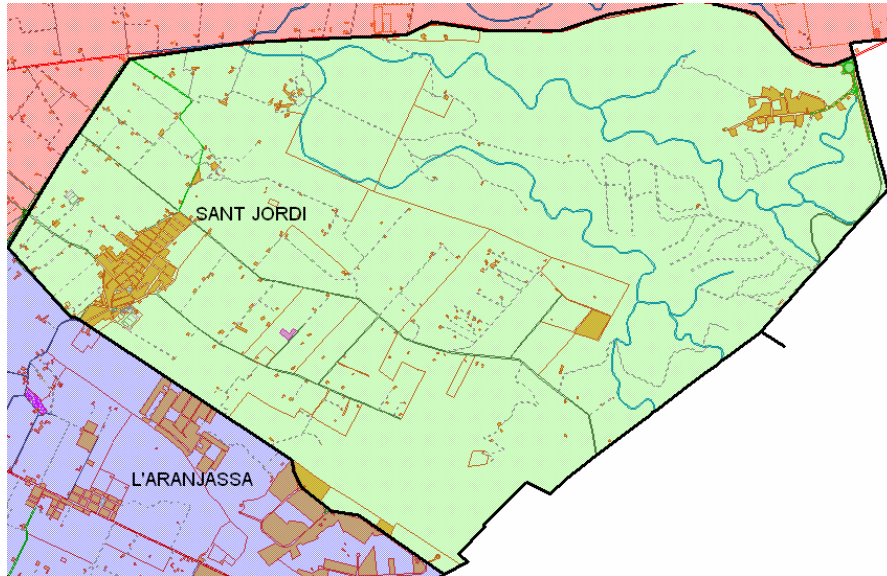
Nacionalitat	S'Aranjassa			% sobre total població			% sobre nacionalitat estrangera		
	Total	Homes	Dones	Total	Homes	Dones	Total	Homes	Dones
<b>Total població</b>	<b>943</b>	<b>477</b>	<b>466</b>	<b>100</b>	<b>100</b>	<b>100</b>	-	-	-
Espanyola	859	439	420	91,1	92,0	90,1	-	-	-
<b>Estrangera</b>	<b>84</b>	<b>38</b>	<b>46</b>	<b>8,9</b>	<b>8,0</b>	<b>9,9</b>	<b>100</b>	<b>100</b>	<b>100</b>
Unió Europea 27	60	29	31	6,4	6,1	6,7	71,4	76,3	67,4
Resta d'Europa	0	0	0	0,0	0,0	0,0	0,0	0,0	0,0
Llatinoamericana	22	7	15	2,3	1,5	3,2	26,2	18,4	32,6
Asiàtica	0	0	0	0,0	0,0	0,0	0,0	0,0	0,0
Africana	2	2	0	0,2	0,4	0,0	2,4	5,3	0,0
Altres nacionalitats	0	0	0	0,0	0,0	0,0	0,0	0,0	0,0

Superfície en hectàrees i densitats (persones/hectàrees)										
Zona estadística	Total hectàrees	Dens. població total			Dens. nacionalitat estrangera			Dens. nacionalitat extracomunitària		
		Total	Homes	Dones	Total	Homes	Dones	Total	Homes	Dones
S'Aranjassa	664,3	1,4	0,7	0,7	0,1	0,1	0,1	0,0	0,0	0,0

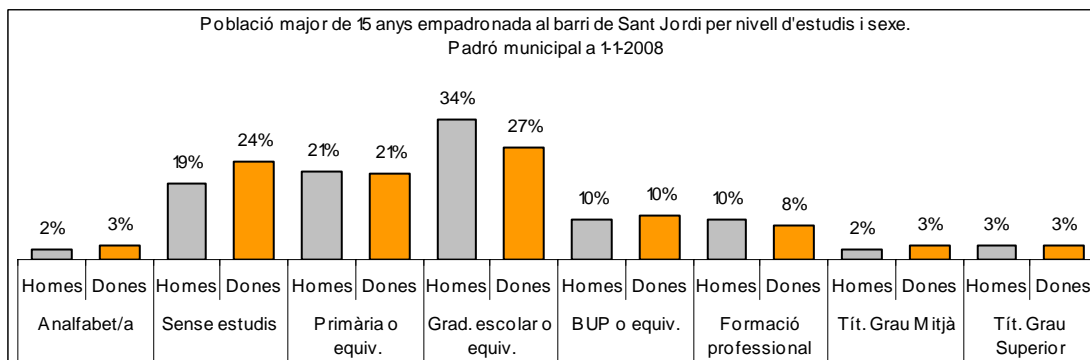
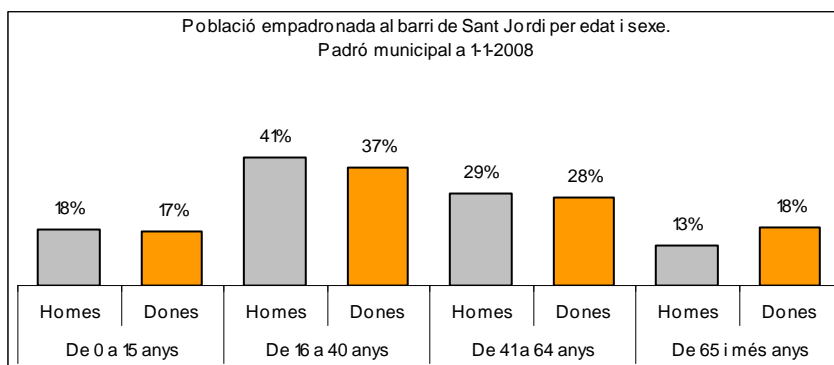
Font: Elaboració pròpia a partir de dades del Padró municipal a 1-1-2008. Ajuntament de Palma

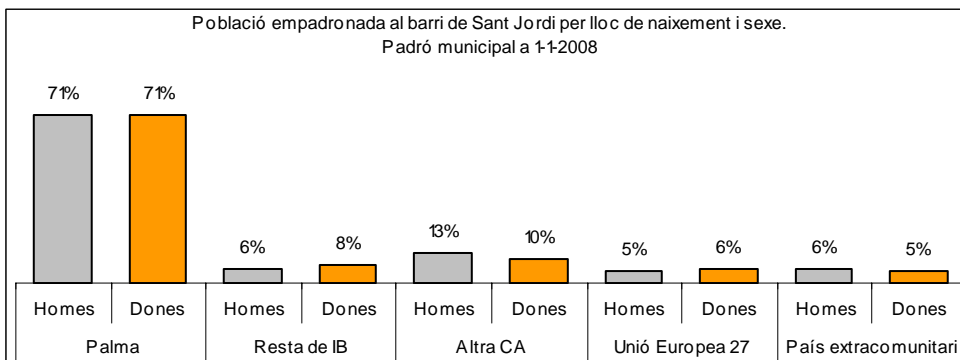


## 1. Mapa del barri

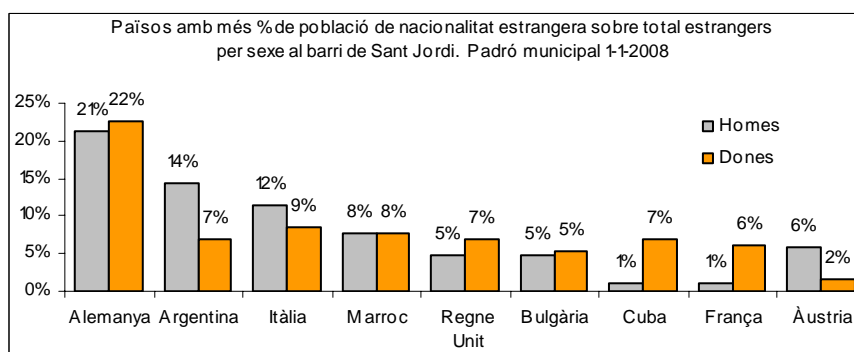
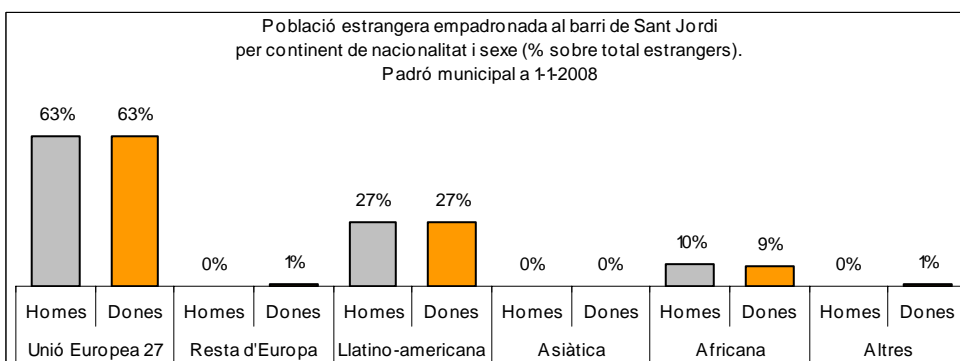
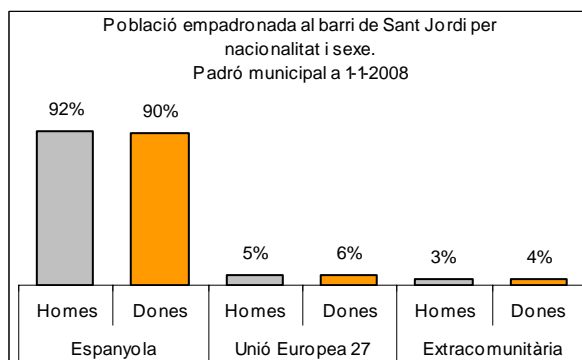


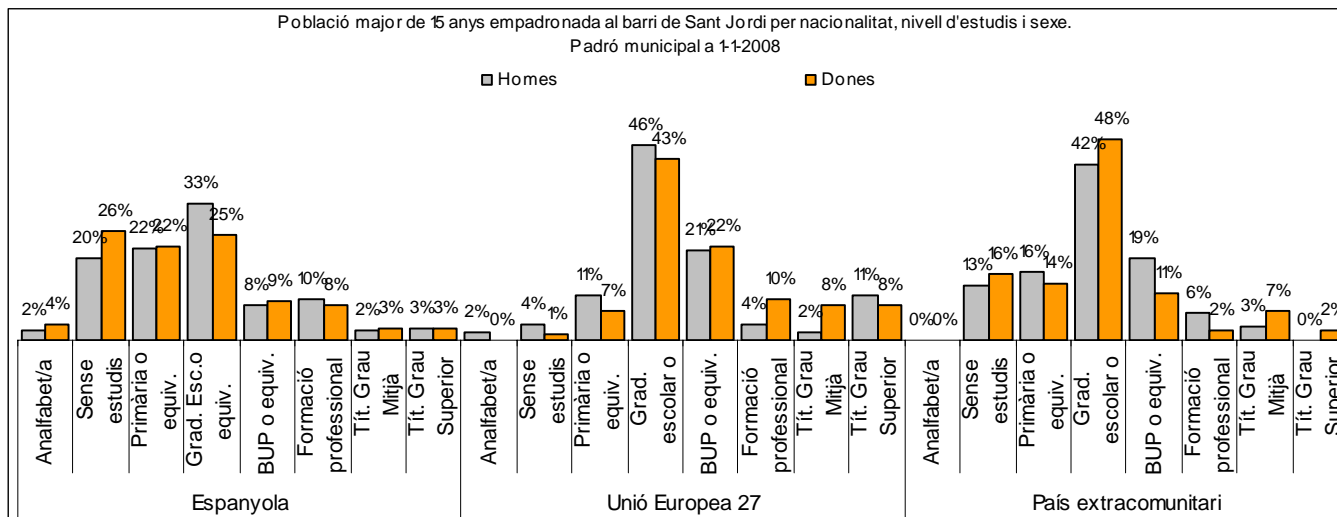
## 2. Gràfics de població general





### 3. Gràfics de població de nacionalitat estrangera





#### 4. Taules de població

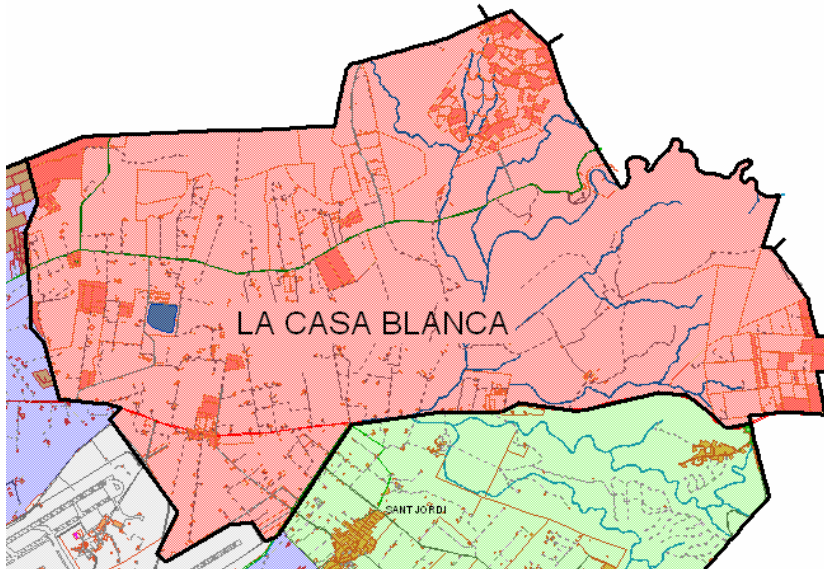
Nacionalitat	Sant Jordi			% sobre total població			% sobre nacionalitat estrangera		
	Total	Homes	Dones	Total	Homes	Dones	Total	Homes	Dones
<b>Total població</b>	<b>2.513</b>	<b>1.227</b>	<b>1.286</b>	<b>100</b>	<b>100</b>	<b>100</b>	-	-	-
Espanyola	2.280	1.123	1.157	90,7	91,5	90,0	-	-	-
<b>Estrangera</b>	<b>233</b>	<b>104</b>	<b>129</b>	<b>9,3</b>	<b>8,5</b>	<b>10,0</b>	<b>100</b>	<b>100</b>	<b>100</b>
Unió Europea 27	147	66	81	5,8	5,4	6,3	63,1	63,5	62,8
Resta d'Europa	1	0	1	0,0	0,0	0,1	0,4	0,0	0,8
Llatinoamericana	63	28	35	2,5	2,3	2,7	27,0	26,9	27,1
Asiàtica	0	0	0	0,0	0,0	0,0	0,0	0,0	0,0
Africana	21	10	11	0,8	0,8	0,9	9,0	9,6	8,5
Altres nacionalitats	1	0	1	0,0	0,0	0,1	0,4	0,0	0,8

Superfície en hectàrees i densitats (persones/hectàrees)										
Zona estadística	Total hectàrees	Dens. població total			Dens. nacionalitat estrangera			Dens. nacionalitat extracomunitària		
		Total	Homes	Dones	Total	Homes	Dones	Total	Homes	Dones
Sant Jordi	1.467,0	1,7	0,8	0,9	0,2	0,1	0,1	0,1	0,0	0,0

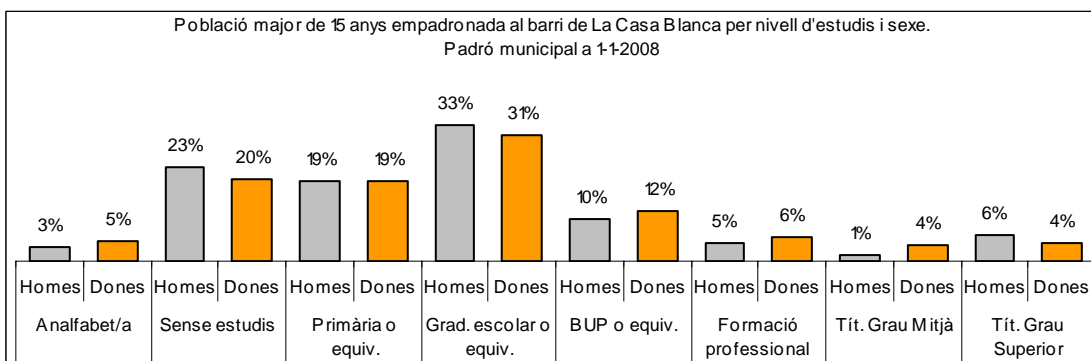
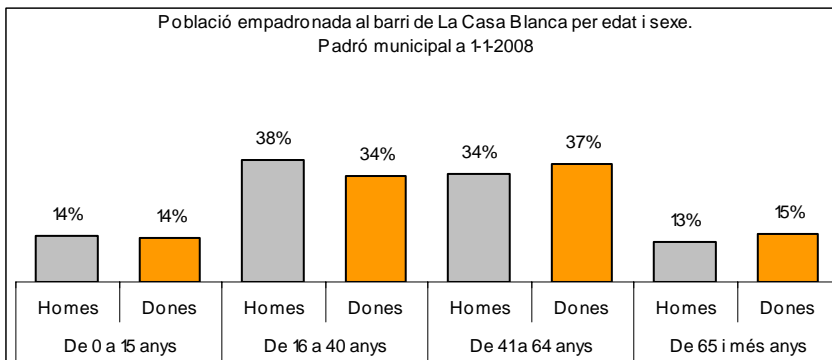
Font: Elaboració pròpia a partir de dades del Padró municipal a 1-1-2008. Ajuntament de Palma

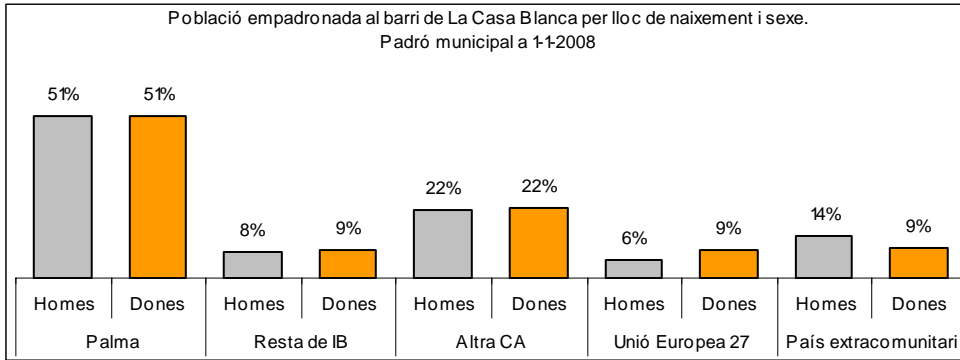
Sector: **Litoral de Llevant**  
Zona estadística: **087 – La Casa Blanca**

1. Mapa del barri

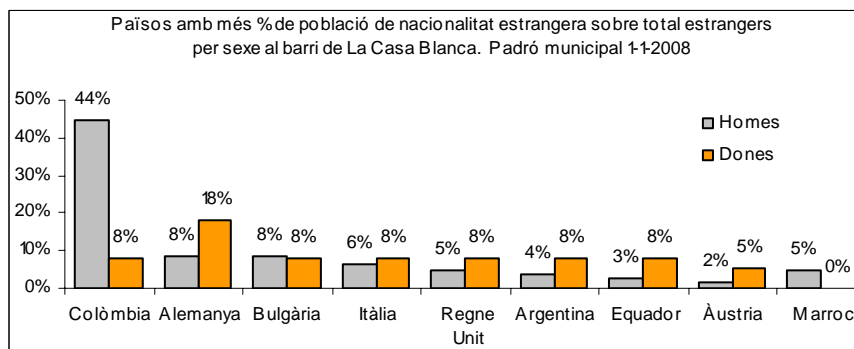
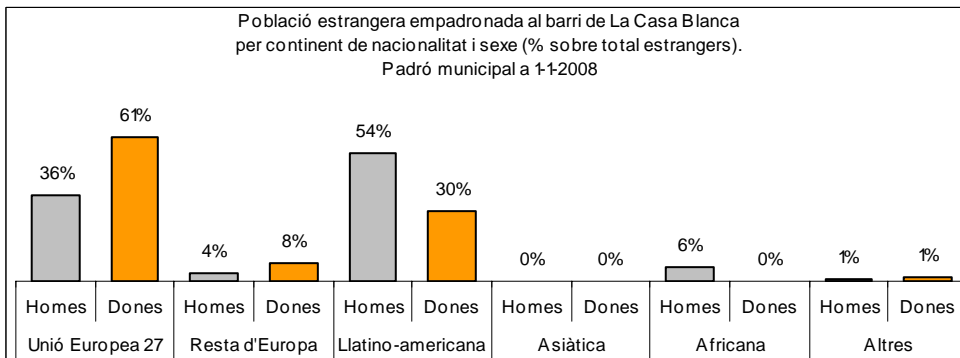
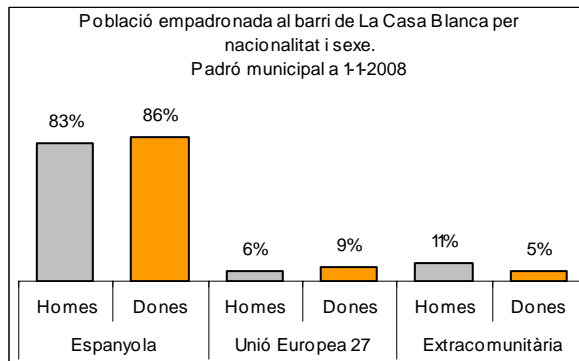


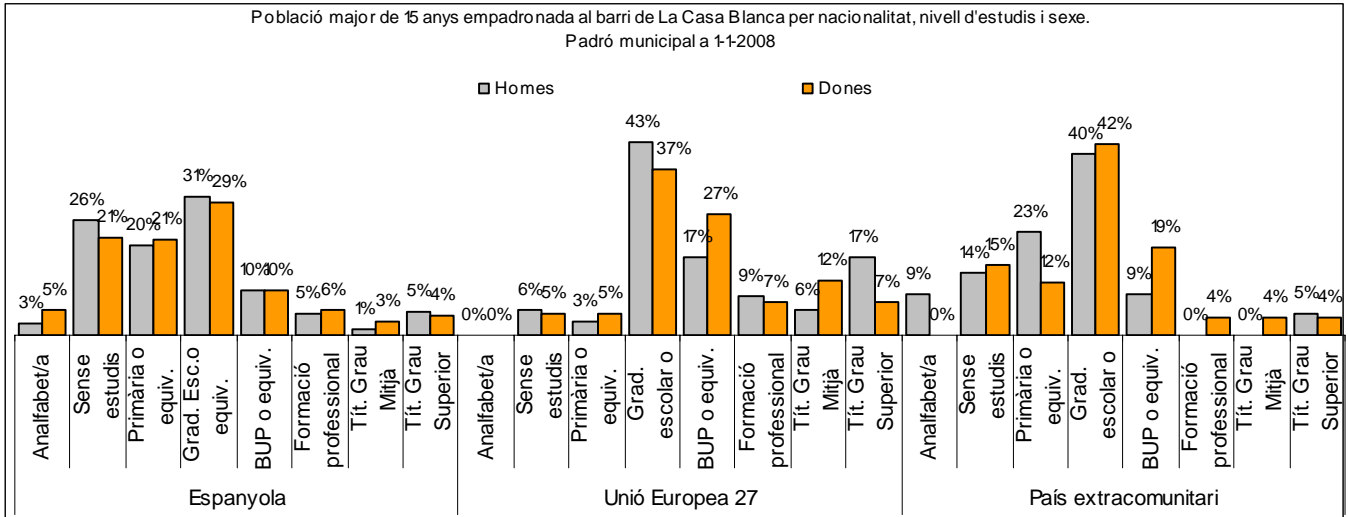
2. Gràfics de població general





### 3. Gràfics de població de nacionalitat estrangera





#### 4. Taules de població

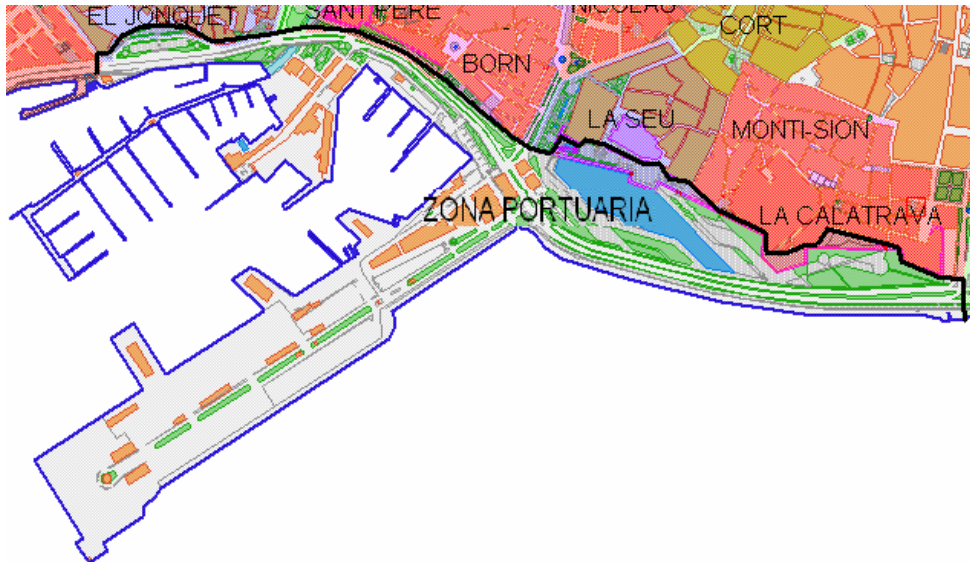
Nacionalitat	La Casa Blanca			% sobre total població			% sobre nacionalitat estrangera		
	Total	Homes	Dones	Total	Homes	Dones	Total	Homes	Dones
<b>Total població</b>	<b>1.173</b>	<b>621</b>	<b>552</b>	<b>100</b>	<b>100</b>	<b>100</b>	-	-	-
Espanyola	988	513	475	84,2	82,6	86,1	-	-	-
<b>Estrangera</b>	<b>185</b>	<b>108</b>	<b>77</b>	<b>15,8</b>	<b>17,4</b>	<b>13,9</b>	<b>100</b>	<b>100</b>	<b>100</b>
Unió Europea 27	86	39	47	7,3	6,3	8,5	46,5	36,1	61,0
Resta d'Europa	10	4	6	0,9	0,6	1,1	5,4	3,7	7,8
Llatinoamericana	81	58	23	6,9	9,3	4,2	43,8	53,7	29,9
Asiàtica	0	0	0	0,0	0,0	0,0	0,0	0,0	0,0
Africana	6	6	0	0,5	1,0	0,0	3,2	5,6	0,0
Altres nacionalitats	2	1	1	0,2	0,2	0,2	1,1	0,9	1,3

Superfície en hectàrees i densitats (persones/hectàrees)										
Zona estadística	Total hectàrees	Dens. població total			Dens. nacionalitat estrangera			Dens. nacionalitat extracomunitària		
		Total	Homes	Dones	Total	Homes	Dones	Total	Homes	Dones
La Casa Blanca	3.748,8	0,3	0,2	0,1	0,0	0,0	0,0	0,0	0,0	0,0

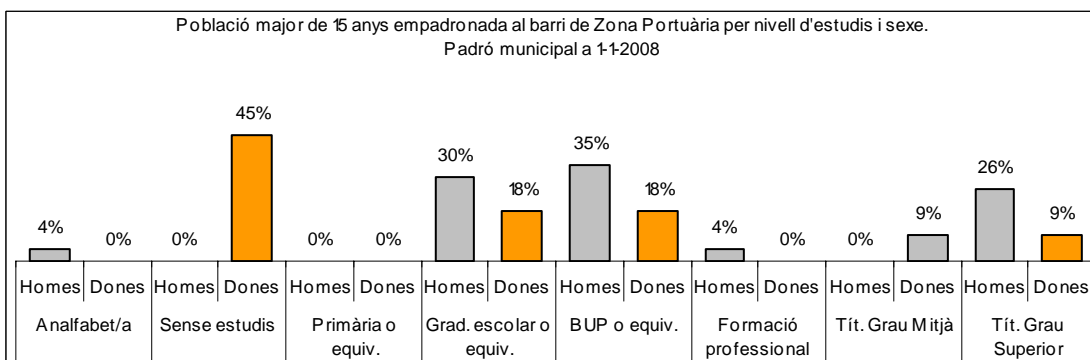
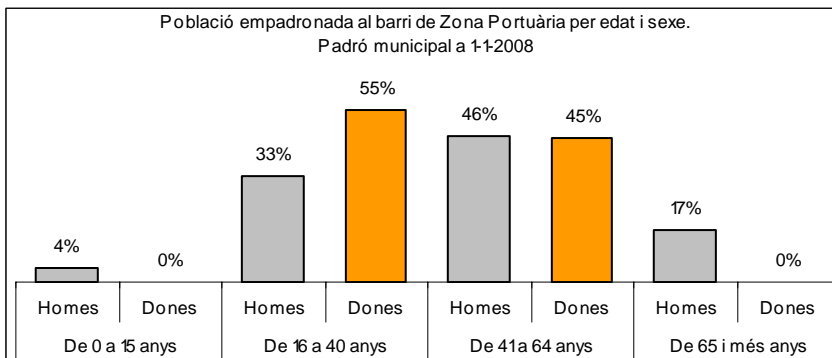
Font: Elaboració pròpia a partir de dades del Padró municipal a 1-1-2008. Ajuntament de Palma

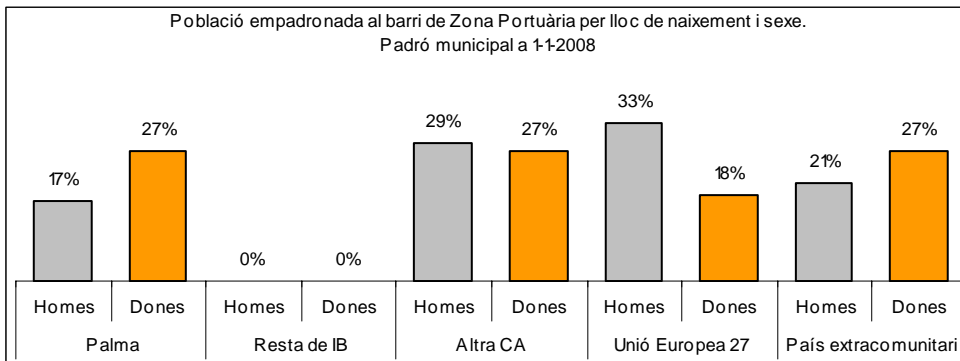
Sector: **Ciutat Antiga**  
Zona estadística: **088 – Zona Portuària**

1. Mapa del barri

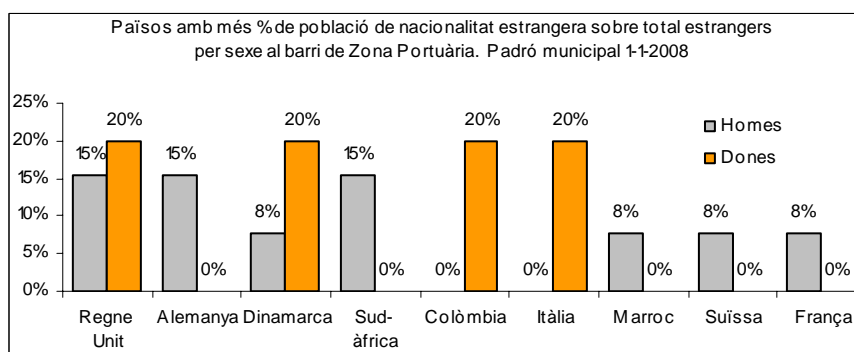
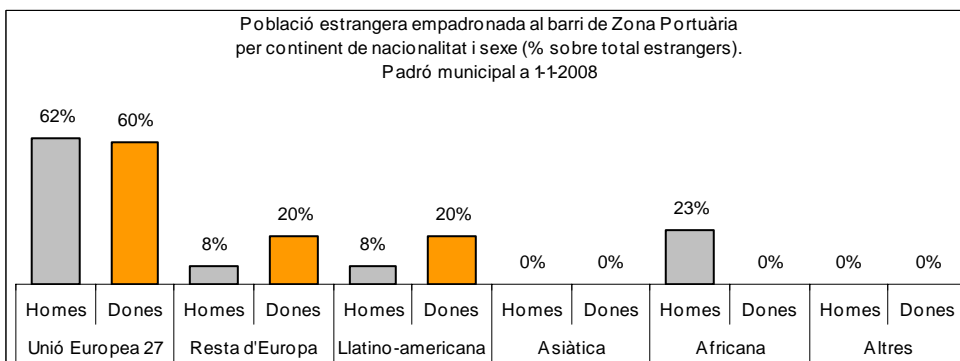
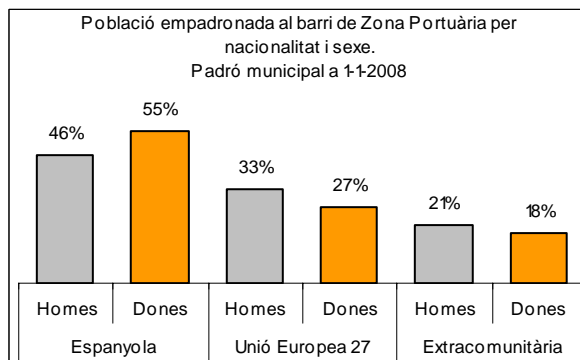


2. Gràfics de població general

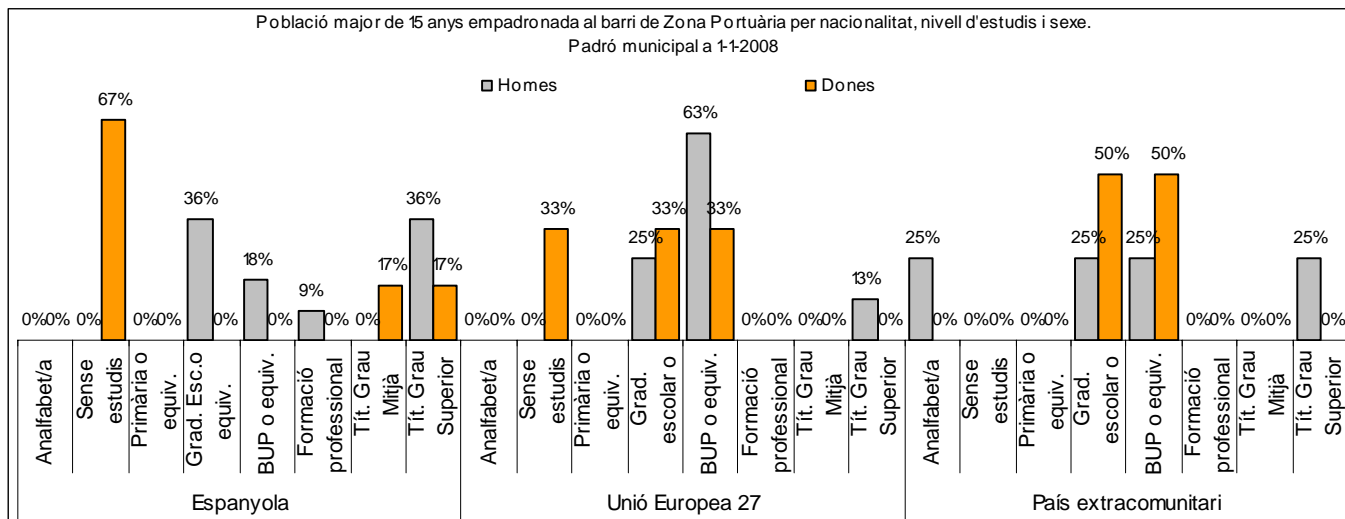




### 3. Gràfics de població de nacionalitat estrangera







#### 4. Taules de població

Nacionalitat	Zona Portuària			% sobre total població			% sobre nacionalitat estrangera		
	Total	Homes	Dones	Total	Homes	Dones	Total	Homes	Dones
<b>Total població</b>	<b>35</b>	<b>24</b>	<b>11</b>	<b>100</b>	<b>100</b>	<b>100</b>	-	-	-
Espanyola	17	11	6	48,6	45,8	54,5	-	-	-
<b>Estrangera</b>	<b>18</b>	<b>13</b>	<b>5</b>	<b>51,4</b>	<b>54,2</b>	<b>45,5</b>	<b>100</b>	<b>100</b>	<b>100</b>
Unió Europea 27	11	8	3	31,4	33,3	27,3	61,1	61,5	60,0
Resta d'Europa	2	1	1	5,7	4,2	9,1	11,1	7,7	20,0
Llatinoamericana	2	1	1	5,7	4,2	9,1	11,1	7,7	20,0
Asiàtica	0	0	0	0,0	0,0	0,0	0,0	0,0	0,0
Africana	3	3	0	8,6	12,5	0,0	16,7	23,1	0,0
Altres nacionalitats	0	0	0	0,0	0,0	0,0	0,0	0,0	0,0

Superfície en hectàrees i densitats (persones/hectàrees)										
Zona estadística	Total hectàrees	Dens. població total			Dens. nacionalitat estrangera			Dens. nacionalitat extracomunitària		
		Total	Homes	Dones	Total	Homes	Dones	Total	Homes	Dones
Zona Portuària	50,4	0,7	0,5	0,2	0,4	0,3	0,1	0,1	0,1	0,0

Font: Elaboració pròpia a partir de dades del Padró municipal a 1-1-2008. Ajuntament de Palma