

LA IMMIGRACIÓ AL MUNICIPI DE PALMA. ANNEX: ESTADÍSTIQUES DE POBLACIÓ BARRI A BARRI.

MONOGRÀFIC DE FEBRER 2005

Publicació de l'Observatori Municipal de la Immigració

Autores:

Delia Riera Tur

Marta Bonnail Martín

Encarna García Illán

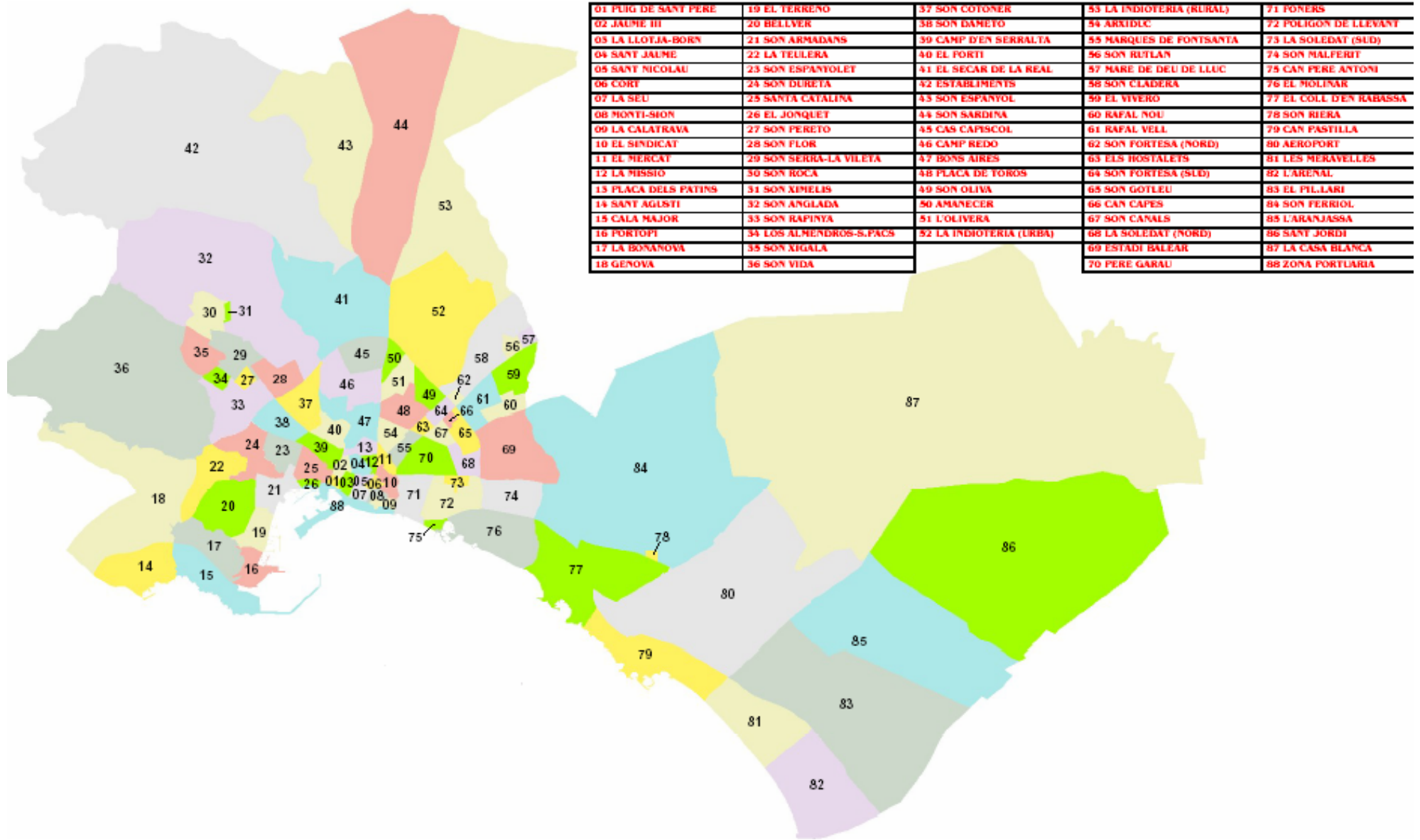
Edita: IMFOF

Disseny i maquetació: Observatori Municipal de la Immigració

ÍNDEX

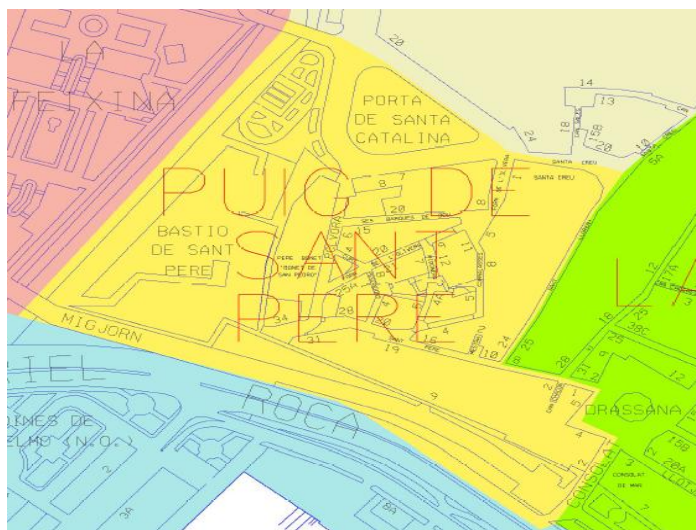
Codi Zona	Zona Estadística
001	Puig de Sant Pere
002	Jaume III
003	La Llotja-Born
004	Sant Jaume
005	Sant Nicolau
006	Cort
007	La Seu
008	Monti-sion
009	La Calatrava
010	El Sindicat
011	El Mercat
012	La Missió
013	Plaça dels Patins
014	Sant Agustí
015	Cala Major
016	Porto Pi
017	La Bonanova
018	Genova
019	El Terreno
020	Bellver
021	Son Armadans
022	La Teulera
023	Son Espanyolet
024	Son Dureta
025	Santa Catalina
026	El Jonquet
027	Son Pereto
028	Son Flor
029	Son Serra-La Vileta
030	Son Roca
031	Son Ximelis
032	Son Anglada
033	Son Rapinya
034	Los Almendros-S. Pacs
035	Son Xigala
036	Son Vida
037	Son Cotoner
038	Son Dameto
039	Camp d'en Serralta
040	El Fortí
041	El Secar de la Real
042	Establiments
043	Son Espanyol
044	Son Sardina

Codi Zona	Zona Estadística
045	Cas Capiscol
046	Camp Redó
047	Bons Aires
048	Plaça de Toros
049	Son Oliva
050	Amanecer
051	L'Olivera
052	La Indioteria (Urba)
053	La Indioteria (Rural)
054	Arxiduc
055	Marquès de Font Santa
056	Son Rullan
057	Mare de Deu de Lluc
058	Son Cladera
059	El Vivero
060	Rafal Nou
061	Rafal Vell
062	Son Fortesa (Nord)
063	Els Hostalets
064	Son Forteza (Sud)
065	Son Gotleu
066	Can Capes
067	Son Canals
068	La Soletat (Nord)
069	Estadi Balear
070	Pere Garau
071	Foners
072	Poligon de Llevant
073	La Soletat (Sud)
074	Son Malferit
075	Can Pere Antoni
076	El Molinar
077	El Coll d'en Rabassa
078	Son Riera
079	Can Pastilla
080	Aeroport
081	Les Meravelles
082	L'Arenal
083	El Pil.lari
084	Son Ferriol
085	L'Aranjassa
086	Sant Jordi
087	La Casa Blanca
088	Zona Portuària

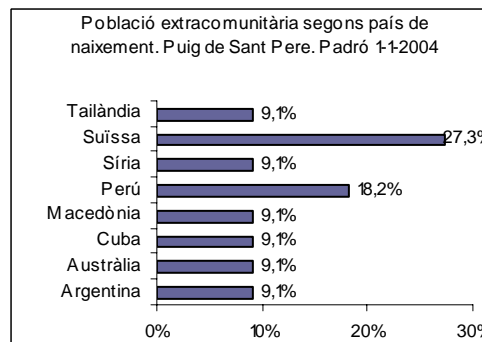
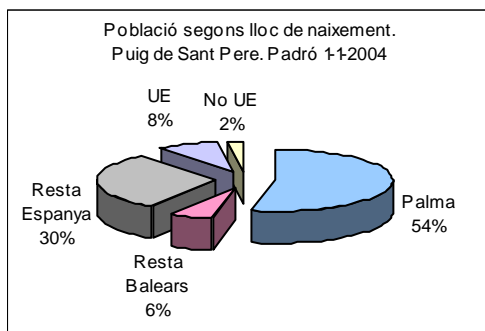


Cod. Zona: 01 **Puig de Sant Pere**


1. Mapa del barri



2. Gràfics de població estrangera



Població estrangera segons continent de naixement. Puig de Sant Pere. Padró 1-1-2004



3. Taules de població estrangera

Lloc de naixement	Puig de Sant Pere	% sobre nascuts a l'estranger	% sobre total població
Total població	468	-	100
Total nascuts a l'estranger	50	100	10,7
UE-15	39	78,0	8,3
Europa excepte UE-15	4	8,0	0,9
Llatinoamèrica	4	8,0	0,9
Magrib		0,0	0,0
Àfrica Subsahariana	0	0,0	0,0
Àsia	2	4,0	0,4
Altres	1	2,0	0,2
% població nascuda a l'estranger	10,7	-	-

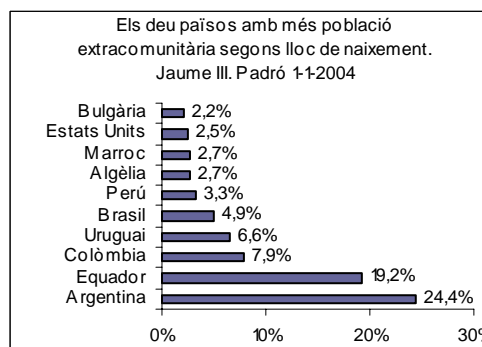
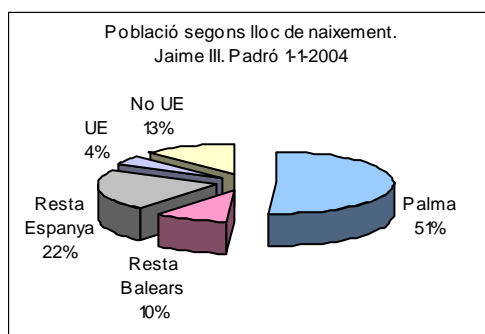
Superfície en hectàrees i densitats (persones / hectàrees) del barri estadístic				
Zona estadística	Total hectàrees	Dens. població total	Dens. nascuts a l'estranger	Dens. nascuts a l'estranger no comunitaris
Puig de Sant Pere	4,49	104,2	11,1	2,4

Font: Elaboració pròpia a partir de les dades del Padró Municipal a 1-1-2004. Ajuntament de Palma.

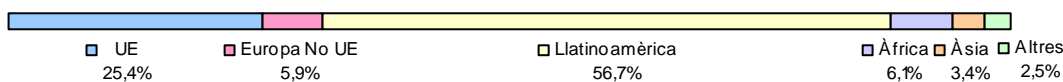
1. Mapa del barri



2. Gràfics de població estrangera



Població estrangera segons continent de naixement. Jaime III. Padró 1-1-2004



3. Taules de població estrangera

Lloc de naixement	Jaime III	% sobre nascuts a l'estranger	% sobre total població
Total població	2.777	-	100
Total nascuts a l'estranger	476	100	17,1
UE-15	121	25,4	4,4
Europa excepte UE-15	28	5,9	1,0
Llatinoamèrica	270	56,7	9,7
Magrib	21	4,4	0,8
Àfrica Subsahariana	8	1,7	0,3
Àsia	16	3,4	0,6
Altres	12	2,5	0,4
% població nascuda a l'estranger	17,1	-	-

Superfície en hectàrees i densitats (persones / hectàrees) del barri estadístic				
Zona estadística	Total hectàrees	Dens. població total	Dens. nascuts a l'estranger	Dens. nascuts a l'estranger no comunitaris
Jaime III	11,77	235,9	40,4	30,2

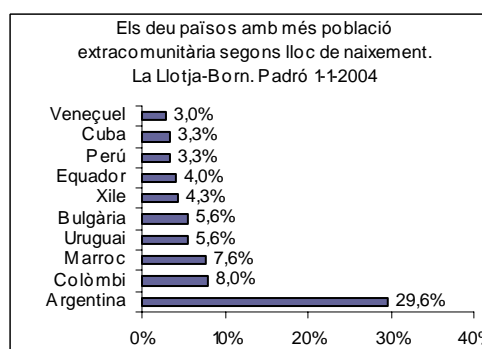
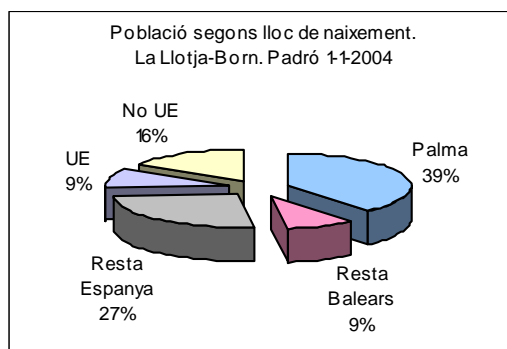
Font: Elaboració pròpia a partir de les dades del Padró Municipal a 1-1-2004. Ajuntament de Palma.

Cod. Zona: 03 **La Llotja – Born**


1. Mapa del barri



2. Gràfics de població estrangera



Població estrangera segons continent de naixement. La Llotja-Born. Padró 1-1-2004



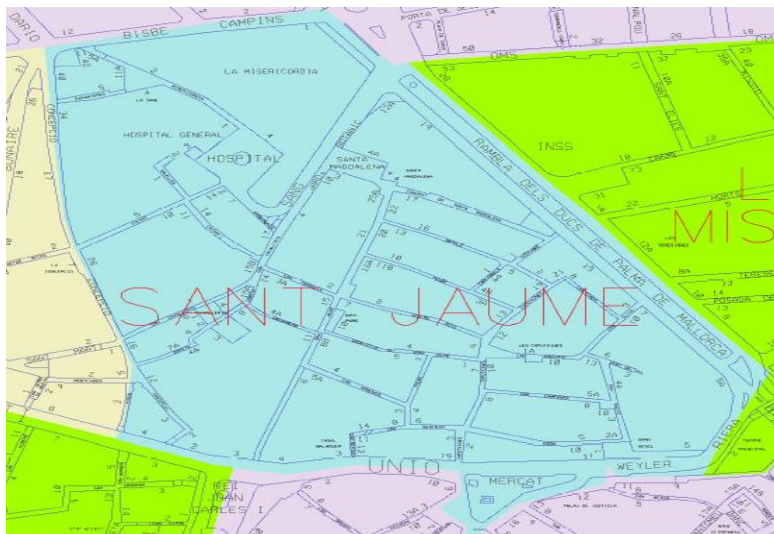
3. Taules de població estrangera

Lloc de naixement	La Llotja-Born	% sobre nascuts a l'estranger	% sobre total població
Total població	1.867	-	100
Total nascuts a l'estranger	472	100	25,3
UE-15	171	36,2	9,2
Europa excepte UE-15	48	10,2	2,6
Llatinoamèrica	195	41,3	10,4
Magrib	26	5,5	1,4
Àfrica Subsahariana	9	1,9	0,5
Àsia	9	1,9	0,5
Altres	14	3,0	0,7
% població nascuda a l'estranger	25,3	-	-


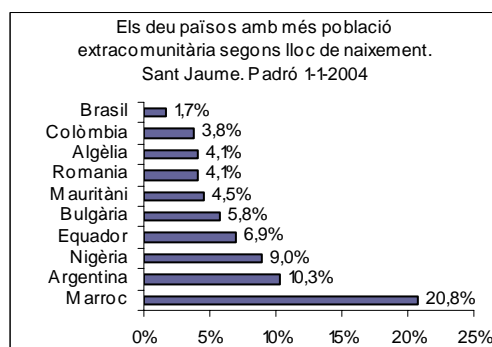
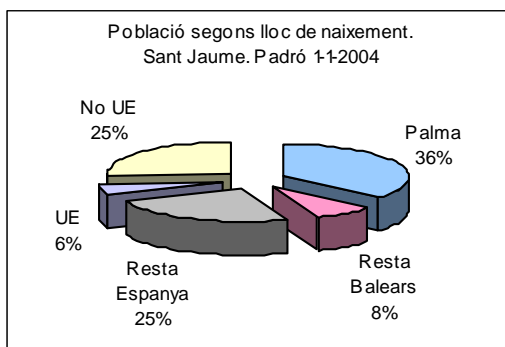
Superfície en hectàrees i densitats (persones / hectàrees) del barri estadístic				
Zona estadística	Total hectàrees	Dens. població total	Dens. nascuts a l'estranger	Dens. nascuts a l'estranger no comunitaris
La Llotja-Born	11,20	166,7	42,1	26,9

Font: Elaboració pròpia a partir de les dades del Padró Municipal a 1-1-2004. Ajuntament de Palma.

1. Mapa del barri



2. Gràfics de població estrangera



3. Taules de població estrangera

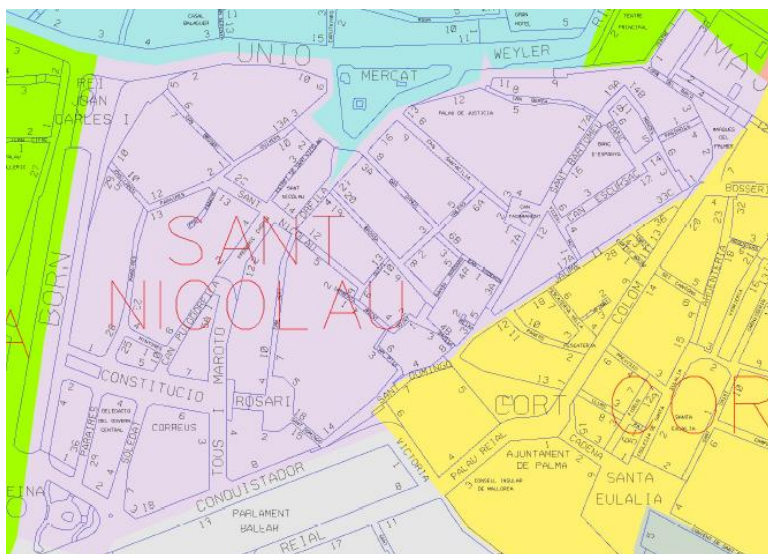
Lloc de naixement	Sant Jaume	% sobre nascuts a l'estranger	% sobre total població
Total població	2.110	-	100
Total nascuts a l'estranger	659	100	31,2
UE-15	126	19,1	6,0
Europa excepte UE-15	80	12,1	3,8
Llatinoamèrica	173	26,3	8,2
Magrib	158	24,0	7,5
Àfrica Subsahariana	94	14,3	4,5
Àsia	17	2,6	0,8
Altres	11	1,7	0,5
% població nascuda a l'estranger	31,2	-	-

Superfície en hectàrees i densitats (persones / hectàrees) del barri estadístic				
Zona estadística	Total hectàrees	Dens. població total	Dens. nascuts a l'estranger	Dens. nascuts a l'estranger no comunitaris
Sant Jaume	14,85	142,1	44,4	35,9

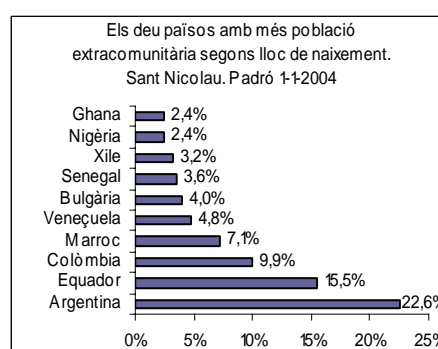

Font: Elaboració pròpia a partir de les dades del Padró Municipal a 1-1-2004. Ajuntament de Palma.

Cod. Zona: 05 **Sant Nicolau**

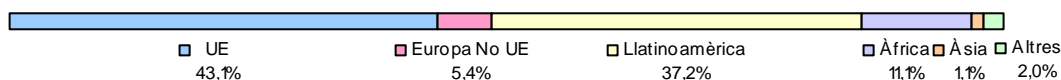
1. Mapa del barri



2. Gràfics de població estrangera



Població estrangera segons continent de naixement. Sant Nicolau. Padró 1-1-2004



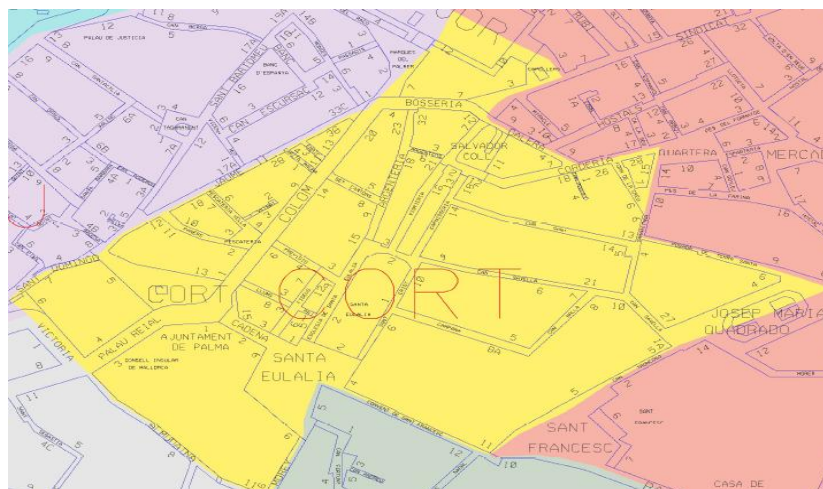
3. Taules de població estrangera

Lloc de naixement	Sant Nicolau	% sobre nascuts a l'estranger	% sobre total població
Total població	1.627	-	100
Total nascuts a l'estranger	443	100	27,2
UE-15	191	43,1	11,7
Europa excepte UE-15	24	5,4	1,5
Llatinoamèrica	165	37,2	10,1
Magrib	19	4,3	1,2
Àfrica Subsahariana	30	6,8	1,8
Àsia	5	1,1	0,3
Altres	9	2,0	0,6
% població nascuda a l'estranger	27,2	-	-

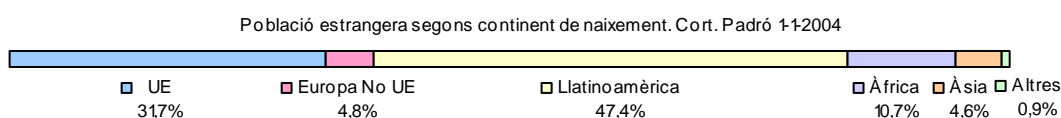
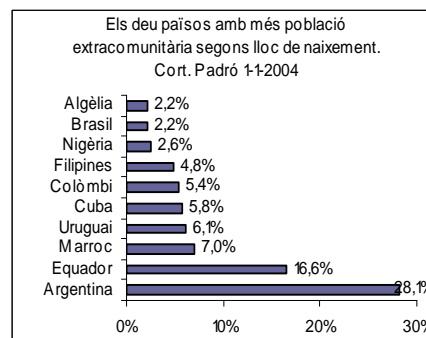
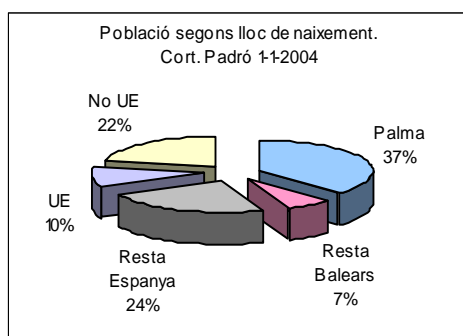
Superfície en hectàrees i densitats (persones / hectàrees) del barri estadístic				
Zona estadística	Total hectàrees	Dens. població total	Dens. nascuts a l'estranger	Dens. nascuts a l'estranger no comunitaris
Sant Nicolau	192,8	52,5	29,9	192,8

Font: Elaboració pròpia a partir de les dades del Padró Municipal a 1-1-2004. Ajuntament de Palma.

1. Mapa del barri



2. Gràfics de població estrangera



3. Taules de població estrangera

Lloc de naixement	Cort	% sobre nascuts a l'estranger	% sobre total població
Total població	1.452	-	100
Total nascuts a l'estranger	458	100	31,5
UE-15	145	31,7	10,0
Europa excepte UE-15	22	4,8	1,5
Llatinoamèrica	217	47,4	14,9
Magrib	31	6,8	2,1
Àfrica Subsahariana	18	3,9	1,2
Àsia	21	4,6	1,4
Altres	4	0,9	0,3
% població nascuda a l'estranger	31,5	-	-

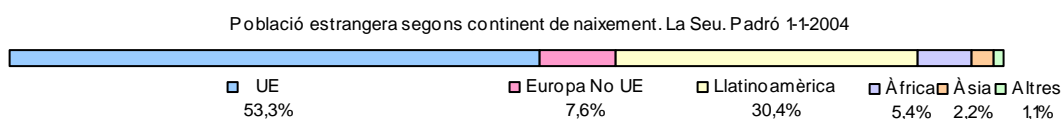
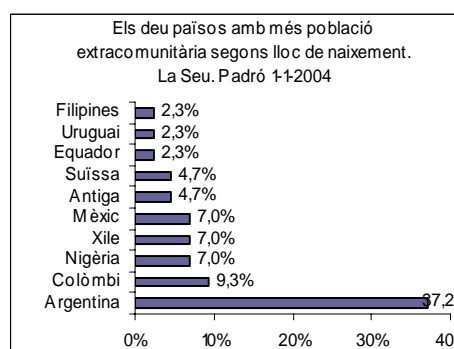
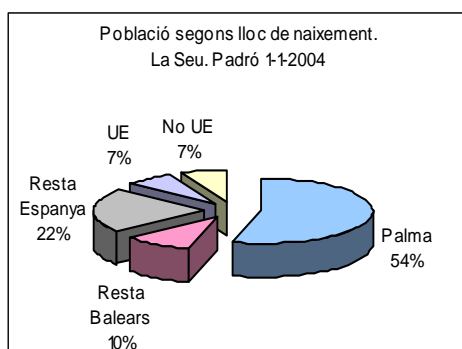
Superfície en hectàrees i densitats (persones / hectàrees) del barri estadístic				
Zona estadística	Total hectàrees	Dens. població total	Dens. nascuts a l'estranger	Dens. nascuts a l'estranger no comunitaris
Cort	215,8	68,1	46,5	215,8

Font: Elaboració pròpia a partir de les dades del Padró Municipal a 1-1-2004. Ajuntament de Palma.

1. Mapa del barri



2. Gràfics de població estrangera



3. Taules de població estrangera

Lloc de naixement	La Seu	% sobre nascuts a l'estranger	% sobre total població
Total població	657	-	100
Total nascuts a l'estranger	92	100	14,0
UE-15	49	53,3	7,5
Europa excepte UE-15	7	7,6	1,1
Llatinoamèrica	28	30,4	4,3
Magrib	1	1,1	0,2
Àfrica Subsahariana	4	4,3	0,6
Àsia	2	2,2	0,3
Altres	1	1,1	0,2
% població nascuda a l'estranger	14,0	-	-


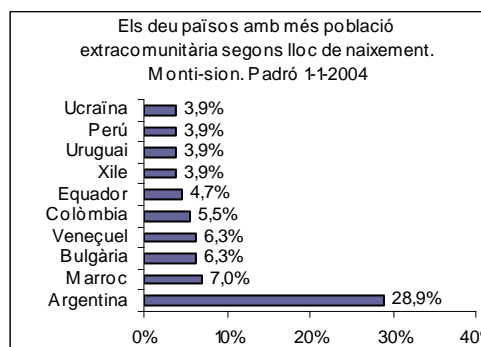
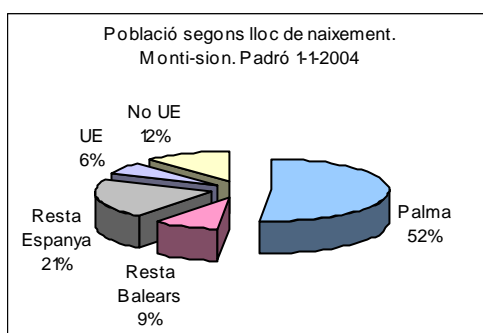
Superfície en hectàrees i densitats (persones / hectàrees) del barri estadístic				
Zona estadística	Total hectàrees	Dens. població total	Dens. nascuts a l'estranger	Dens. nascuts a l'estranger no comunitaris
La Seu	70,3	9,8	4,6	70,3

Font: Elaboració pròpia a partir de les dades del Padró Municipal a 1-1-2004. Ajuntament de Palma.

1. Mapa del barri



3. Taules de població estrangera



3. Taules de població estrangera

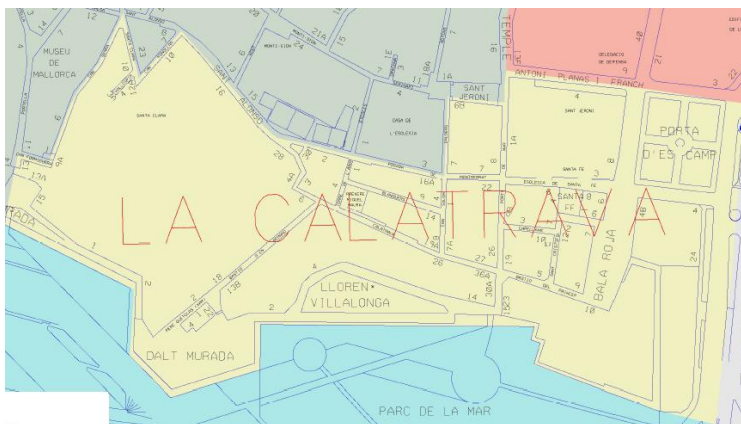
Lloc de naixement	Monti-Sion	% sobre nascuts a l'estranger	% sobre total població
Total població	1.073	-	100
Total nascuts a l'estranger	196	100	18,3
UE-15	68	34,7	6,3
Europa excepte UE-15	21	10,7	2,0
Llatinoamèrica	82	41,8	7,6
Magrib	9	4,6	0,8
Àfrica Subsahariana	7	3,6	0,7
Àsia	2	1,0	0,2
Altres	7	3,6	0,7
% població nascuda a l'estranger	18,3	-	-

Superfície en hectàrees i densitats (persones / hectàrees) del barri estadístic				
Zona estadística	Total hectàrees	Dens. població total	Dens. nascuts a l'estranger	Dens. nascuts a l'estranger no comunitaris
Monti-Sion	7,45	144,0	26,3	17,2

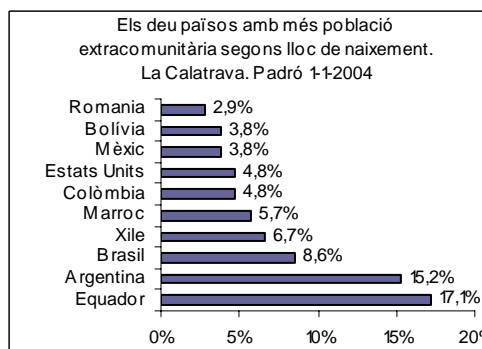
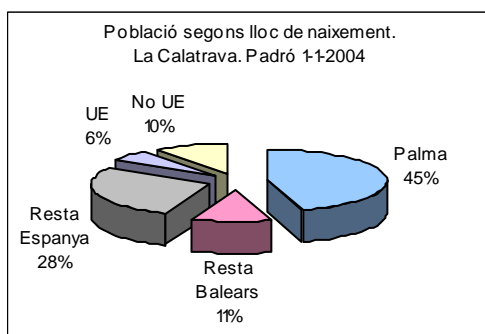
Font: Elaboració pròpia a partir de les dades del Padró Municipal a 1-1-2004. Ajuntament de Palma.

Cod. Zona: 09 **La Calatrava**


1. Mapa del barri



2. Gràfics de població estrangera



Població estrangera segons continent de naixement. La Calatrava. Padró 1-1-2004



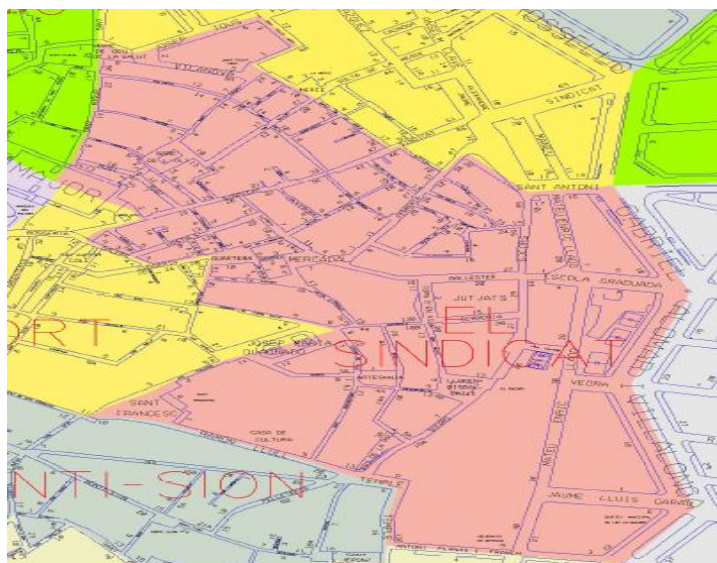
3. Taules de població estrangera

Lloc de naixement	La Calatrava	% sobre nascuts a l'estranger	% sobre total població
Total població	1.054	-	100
Total nascuts a l'estranger	166	100	15,7
UE-15	61	36,7	5,8
Europa excepte UE-15	8	4,8	0,8
Llatinoamèrica	72	43,4	6,8
Magrib	9	5,4	0,9
Àfrica Subsahariana	4	2,4	0,4
Àsia	7	4,2	0,7
Altres	5	3,0	0,5
% població nascuda a l'estranger	15,7	-	-

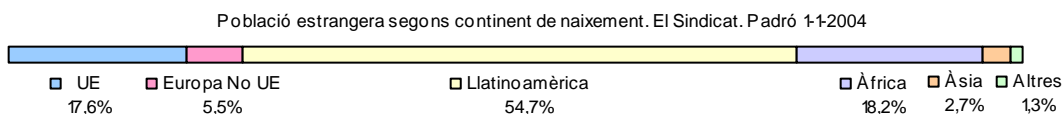
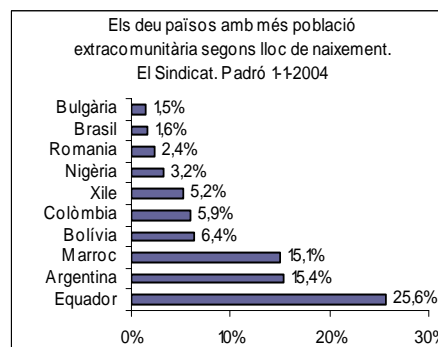
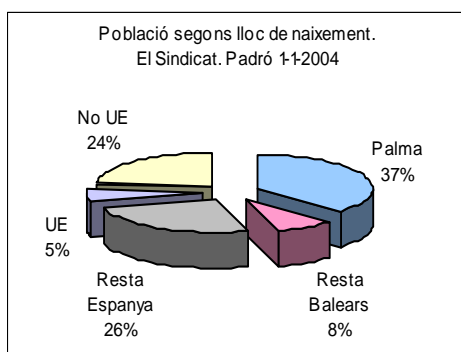
Superfície en hectàrees i densitats (persones / hectàrees) del barri estadístic				
Zona estadística	Total hectàrees	Dens. població total	Dens. nascuts a l'estranger	Dens. nascuts a l'estranger no comunitaris
La Calatrava	9,52	110,7	17,4	11,0

Font: Elaboració pròpia a partir de les dades del Padró Municipal a 1-1-2004. Ajuntament de Palma.

1. Mapa del barri



2. Gràfics de població estrangera



3. Taules de població estrangera

Lloc de naixement	El Sindicat	% sobre nascuts a l'estranger	% sobre total població
Total població	3.580	-	100
Total nascuts a l'estranger	1.032	100	28,8
UE-15	182	17,6	5,1
Europa excepte UE-15	57	5,5	1,6
Llatinoamèrica	564	54,7	15,8
Magrib	134	13,0	3,7
Àfrica Subsahariana	54	5,2	1,5
Àsia	28	2,7	0,8
Altres	13	1,3	0,4
% població nascuda a l'estranger	28,8	-	-

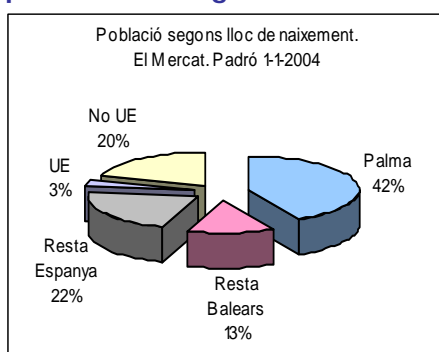
Superfície en hectàrees i densitats (persones / hectàrees) del barri estadístic				
Zona estadística	Total hectàrees	Dens. població total	Dens. nascuts a l'estranger	Dens. nascuts a l'estranger no comunitaris
El Sindicat	20,36	175,8	50,7	41,7

Font: Elaboració pròpia a partir de les dades del Padró Municipal a 1-1-2004. Ajuntament de Palma.

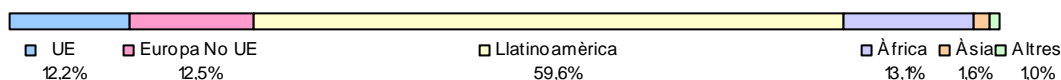
1. Mapa del barri



2. Gràfics de població estrangera



Població estrangera segons continent de naixement. El Mercat. Padró 1-1-2004



3. Taules de població estrangera

	El Mercat	% sobre nascuts a l'estranger	% sobre total població
Total població	2.197	-	100
Total nascuts a l'estranger	502	100	22,8
UE-15	61	12,2	2,8
Europa excepte UE-15	63	12,5	2,9
Llatinoamèrica	299	59,6	13,6
Magrib	36	7,2	1,6
Àfrica Subsahariana	30	6,0	1,4
Àsia	8	1,6	0,4
Altres	5	1,0	0,2
% població nascuda a l'estranger	22,8	-	-

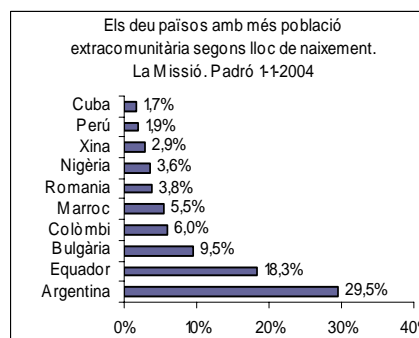
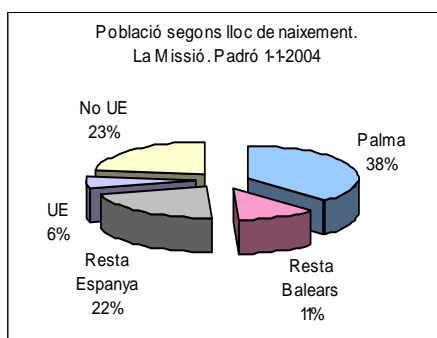
Superfície en hectàrees i densitats (persones / hectàrees) del barri estadístic				
Zona estadística	Total hectàrees	Dens. població total	Dens. nascuts a l'estranger	Dens. nascuts a l'estranger no comunitaris
El Mercat	13,09	167,8	38,3	33,7

Font: Elaboració pròpia a partir de les dades del Padró Municipal a 1-1-2004. Ajuntament de Palma.

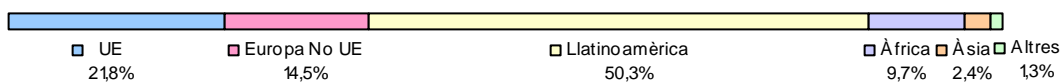
1. Mapa del barri



2. Gràfics de població estrangera



Població estrangera segons continent de naixement. La Missió. Padró 1-1-2004



3. Taules de població estrangera

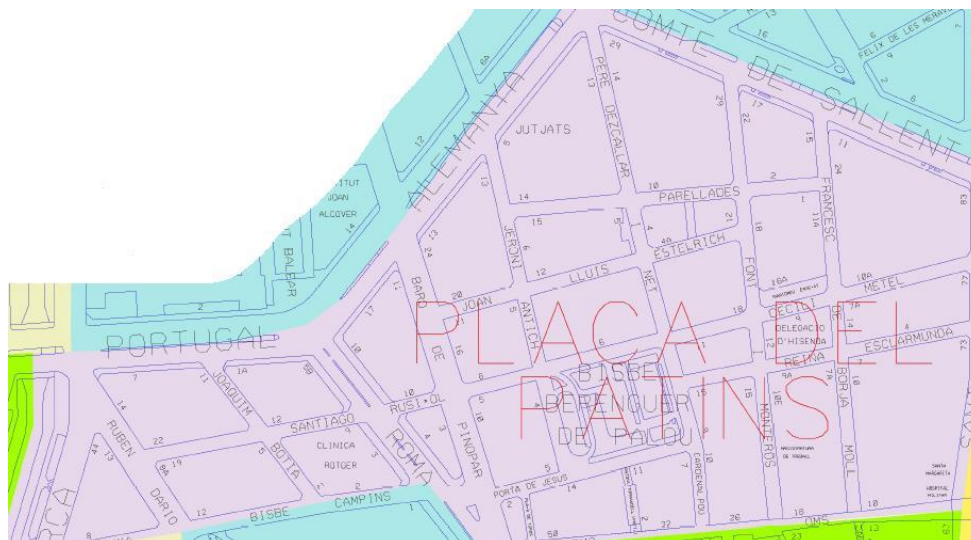
Lloc de naixement	La Missió	% sobre nascuts a l'estranger	% sobre total població
Total població	1.844	-	100
Total nascuts a l'estranger	537	100	29,1
UE-15	117	21,8	6,3
Europa excepte UE-15	78	14,5	4,2
Llatinoamèrica	270	50,3	14,6
Magrib	25	4,7	1,4
Àfrica Subsahariana	27	5,0	1,5
Àsia	13	2,4	0,7
Altres	7	1,3	0,4
% població nascuda a l'estranger	29,1	-	-

Superfície en hectàrees i densitats (persones / hectàrees) del barri estadístic				
Zona estadística	Total hectàrees	Dens. població total	Dens. nascuts a l'estranger	Dens. nascuts a l'estranger no comunitaris
La Missió	7,67	240,4	70,0	54,8


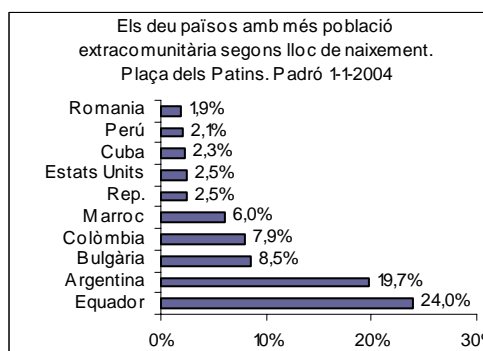
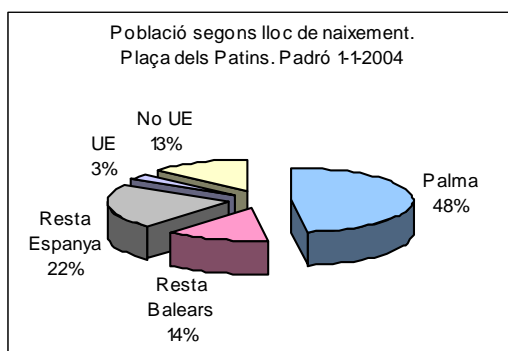
Font: Elaboració pròpia a partir de les dades del Padró Municipal a 1-1-2004. Ajuntament de Palma.

Cod. Zona: 13 **Plaça dels Patins**

1. Mapa del barri



2. Gràfics de població estrangera



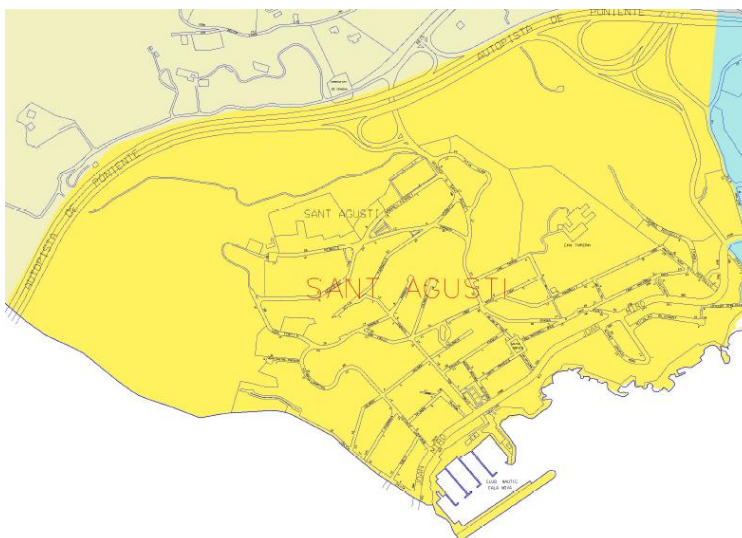
3. Taules de població estrangera

Lloc de naixement	Plaça dels Patins	% sobre nascuts a l'estranger	% sobre total població
Total població	3.951	-	100
Total nascuts a l'estranger	657	100	16,6
UE-15	128	19,5	3,2
Europa excepte UE-15	73	11,1	1,8
Llatinoamèrica	354	53,9	9,0
Magrib	39	5,9	1,0
Àfrica Subsahariana	22	3,3	0,6
Àsia	25	3,8	0,6
Altres	16	2,4	0,4
% població nascuda a l'estranger	16,6	-	-

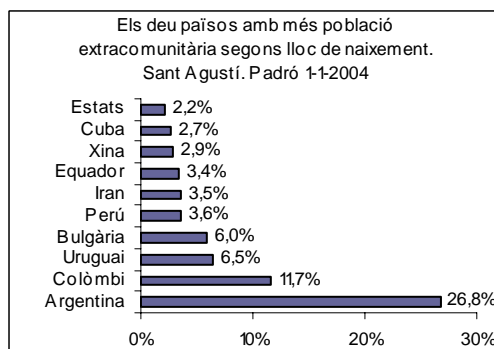
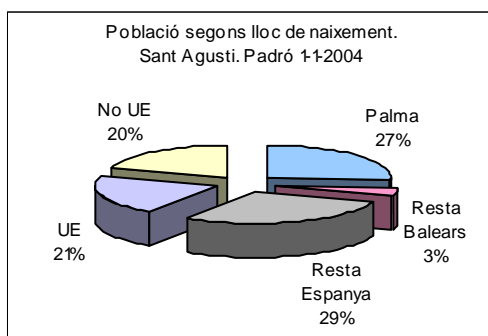
Superfície en hectàrees i densitats (persones / hectàrees) del barri estadístic				
Zona estadística	Total hectàrees	Dens. població total	Dens. nascuts a l'estranger	Dens. nascuts a l'estranger no comunitaris
Plaça dels Patins	16,55	238,7	39,7	32,0

Font: Elaboració pròpia a partir de les dades del Padró Municipal a 1-1-2004. Ajuntament de Palma.

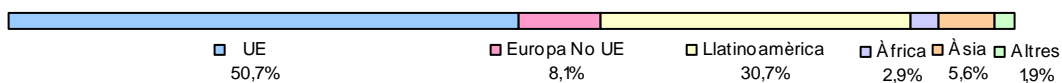
1. Mapa del barri



2. Gràfics de població estrangera



Població estrangera segons continent de naixement. Sant Agustí. Padró 1-1-2004



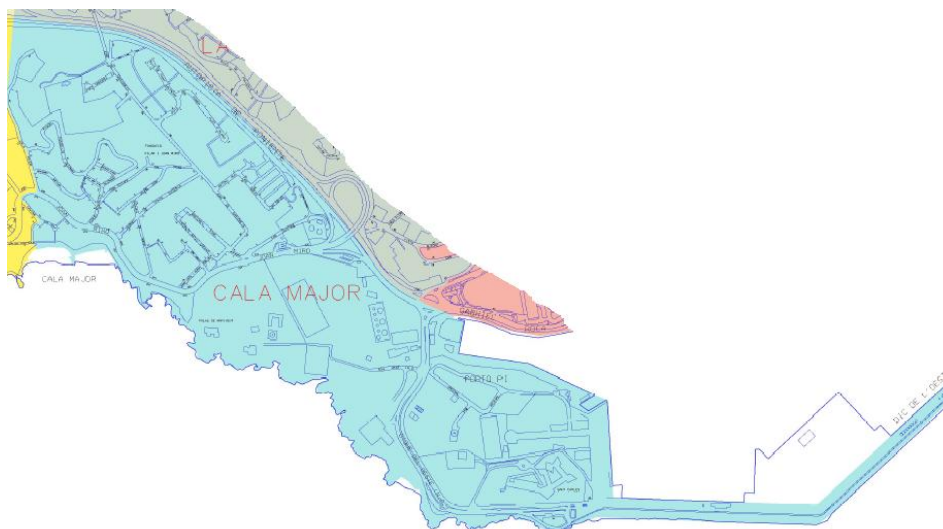
3. Taules de població estrangera

Lloc de naixement	Sant Agustí	% sobre nascuts a l'estranger	% sobre total població
Total població	3.849	-	100,0
Total nascuts a l'estranger	1.562	100,0	40,6
UE-15	792	50,7	20,6
Europa excepte UE-15	127	8,1	3,3
Llatinoamèrica	480	30,7	12,5
Magrib	28	1,8	0,7
Àfrica Subsahariana	18	1,2	0,5
Àsia	87	5,6	2,3
Altres	30	1,9	0,8
% població nascuda a l'estranger	40,6	-	-

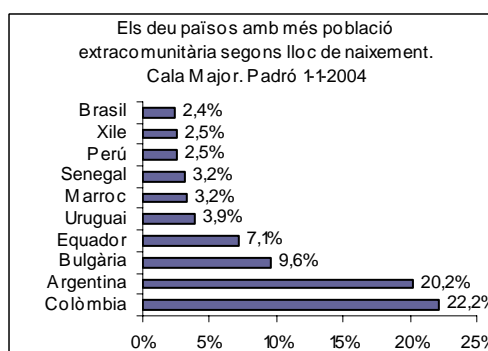
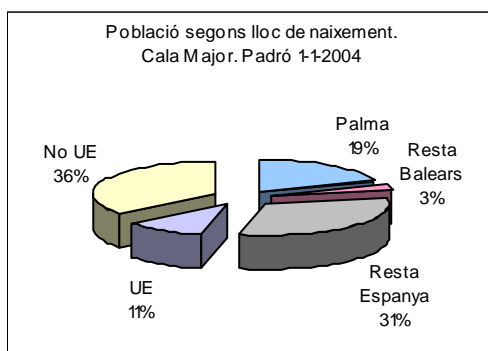
Superfície en hectàrees i densitats (persones / hectàrees) del barri estadístic				
Zona estadística	Total hectàrees	Dens. població total	Dens. nascuts a l'estranger	Dens. nascuts a l'estranger no comunitaris
Sant Agustí	113,92	33,8	13,7	6,8

Font: Elaboració pròpia a partir de les dades del Padró Municipal a 1-1-2004. Ajuntament de Palma.

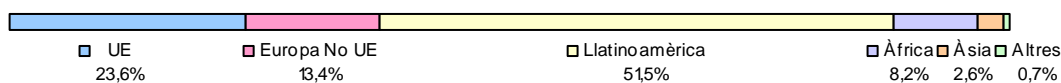
1. Mapa del barri



2. Gràfics de població estrangera



Població estrangera segons continent de naixement. Cala Major. Padró 1-1-2004



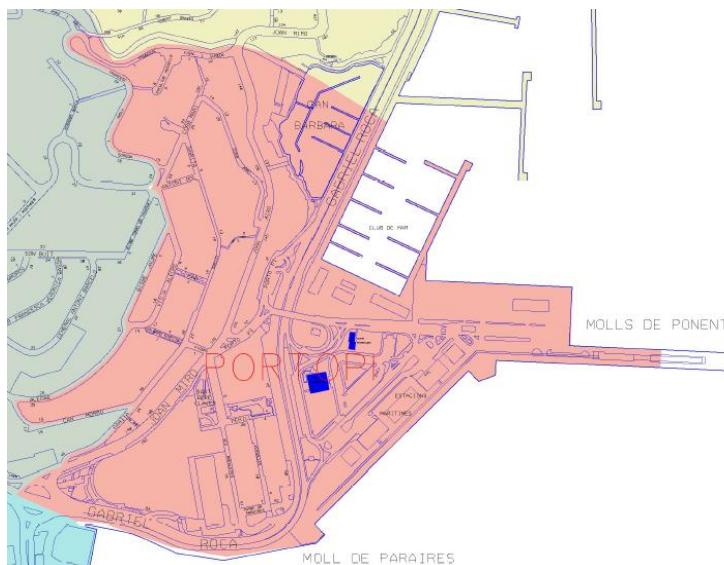
3. Taules de població estrangera

Lloc de naixement	Cala Major	% sobre nascuts a l'estranger	% sobre total població
Total població	4.943	-	100
Total nascuts a l'estranger	2.311	100	46,8
UE-15	546	23,6	11,0
Europa excepte UE-15	309	13,4	6,3
Llatinoamèrica	1.190	51,5	24,1
Magrib	83	3,6	1,7
Àfrica Subsahariana	107	4,6	2,2
Àsia	60	2,6	1,2
Altres	16	0,7	0,3
% població nascuda a l'estranger	46,8	-	-

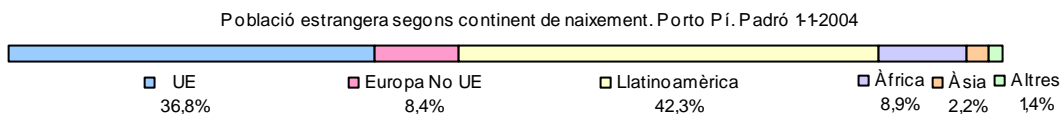
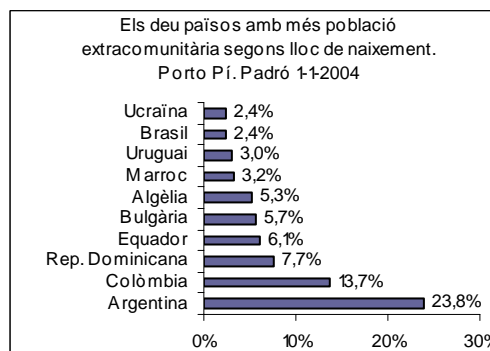
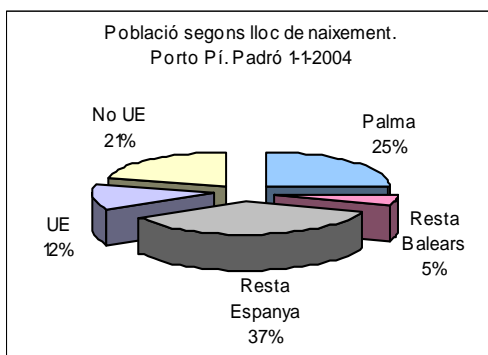
Superfície en hectàrees i densitats (persones / hectàrees) del barri estadístic				
Zona estadística	Total hectàrees	Dens. població total	Dens. nascuts a l'estranger	Dens. nascuts a l'estranger no comunitaris
Cala Major	118,64	41,7	19,5	14,9

Font: Elaboració pròpia a partir de les dades del Padró Municipal a 1-1-2004. Ajuntament de Palma.

1. Mapa del barri



2. Gràfics de població estrangera



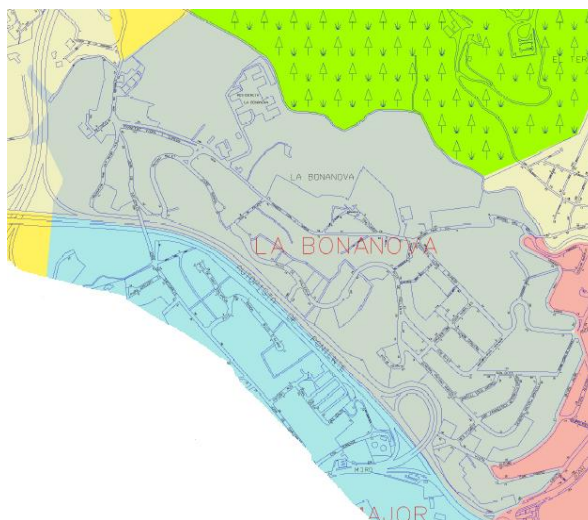
3. Taules de població estrangera

Lloc de naixement	Porto Pí	% sobre nascuts a l'estranger	% sobre total població
Total població	2.366	-	100
Total nascuts a l'estranger	783	100	33,1
UE-15	288	36,8	12,2
Europa excepte UE-15	66	8,4	2,8
Llatinoamèrica	331	42,3	14,0
Magrib	43	5,5	1,8
Àfrica Subsahariana	27	3,4	1,1
Àsia	17	2,2	0,7
Altres	11	1,4	0,5
% població nascuda a l'estranger	33,1	-	-

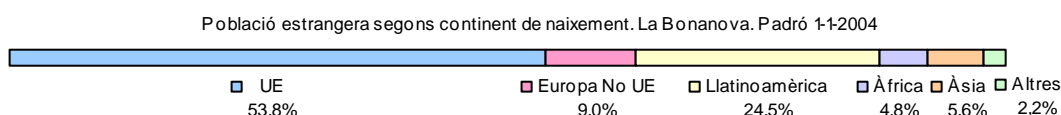
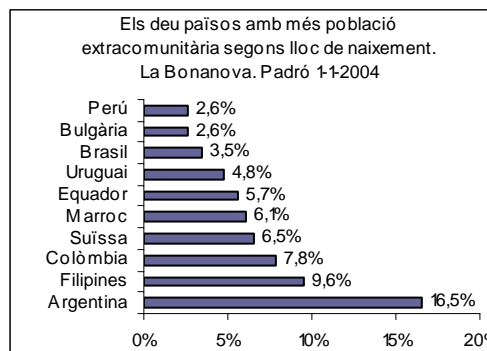
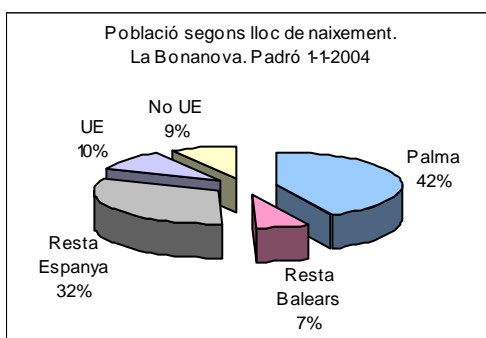
Superfície en hectàrees i densitats (persones / hectàrees) del barri estadístic				
Zona estadística	Total hectàrees	Dens. població total	Dens. nascuts a l'estranger	Dens. nascuts a l'estranger no comunitaris
Porto Pí	35,75	66,2	21,9	13,8

Font: Elaboració pròpia a partir de les dades del Padró Municipal a 1-1-2004. Ajuntament de Palma.

1. Mapa del barri



2. Gràfics de població estrangera



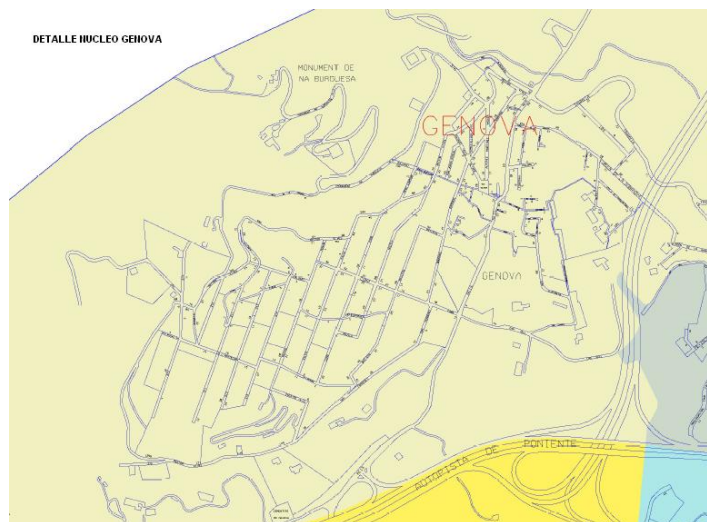
3. Taules de població estrangera

Lloc de naixement	La Bonanova	% sobre nascuts a l'estranger	% sobre total població
Total població	2.669	-	100
Total nascuts a l'estranger	498	100	18,7
UE-15	268	53,8	10,0
Europa excepte UE-15	45	9,0	1,7
Llatinoamèrica	122	24,5	4,6
Magrib	20	4,0	0,7
Àfrica Subsahariana	4	0,8	0,1
Àsia	28	5,6	1,0
Altres	11	2,2	0,4
% població nascuda a l'estranger	18,7	-	-


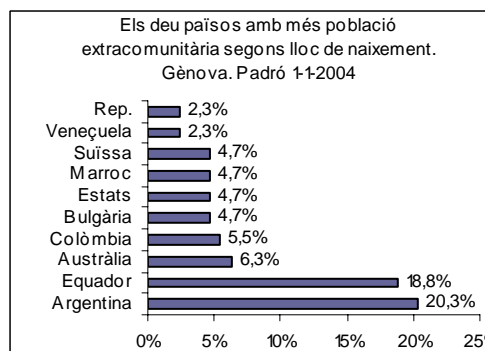
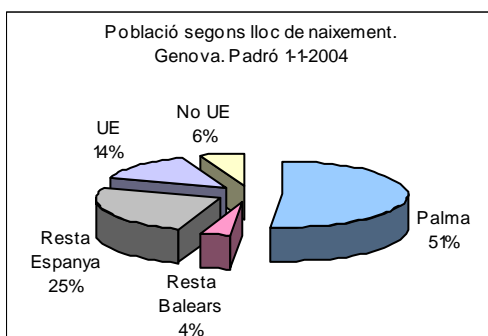
Superfície en hectàrees i densitats (persones / hectàrees) del barri estadístic				
Zona estadística	Total hectàrees	Dens. població total	Dens. nascuts a l'estranger	Dens. nascuts a l'estranger no comunitaris
La Bonanova	91,03	29,3	5,5	2,5

Font: Elaboració pròpia a partir de les dades del Padró Municipal a 1-1-2004. Ajuntament de Palma.

1. Mapa del barri



2. Gràfics de població estrangera



3. Taules de població estrangera

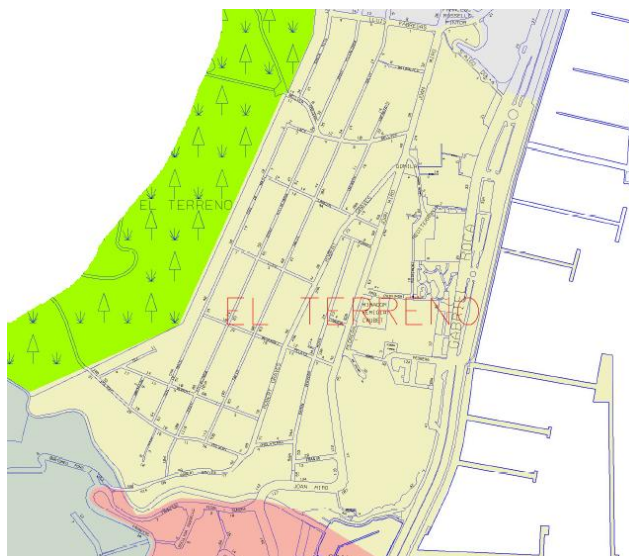
Lloc de naixement	Gènova	% sobre nascuts a l'estranger	% sobre total població
Total població	2.171	-	100
Total nascuts a l'estranger	424	100	19,5
UE-15	296	69,8	13,6
Europa excepte UE-15	19	4,5	0,9
Llatinoamèrica	79	18,6	3,6
Magrib	8	1,9	0,4
Àfrica Subsahariana	4	0,9	0,2
Àsia	2	0,5	0,1
Altres	16	3,8	0,7
% població nascuda a l'estranger	19,5	-	-

Superfície en hectàrees i densitats (persones / hectàrees) del barri estadístic				
Zona estadística	Total hectàrees	Dens. població total	Dens. nascuts a l'estranger	Dens. nascuts a l'estranger no comunitaris
Gènova	439,16	4,9	1,0	0,3


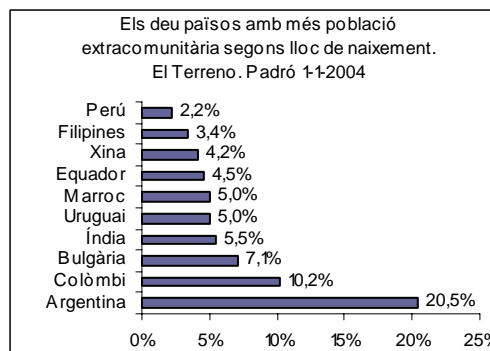
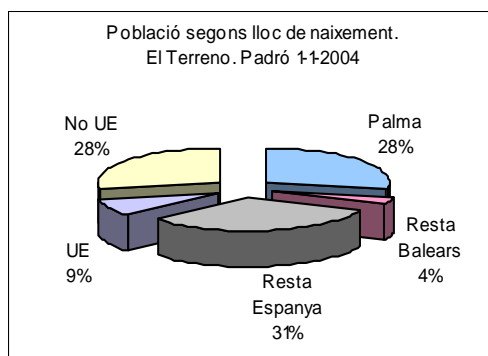
Font: Elaboració pròpia a partir de les dades del Padró Municipal a 1-1-2004. Ajuntament de Palma.

Cod. Zona: 19 **El Terreno**

1. Mapa del barri



2. Gràfics de població estrangera



3. Taules de població estrangera

Lloc de naixement	El Terreno	% sobre nascuts a l'estranger	% sobre total població
Total població	6.039	-	100
Total nascuts a l'estranger	2.219	100	36,7
UE-15	524	23,6	8,7
Europa excepte UE-15	279	12,6	4,6
Llatinoamèrica	926	41,7	15,3
Magrib	107	4,8	1,8
Àfrica Subsahariana	82	3,7	1,4
Àsia	259	11,7	4,3
Altres	42	1,9	0,7
% població nascuda a l'estranger	36,7	-	-

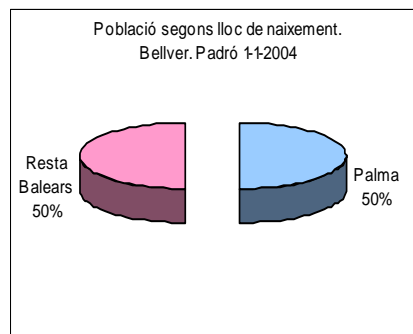
Superfície en hectàrees i densitats (persones / hectàrees) del barri estadístic				
Zona estadística	Total hectàrees	Dens. població total	Dens. nascuts a l'estranger	Dens. nascuts a l'estranger no comunitaris
El Terreno	43,66	138,3	50,8	38,8

Font: Elaboració pròpia a partir de les dades del Padró Municipal a 1-1-2004. Ajuntament de Palma.

1. Mapa del barri



2. Gràfics de població estrangera



3. Taules de població estrangera

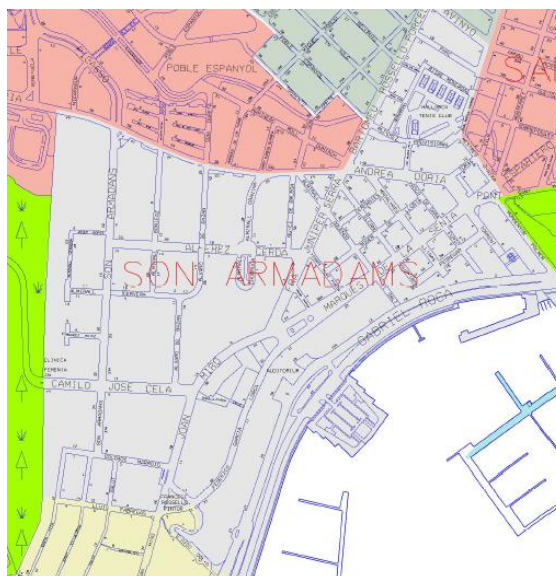
Lloc de naixement	Bellver	% sobre nascuts a l'estranger	% sobre total població
Total població	2	-	100
Total nascuts a l'estranger	0	0,0	0,0
UE-15	0	0,0	0,0
Europa excepte UE-15	0	0,0	0,0
Llatinoamèrica	0	0,0	0,0
Magrib	0	0,0	0,0
Àfrica Subsahariana	0	0,0	0,0
Àsia	0	0,0	0,0
Altres	0	0,0	0,0
% població nascuda a l'estranger	0,0	-	-

Superfície en hectàrees i densitats (persones / hectàrees) del barri estadístic				
Zona estadística	Total hectàrees	Dens. població total	Dens. nascuts a l'estranger	Dens. nascuts a l'estranger no comunitaris
Bellver	111,00	0,0	0,0	0,0

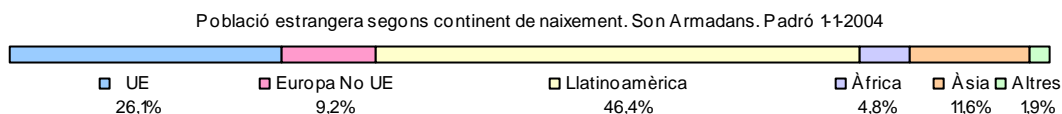
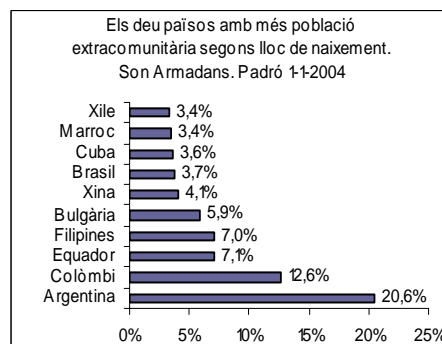
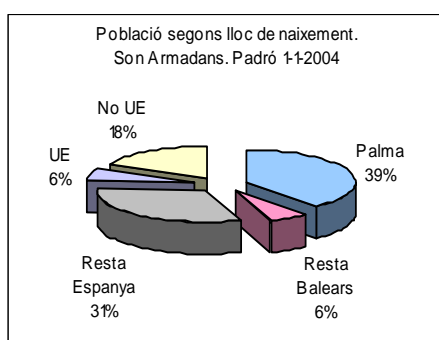
Font: Elaboració pròpia a partir de les dades del Padró Municipal a 1-1-2004. Ajuntament de Palma.

Cod. Zona: 21 **Son Armadans**

1. Mapa del barri



2. Gràfics de població estrangera



3. Taules de població estrangera

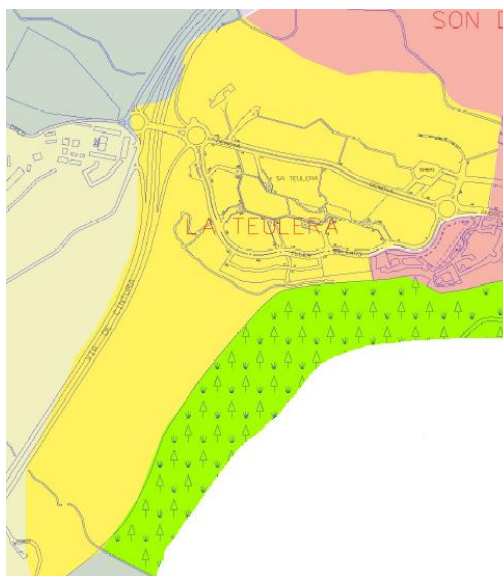
Lloc de naixement	Son Armadans	% sobre nascuts a l'estranger	% sobre total població
Total població	8.139	-	100
Total nascuts a l'estranger	1.962	100	24,1
UE-15	512	26,1	6,3
Europa excepte UE-15	180	9,2	2,2
Llatinoamèrica	911	46,4	11,2
Magrib	71	3,6	0,9
Àfrica Subsahariana	23	1,2	0,3
Àsia	227	11,6	2,8
Altres	38	1,9	0,5
% població nascuda a l'estranger	24,1	-	-

Superfície en hectàrees i densitats (persones / hectàrees) del barri estadístic				
Zona estadística	Total hectàrees	Dens. població total	Dens. nascuts a l'estranger	Dens. nascuts a l'estranger no comunitaris
Son Armadans	49,85	163,3	39,4	29,1

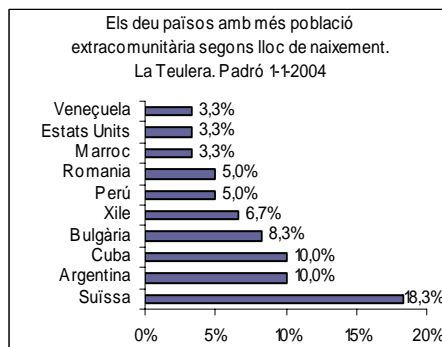
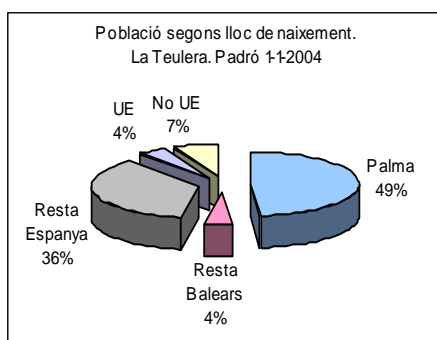
Font: Elaboració pròpia a partir de les dades del Padró Municipal a 1-1-2004. Ajuntament de Palma.

Cod. Zona: 22 **La Teulera**

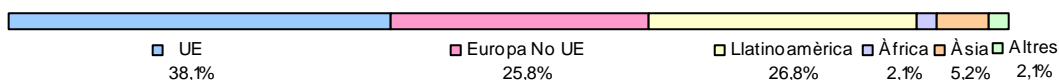
1. Mapa del barri



2. Gràfics de població estrangera



Població estrangera segons continent de naixement. La Teulera. Padró 1-1-2004



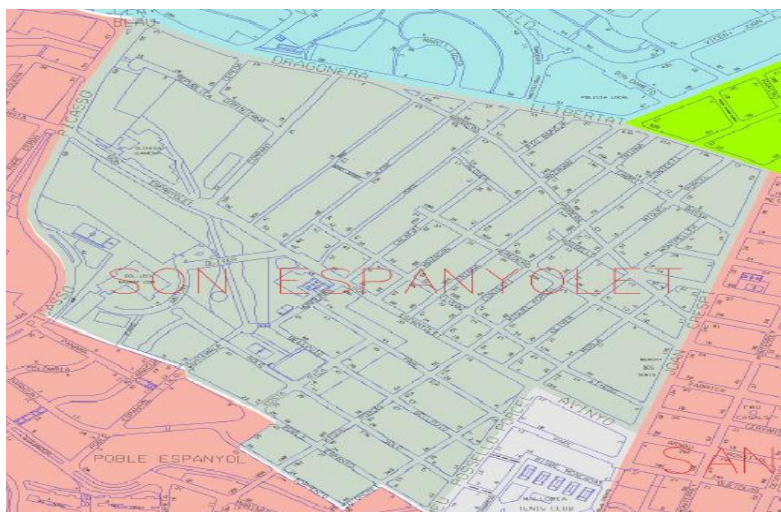
3. Taules de població estrangera

Lloc de naixement	La Teulera	% sobre nascuts a l'estranger	% sobre total població
Total població	876	-	100
Total nascuts a l'estranger	97	100	11,1
UE-15	37	38,1	4,2
Europa excepte UE-15	25	25,8	2,9
Llatinoamèrica	26	26,8	3,0
Magrib	2	2,1	0,2
Àfrica Subsahariana	0	0,0	0,0
Àsia	5	5,2	0,6
Altres	2	2,1	0,2
% població nascuda a l'estranger	11,1	-	-

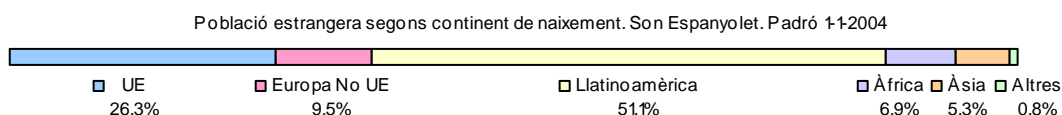
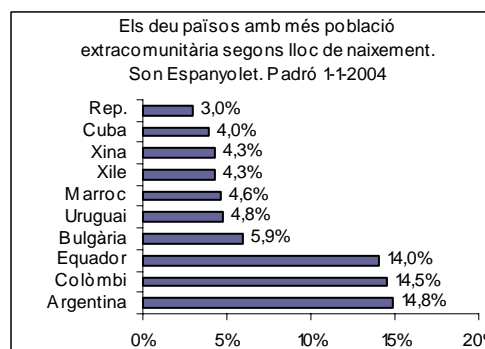
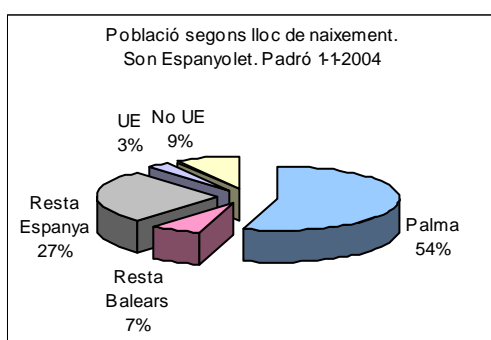
Superfície en hectàrees i densitats (persones / hectàrees) del barri estadístic				
Zona estadística	Total hectàrees	Dens. població total	Dens. nascuts a l'estranger	Dens. nascuts a l'estranger no comunitaris
La Teulera	88,13	9,9	1,1	0,7

Font: Elaboració pròpia a partir de les dades del Padró Municipal a 1-1-2004. Ajuntament de Palma.

1. Mapa del barri



2. Gràfics de població estrangera



3. Taules de població estrangera

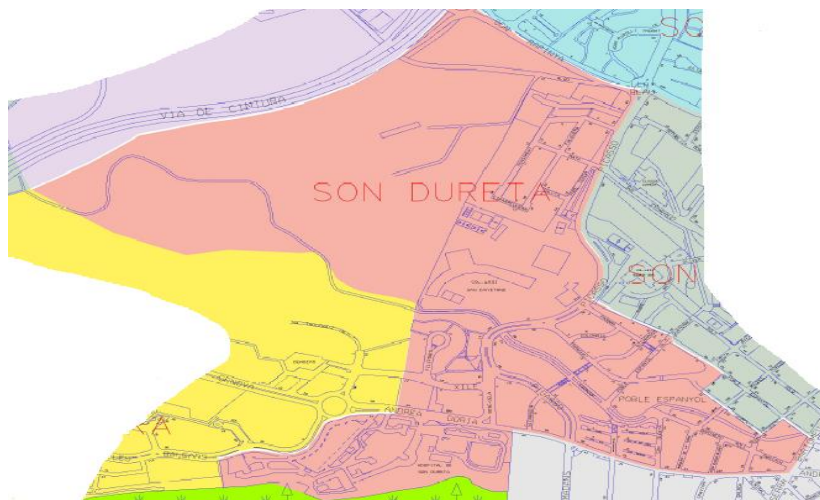
Lloc de naixement	Son Espanyolet	% sobre nascuts a l'estranger	% sobre total població
Total població	7.283	-	100
Total nascuts a l'estranger	851	100	11,7
UE-15	224	26,3	3,1
Europa excepte UE-15	81	9,5	1,1
Llatinoamèrica	435	51,1	6,0
Magrib	38	4,5	0,5
Àfrica Subsahariana	21	2,5	0,3
Àsia	45	5,3	0,6
Altres	7	0,8	0,1
% població nascuda a l'estranger	11,7	-	-

Superfície en hectàrees i densitats (persones / hectàrees) del barri estadístic				
Zona estadística	Total hectàrees	Dens. població total	Dens. nascuts a l'estranger	Dens. nascuts a l'estranger no comunitaris
Son Espanyolet	42,09	173,0	20,2	14,9

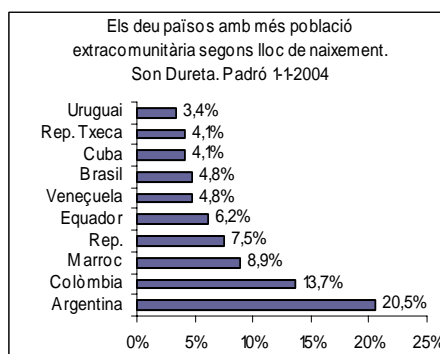
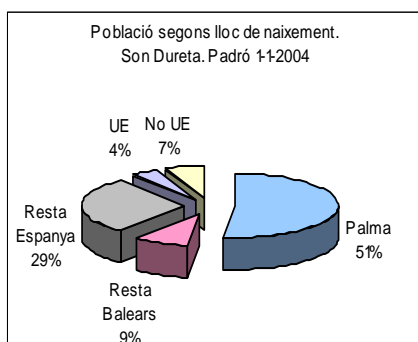
Font: Elaboració pròpia a partir de les dades del Padró Municipal a 1-1-2004. Ajuntament de Palma.

Cod. Zona: 24 **Son Dureta**

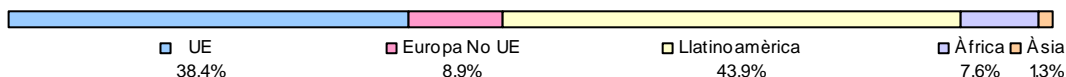
1. Mapa del barri



2. Gràfics de població estrangera



Població estrangera segons continent de naixement. Son Dureta. Padró 1-1-2004



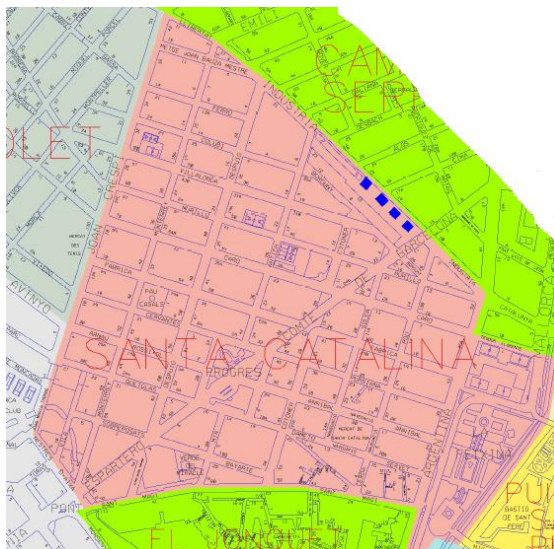
3. Taules de població estrangera

Lloc de naixement	Son Dureta	% sobre nascuts a l'estranger	% sobre total població
Total població	2.243	-	100
Total nascuts a l'estranger	237	100	10,6
UE-15	91	38,4	4,1
Europa excepte UE-15	21	8,9	0,9
Llatinoamèrica	104	43,9	4,6
Magrib	17	7,2	0,8
Àfrica Subsahariana	1	0,4	0,0
Àsia	3	1,3	0,1
Altres	0	0,0	0,0
% població nascuda a l'estranger	10,6	-	-


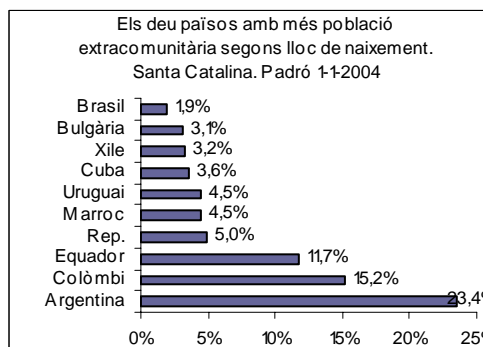
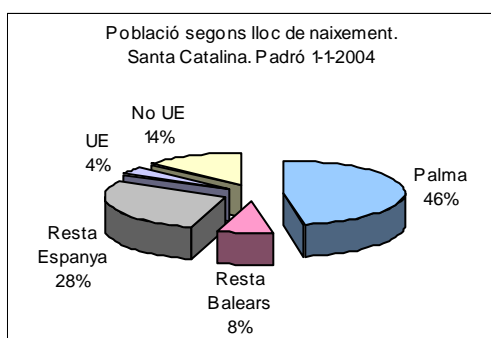
Superfície en hectàrees i densitats (persones / hectàrees) del barri estadístic				
Zona estadística	Total hectàrees	Dens. població total	Dens. nascuts a l'estranger	Dens. nascuts a l'estranger no comunitaris
Son Dureta	72,62	30,9	3,3	2,0

Font: Elaboració pròpia a partir de les dades del Padró Municipal a 1-1-2004. Ajuntament de Palma.

1. Mapa del barri



2. Gràfics de població estrangera



3. Taules de població estrangera

Lloc de naixement	Santa Catalina	% sobre nascuts a l'estranger	% sobre total població
Total població	8.690	-	100
Total nascuts a l'estranger	1.492	100	17,2
UE-15	306	20,5	3,5
Europa excepte UE-15	107	7,2	1,2
Llatinoamèrica	886	59,4	10,2
Magrib	74	5,0	0,9
Àfrica Subsahariana	58	3,9	0,7
Àsia	44	2,9	0,5
Altres	17	1,1	0,2
% població nascuda a l'estranger	17,2	-	-

Superfície en hectàrees i densitats (persones / hectàrees) del barri estadístic				
Zona estadística	Total hectàrees	Dens. població total	Dens. nascuts a l'estranger	Dens. nascuts a l'estranger no comunitaris
Santa Catalina	33,01	263,3	45,2	35,9

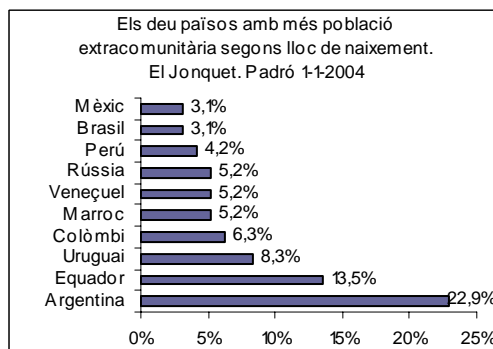
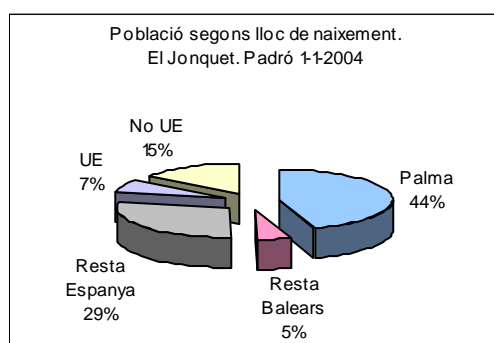
Font: Elaboració pròpia a partir de les dades del Padró Municipal a 1-1-2004. Ajuntament de Palma.

Cod. Zona: 26 **El Jonquet**


1. Mapa del barri



2. Gràfics de població estrangera



Població estrangera segons continent de naixement. El Jonquet. Padró 1-1-2004



3. Taules de població estrangera

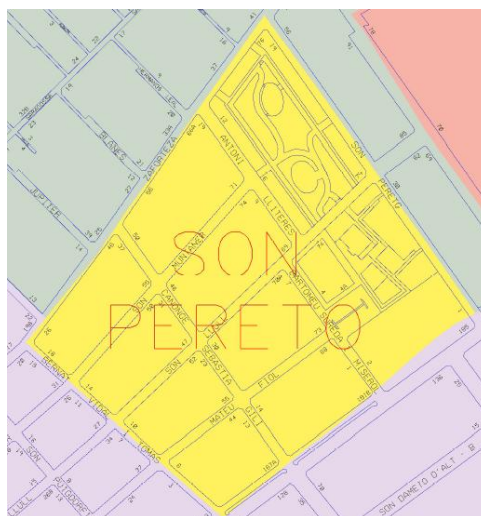
Lloc de naixement	El Jonquet	% sobre nascuts a l'estranger	% sobre total població
Total població	640	-	100
Total nascuts a l'estranger	138	100	17,5
UE-15	42	100	21,6
Europa excepte UE-15	15	30,4	6,6
Llatinoamèrica	71	10,9	2,3
Magrib	6	51,4	11,1
Àfrica Subsahariana	2	4,3	0,9
Àsia		1,4	0,3
Altres	2	0,0	0,0
% població nascuda a l'estranger	21,6	1,4	0,3

Superfície en hectàrees i densitats (persones / hectàrees) del barri estadístic				
Zona estadística	Total hectàrees	Dens. població total	Dens. nascuts a l'estranger	Dens. nascuts a l'estranger no comunitaris
El Jonquet	5,34	119,9	25,8	18,0

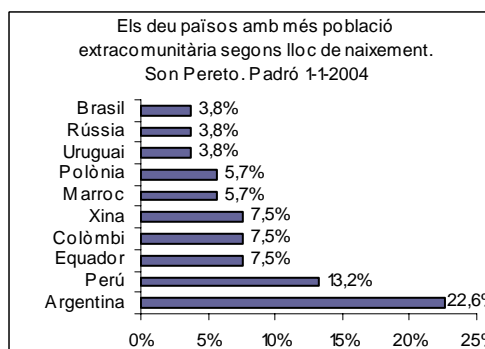
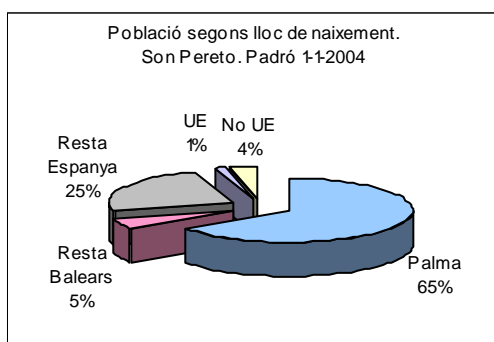
Font: Elaboració pròpia a partir de les dades del Padró Municipal a 1-1-2004. Ajuntament de Palma.

Cod. Zona: 27 **Son Peretó**


1. Mapa del barri



2. Gràfics de població estrangera



Població estrangera segons continent de naixement. Son Pereto. Padró 1-1-2004



3. Taules de població estrangera

Lloc de naixement	Son Peretó	% sobre nascuts a l'estranger	% sobre total població
Total població	1.497	-	100
Total nascuts a l'estranger	75	100	5,0
UE-15	22	29,3	1,5
Europa excepte UE-15	11	14,7	0,7
Llatinoamèrica	33	44,0	2,2
Magrib	3	4,0	0,2
Àfrica Subsahariana	0	0,0	0,0
Àsia	4	5,3	0,3
Altres	2	2,7	0,1
% població nascuda a l'estranger	5,0	-	-

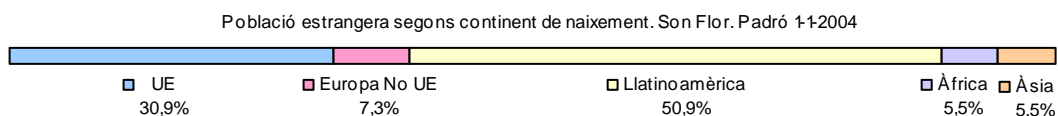
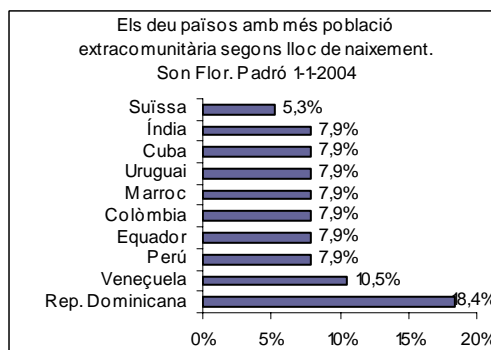
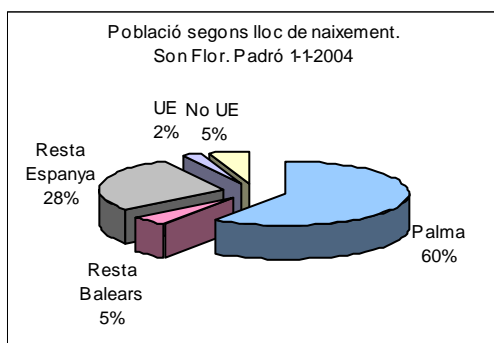
Superfície en hectàrees i densitats (persones / hectàrees) del barri estadístic				
Zona estadística	Total hectàrees	Dens. població total	Dens. nascuts a l'estranger	Dens. nascuts a l'estranger no comunitaris
Son Peretó	11,37	131,7	6,6	4,7

Font: Elaboració pròpia a partir de les dades del Padró Municipal a 1-1-2004. Ajuntament de Palma.

1. Mapa del barri



2. Gràfics de població estrangera



3. Taules de població estrangera

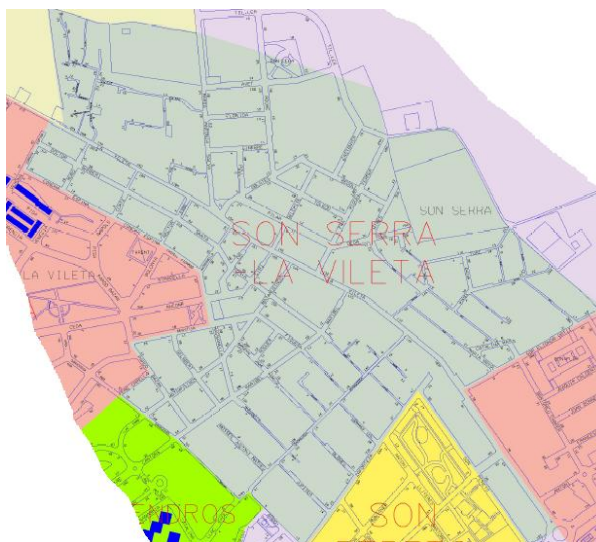
Lloc de naixement	Son Flor	% sobre nascuts a l'estranger	% sobre total població
Total població	708	-	100
Total nascuts a l'estranger	55	100	7,8
UE-15	17	30,9	2,4
Europa excepte UE-15	4	7,3	0,6
Llatinoamèrica	28	50,9	4,0
Magrib	3	5,5	0,4
Àfrica Subsahariana	0	0,0	0,0
Àsia	3	5,5	0,4
Altres	0	0,0	0,0
% població nascuda a l'estranger	7,8	-	-

Superfície en hectàrees i densitats (persones / hectàrees) del barri estadístic				
Zona estadística	Total hectàrees	Dens. població total	Dens. nascuts a l'estranger	Dens. nascuts a l'estranger no comunitaris
Son Flor	50,79	13,9	1,1	0,7

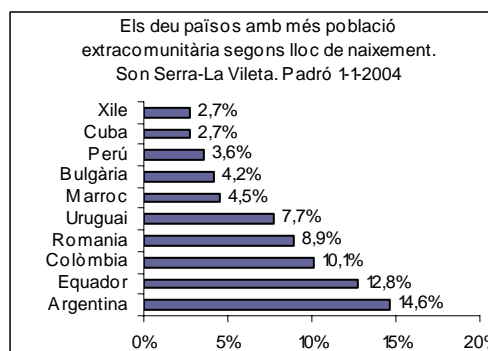
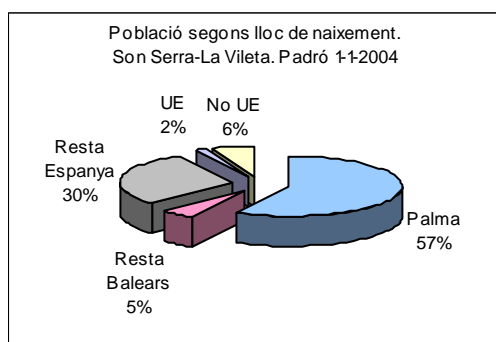
Font: Elaboració pròpia a partir de les dades del Padró Municipal a 1-1-2004. Ajuntament de Palma.

Cod. Zona: 29 **Son Serra – La Vileta**


1. Mapa del barri



2. Gràfics de població estrangera



Població estrangera segons continent de naixement. Son Serra-La Vileta. Padró 1-1-2004



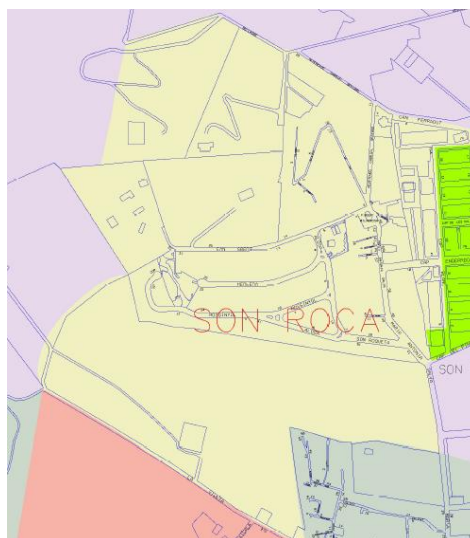
3. Taules de població estrangera

Lloc de naixement	Son Serra-La Vileta	% sobre nascuts a l'estranger	% sobre total població
Total població	5.569	-	100
Total nascuts a l'estranger	432	100	7,8
UE-15	96	22,2	1,7
Europa excepte UE-15	89	20,6	1,6
Llatinoamèrica	200	46,3	3,6
Magrib	19	4,4	0,3
Àfrica Subsahariana	14	3,2	0,3
Àsia	7	1,6	0,1
Altres	7	1,6	0,1
% població nascuda a l'estranger	7,8	-	-

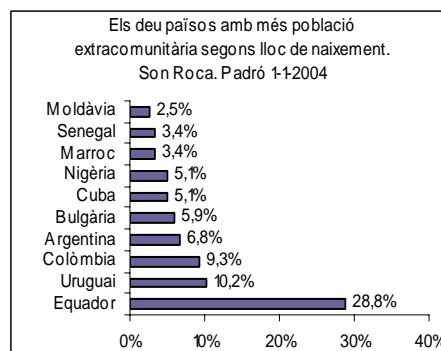
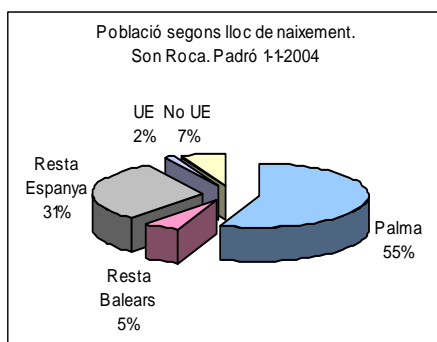
Superfície en hectàrees i densitats (persones / hectàrees) del barri estadístic				
Zona estadística	Total hectàrees	Dens. població total	Dens. nascuts a l'estranger	Dens. nascuts a l'estranger no comunitaris
Son Serra – La Vileta	62,07	89,7	7,0	5,4

Font: Elaboració pròpia a partir de les dades del Padró Municipal a 1-1-2004. Ajuntament de Palma.

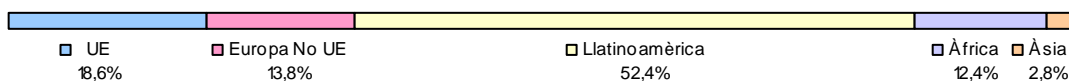
1. Mapa del barri



2. Gràfics de població estrangera



Població estrangera segons continent de naixement. Son Roca. Padró 1-1-2004



3. Taules de població estrangera

Lloc de naixement	Son Roca	% sobre nascuts a l'estranger	% sobre total població
Total població	1.770	-	100
Total nascuts a l'estranger	145	100	8,2
UE-15	27	18,6	1,5
Europa excepte UE-15	20	13,8	1,1
Llatinoamèrica	76	52,4	4,3
Magrib	5	3,4	0,3
Àfrica Subsahariana	13	9,0	0,7
Àsia	4	2,8	0,2
Altres	0	0,0	0,0
% població nascuda a l'estranger	8,2	-	-

Superfície en hectàrees i densitats (persones / hectàrees) del barri estadístic

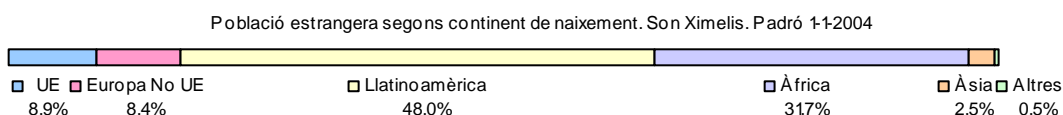
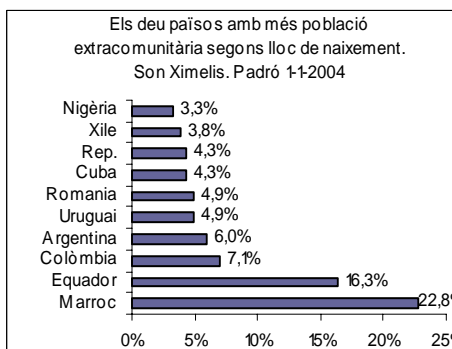
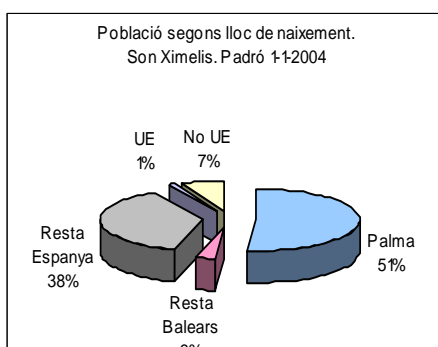
Zona estadística	Total hectàrees	Dens. població total	Dens. nascuts a l'estranger	Dens. nascuts a l'estranger no comunitaris
Son Roca	54,72	32,3	2,6	2,2

Font: Elaboració pròpia a partir de les dades del Padró Municipal a 1-1-2004. Ajuntament de Palma.

1. Mapa del barri



2. Gràfics de població estrangera



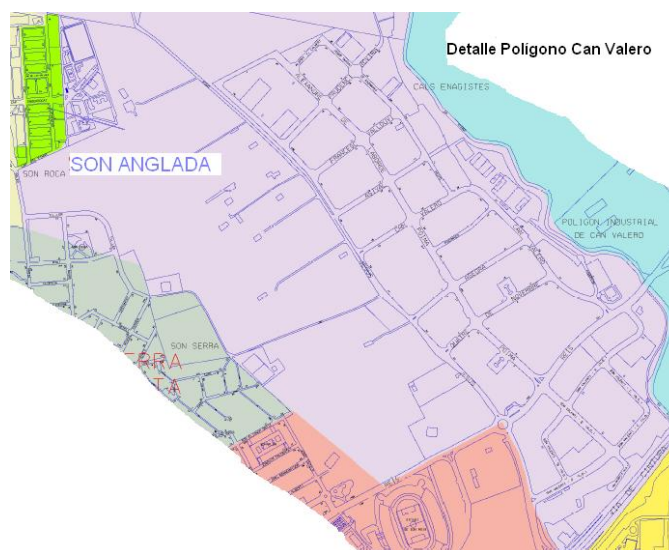
3. Taules de població estrangera

Lloc de naixement	Son Ximelis	% sobre nascuts a l'estranger	% sobre total població
Total població	2.631	-	100
Total nascuts a l'estranger	202	100	7,7
UE-15	18	8,9	0,7
Europa excepte UE-15	17	8,4	0,6
Llatinoamèrica	97	48,0	3,7
Magrib	47	23,3	1,8
Àfrica Subsahariana	17	8,4	0,6
Àsia	5	2,5	0,2
Altres	1	0,5	0,0
% població nascuda a l'estranger	7,7	-	-

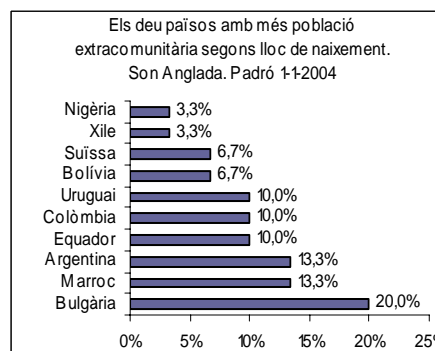
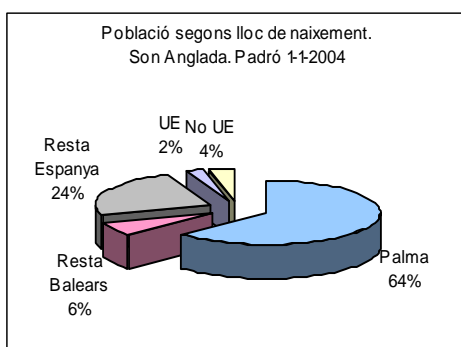
Superfície en hectàrees i densitats (persones / hectàrees) del barri estadístic				
Zona estadística	Total hectàrees	Dens. població total	Dens. nascuts a l'estranger	Dens. nascuts a l'estranger no comunitaris
Son Ximelis	4,64	567,0	43,5	39,7

Font: Elaboració pròpia a partir de les dades del Padró Municipal a 1-1-2004. Ajuntament de Palma.

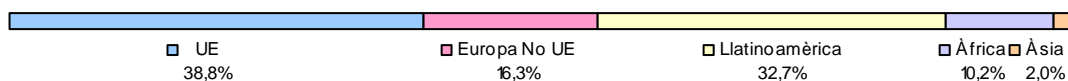
1. Mapa del barri



2. Gràfics de població estrangera



Població estrangera segons continent de naixement. Son Anglada. Padró 1-1-2004



3. Taules de població estrangera

Lloc de naixement	Son Anglada	% sobre nascuts a l'estranger	% sobre total població
Total població	805	-	100
Total nascuts a l'estranger	49	100	6,1
UE-15	19	38,8	2,4
Europa excepte UE-15	8	16,3	1,0
Llatinoamèrica	16	32,7	2,0
Magrib	4	8,2	0,5
Àfrica Subsahariana	1	2,0	0,1
Àsia	1	2,0	0,1
Altres	0	0,0	0,0
% població nascuda a l'estranger	6,1	-	-

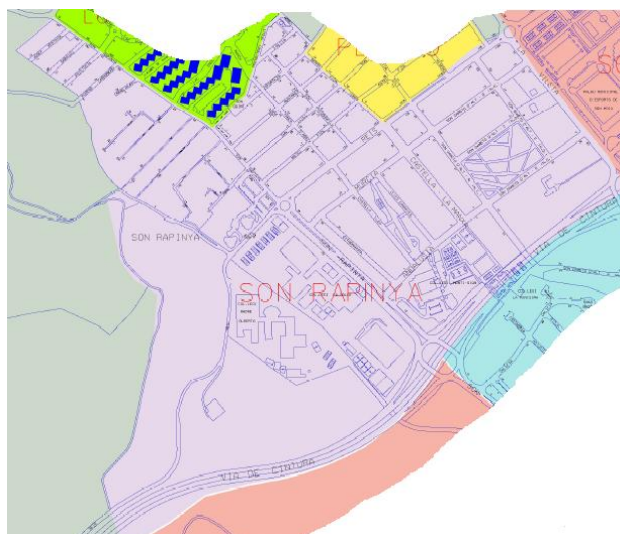
Superfície en hectàrees i densitats (persones / hectàrees) del barri estadístic

Zona estadística	Total hectàrees	Dens. població total	Dens. nascuts a l'estranger	Dens. nascuts a l'estranger no comunitaris
Son Anglada	743,20	1,1	0,1	0,0

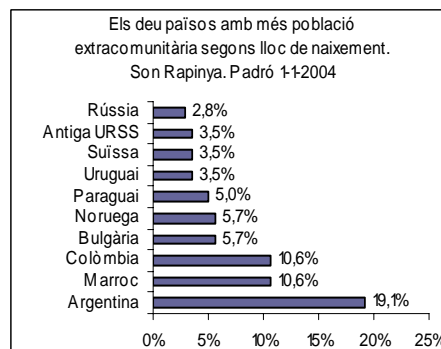
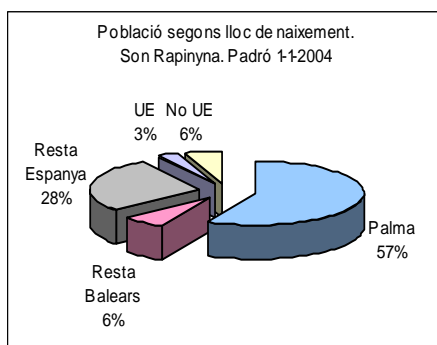
Font: Elaboració pròpia a partir de les dades del Padró Municipal a 1-1-2004. Ajuntament de Palma.

Cod. Zona: 33 **Son Rapinya**

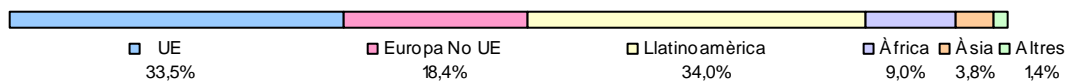
1. Mapa del barri



2. Gràfics de població estrangera



Població estrangera segons continent de naixement. Son Rapinya. Padró 1-1-2004



3. Taules de població estrangera

Lloc de naixement	Son Rapinya	% sobre nascuts a l'estranger	% sobre total població
Total població	2.495	-	100
Total nascuts a l'estranger	212	100	8,5
UE-15	71	33,5	2,8
Europa excepte UE-15	39	18,4	1,6
Llatinoamèrica	72	34,0	2,9
Magrib	16	7,5	0,6
Àfrica Subsahariana	3	1,4	0,1
Àsia	8	3,8	0,3
Altres	3	1,4	0,1
% població nascuda a l'estranger	8,5	-	-

Superfície en hectàrees i densitats (persones / hectàrees) del barri estadístic

Zona estadística	Total hectàrees	Dens. població total	Dens. nascuts a l'estranger	Dens. nascuts a l'estranger no comunitaris
Son Rapinya	100,76	24,8	2,1	1,4

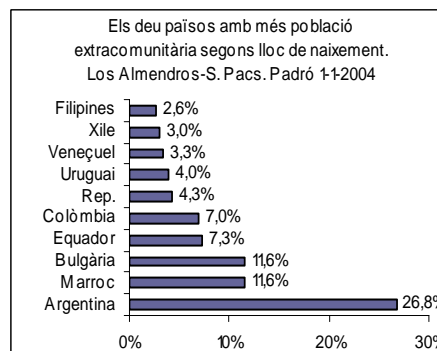
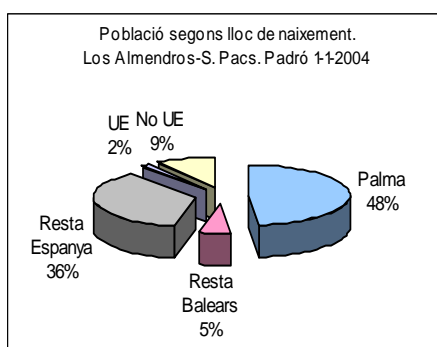
Font: Elaboració pròpia a partir de les dades del Padró Municipal a 1-1-2004. Ajuntament de Palma.

Cod. Zona: 34 **Los Almendros – S. Pacs**

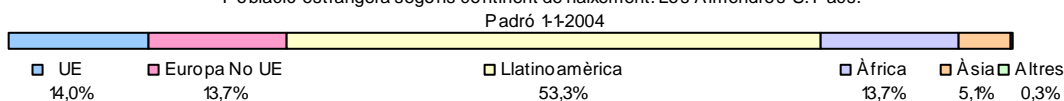
1. Mapa del barri



2. Gràfics de població estrangera



Població estrangera segons continent de naixement. Los Almendros-S. Pacs.



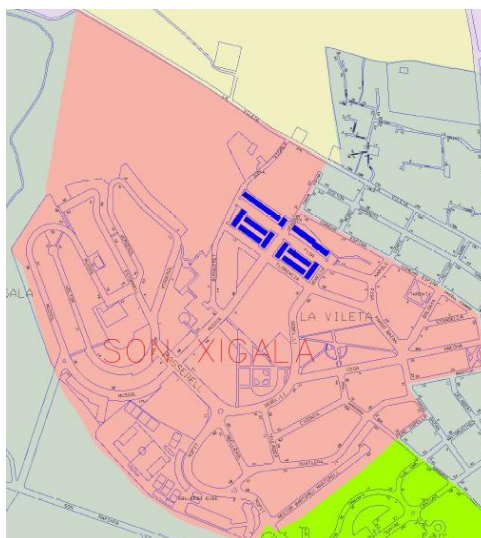
3. Taules de població estrangera

Lloc de naixement	Los Almendros-S.Pacs	% sobre nascuts a l'estranger	% sobre total població
Total població	3.205	-	100
Total nascuts a l'estranger	351	100	11,0
UE-15	49	14,0	1,5
Europa excepte UE-15	48	13,7	1,5
Llatinoamèrica	187	53,3	5,8
Magrib	35	10,0	1,1
Àfrica Subsahariana	13	3,7	0,4
Àsia	18	5,1	0,6
Altres	1	0,3	0,0
% població nascuda a l'estranger	11,0	-	-

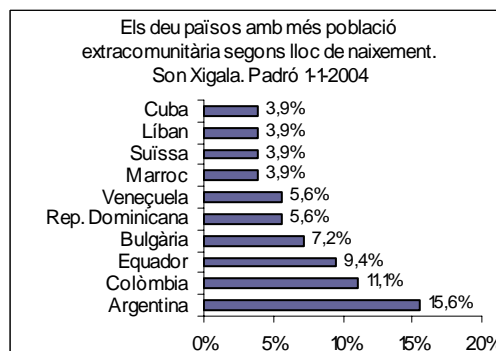

Superfície en hectàrees i densitats (persones / hectàrees) del barri estadístic				
Zona estadística	Total hectàrees	Dens. població total	Dens. nascuts a l'estranger	Dens. nascuts a l'estranger no comunitaris
Los Almendros-S.Pacs	14,81	216,4	23,7	20,4

Font: Elaboració pròpia a partir de les dades del Padró Municipal a 1-1-2004. Ajuntament de Palma.


1. Mapa del barri



2. Gràfics de població estrangera



Població estrangera segons continent de naixement. Son Xigala. Padró 1-1-2004



3. Taules de població estrangera

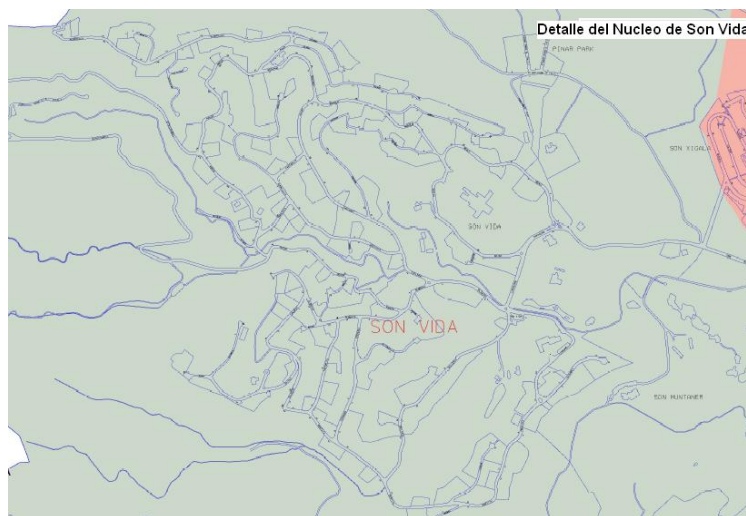
Lloc de naixement	Son Xigala	% sobre nascuts a l'estranger	% sobre total població
Total població	3.160	-	100
Total nascuts a l'estranger	259	100	8,2
UE-15	79	30,5	2,5
Europa excepte UE-15	43	16,6	1,4
Llatinoamèrica	111	42,9	3,5
Magrib	9	3,5	0,3
Àfrica Subsahariana	4	1,5	0,1
Àsia	9	3,5	0,3
Altres	4	1,5	0,1
% població nascuda a l'estranger	8,2	-	-

Superfície en hectàrees i densitats (persones / hectàrees) del barri estadístic

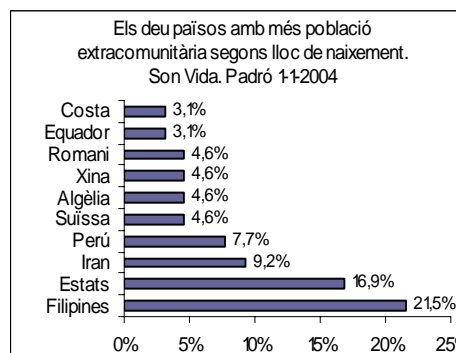
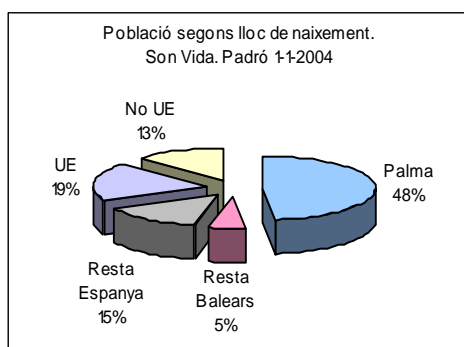
Zona estadística	Total hectàrees	Dens. població total	Dens. nascuts a l'estranger	Dens. nascuts a l'estranger no comunitaris
Son Xigala	53,54	59,0	4,8	3,4

Font: Elaboració pròpia a partir de les dades del Padró Municipal a 1-1-2004. Ajuntament de Palma.


1. Mapa del barri



2. Gràfics de població estrangera



Població estrangera segons continent de naixement. Son Vida. Padró 1-1-2004



3. Taules de població estrangera

Lloc de naixement	Son Vida	% sobre nascuts a l'estranger	% sobre total població
Total població	509	-	100
Total nascuts a l'estranger	162	100	31,8
UE-15	97	59,9	19,1
Europa excepte UE-15	10	6,2	2,0
Llatinoamèrica	14	8,6	2,8
Magrib	4	2,5	0,8
Àfrica Subsahariana	0	0,0	0,0
Àsia	25	15,4	4,9
Altres	12	7,4	2,4
% població nascuda a l'estranger	31,8	-	-

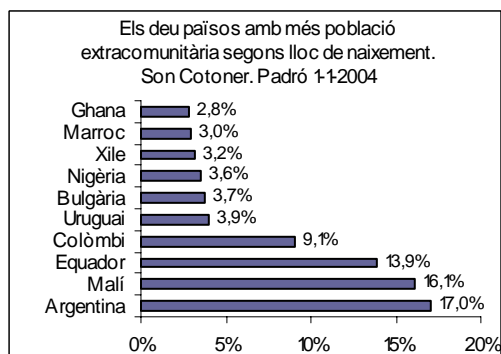
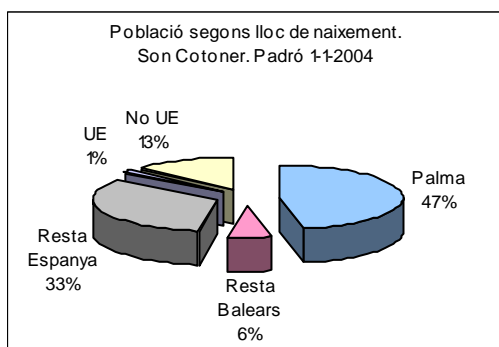
Superfície en hectàrees i densitats (persones / hectàrees) del barri estadístic				
Zona estadística	Total hectàrees	Dens. població total	Dens. nascuts a l'estranger	Dens. nascuts a l'estranger no comunitaris
Son Vida	932,01	0,5	0,2	0,1

Font: Elaboració pròpia a partir de les dades del Padró Municipal a 1-1-2004. Ajuntament de Palma.


1. Mapa del barri



2. Gràfics de població estrangera



Població estrangera segons continent de naixement. Son Cotoner. Padró 1-1-2004



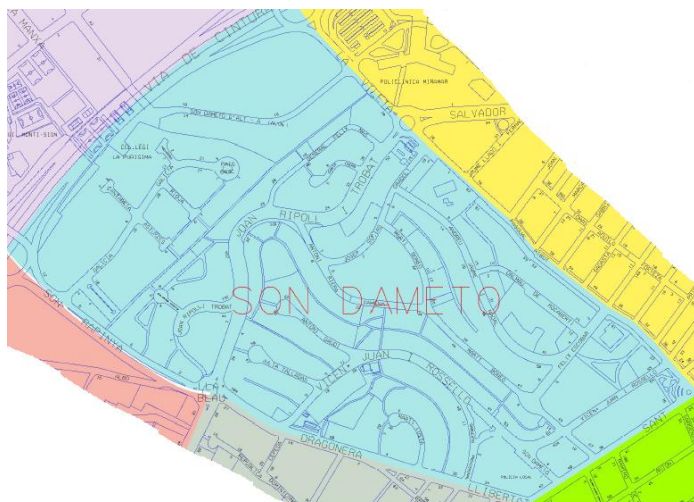
3. Taules de població estrangera

Lloc de naixement	Son Cotoner	% sobre nascuts a l'estranger	% sobre total població
Total població	10.279	-	100
Total nascuts a l'estranger	1513	100	14,7
UE-15	144	9,5	1,4
Europa excepte UE-15	125	8,3	1,2
Llatinoamèrica	742	49,0	7,2
Magrib	56	3,7	0,5
Àfrica Subsahariana	380	25,1	3,7
Àsia	54	3,6	0,5
Altres	12	0,8	0,1
% població nascuda a l'estranger	14,7	-	-

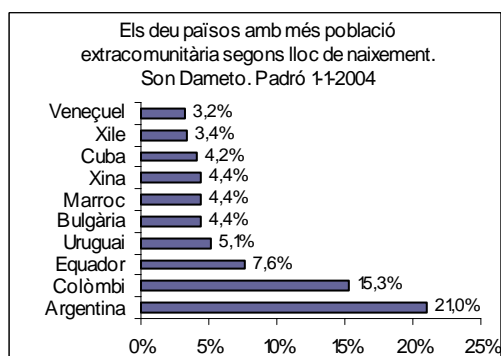
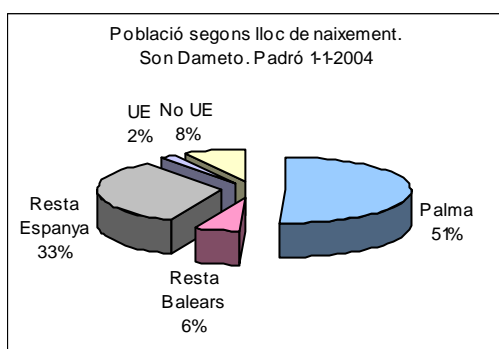
Superfície en hectàrees i densitats (persones / hectàrees) del barri estadístic				
Zona estadística	Total hectàrees	Dens. població total	Dens. nascuts a l'estranger	Dens. nascuts a l'estranger no comunitaris
Son Cotoner	66,89	153,7	22,6	20,5

Font: Elaboració pròpia a partir de les dades del Padró Municipal a 1-1-2004. Ajuntament de Palma.

1. Mapa del barri



2. Gràfics de població estrangera



Població estrangera segons continent de naixement. Son Dameto. Padró 1-1-2004



3. Taules de població estrangera

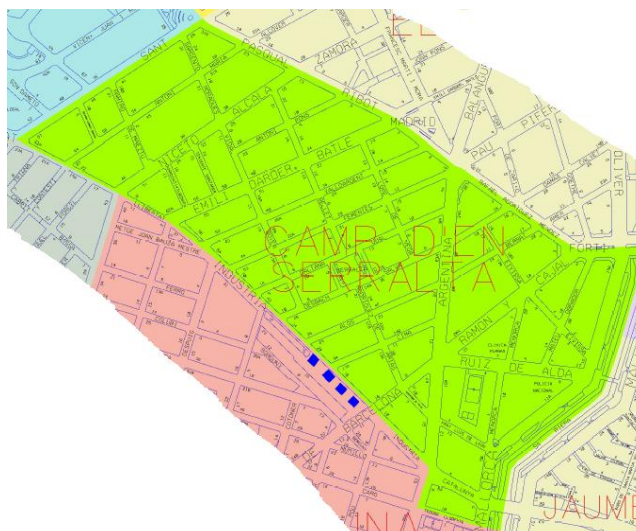
Lloc de naixement	Son Dameto	% sobre nascuts a l'estranger	% sobre total població
Total població	6.568	-	100
Total nascuts a l'estranger	681	100	10,4
UE-15	153	22,5	2,3
Europa excepte UE-15	79	11,6	1,2
Llatinoamèrica	369	54,2	5,6
Magrib	28	4,1	0,4
Àfrica Subsahariana	6	0,9	0,1
Àsia	30	4,4	0,5
Altres	16	2,3	0,2
% població nascuda a l'estranger	10,4	-	-

Superfície en hectàrees i densitats (persones / hectàrees) del barri estadístic				
Zona estadística	Total hectàrees	Dens. població total	Dens. nascuts a l'estranger	Dens. nascuts a l'estranger no comunitaris
Son Dameto	52,98	124,0	12,9	10,0

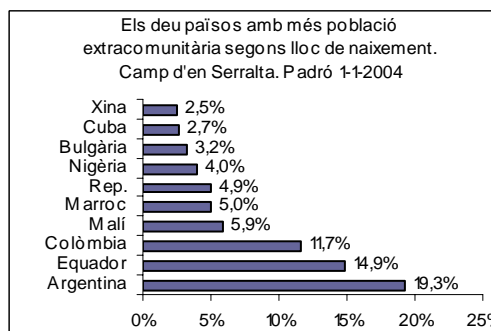
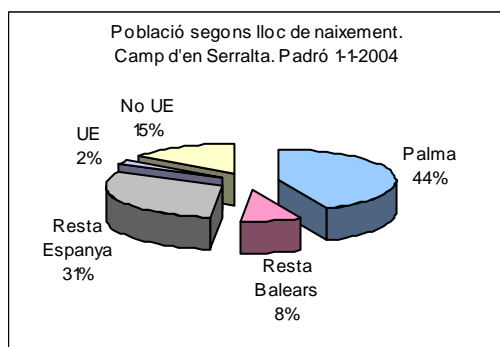
Font: Elaboració pròpia a partir de les dades del Padró Municipal a 1-1-2004. Ajuntament de Palma.

Cod. Zona: 39 **Camp d'en Serralta**

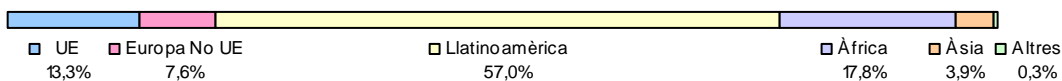
1. Mapa del barri



2. Gràfics de població estrangera



Població estrangera segons continent de naixement. Camp d'en Serralta. Padró 1-1-2004



3. Taules de població estrangera

Lloc de naixement	Camp d'en Serralta	% sobre nascuts a l'estranger	% sobre total població
Total població	13.089	-	100
Total nascuts a l'estranger	2.316	100	17,7
UE-15	309	13,3	2,4
Europa excepte UE-15	176	7,6	1,3
Llatinoamèrica	1.321	57,0	10,1
Magrib	125	5,4	1,0
Àfrica Subsahariana	287	12,4	2,2
Àsia	90	3,9	0,7
Altres	8	0,3	0,1
% població nascuda a l'estranger	17,7	-	-


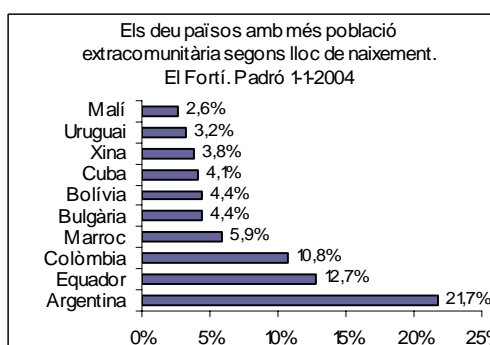
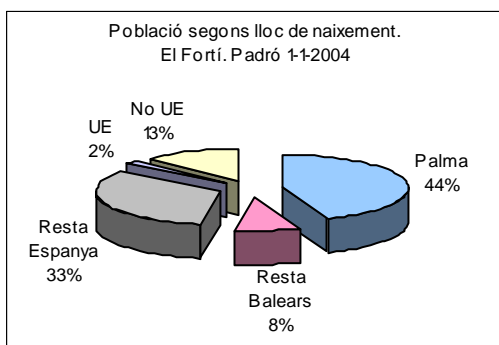
Superfície en hectàrees i densitats (persones / hectàrees) del barri estadístic				
Zona estadística	Total hectàrees	Dens. població total	Dens. nascuts a l'estranger	Dens. nascuts a l'estranger no comunitaris
Camp d'en Serralta	33,41	391,8	69,3	60,1

Font: Elaboració pròpia a partir de les dades del Padró Municipal a 1-1-2004. Ajuntament de Palma.

1. Mapa del barri



2. Gràfics de població estrangera



3. Taules de població estrangera

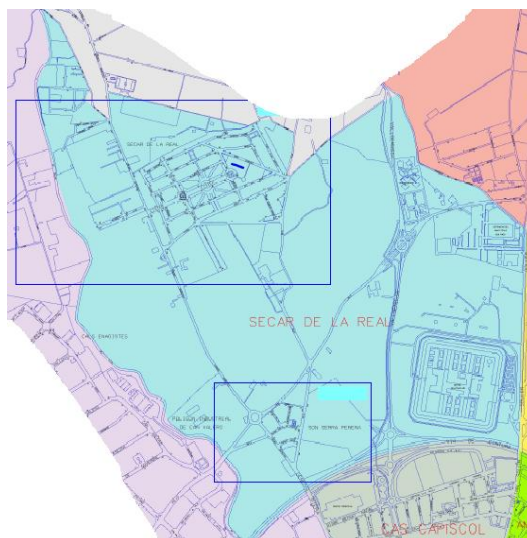
Lloc de naixement	El Fortí	% sobre nascuts a l'estranger	% sobre total població
Total població	6.991	-	100
Total nascuts a l'estranger	1.029	100	14,7
UE-15	150	14,6	2,1
Europa excepte UE-15	91	8,8	1,3
Llatinoamèrica	604	58,7	8,6
Magrib	62	6,0	0,9
Àfrica Subsahariana	48	4,7	0,7
Àsia	50	4,9	0,7
Altres	24	2,3	0,3
% població nascuda a l'estranger	14,7	-	-

Superfície en hectàrees i densitats (persones / hectàrees) del barri estadístic				
Zona estadística	Total hectàrees	Dens. població total	Dens. nascuts a l'estranger	Dens. nascuts a l'estranger no comunitaris
El Fortí	29,59	236,3	34,8	29,7

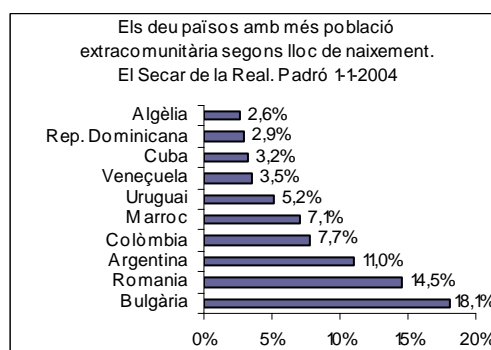
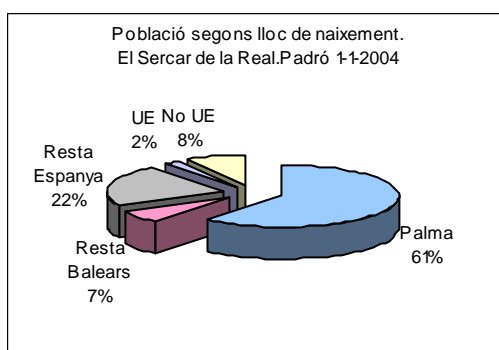
Font: Elaboració pròpia a partir de les dades del Padró Municipal a 1-1-2004. Ajuntament de Palma.

Cod. Zona: 41 **El Secar de la Real**

1. Mapa del barri



2. Gràfics de població estrangera



Població estrangera segons continent de naixement. El Secar de la Real. Padró 1-1-2004



3. Taules de població estrangera

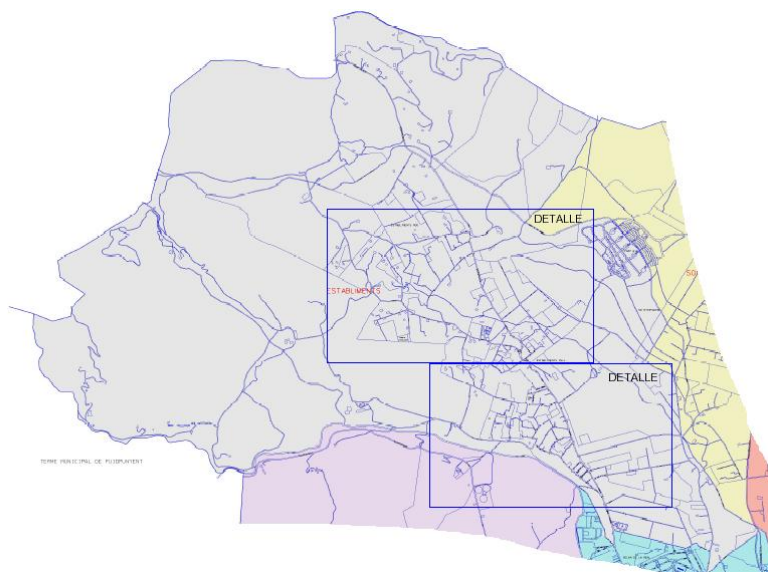
Lloc de naixement	El Secar de la Real	% sobre nascuts a l'estranger	% sobre total població
Total població	3.765	-	100
Total nascuts a l'estranger	394	100	10,5
UE-15	84	21,3	2,2
Europa excepte UE-15	136	34,5	3,6
Llatinoamèrica	132	33,5	3,5
Magrib	31	7,9	0,8
Àfrica Subsahariana	5	1,3	0,1
Àsia	4	1,0	0,1
Altres	2	0,5	0,1
% població nascuda a l'estranger	10,5	-	-

Superfície en hectàrees i densitats (persones / hectàrees) del barri estadístic				
Zona estadística	Total hectàrees	Dens. població total	Dens. nascuts a l'estranger	Dens. nascuts a l'estranger no comunitaris
El Secar de la Real	333,91	11,3	1,2	0,9

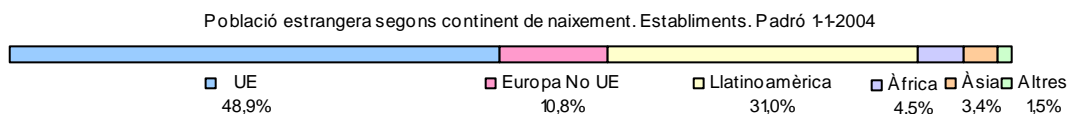
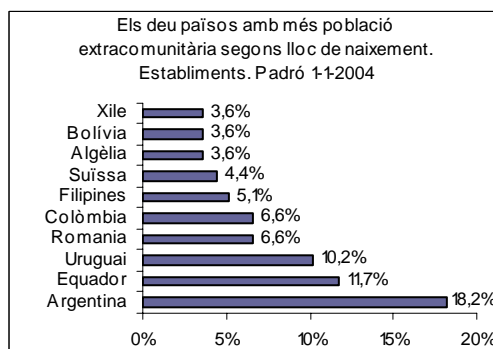
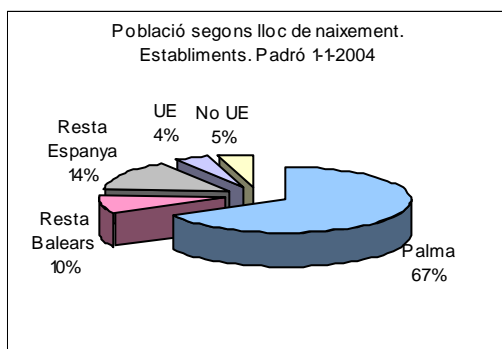
Font: Elaboració pròpia a partir de les dades del Padró Municipal a 1-1-2004. Ajuntament de Palma.

Cod. Zona: 42 **Establiments**

1. Mapa del barri



2. Gràfics de població estrangera



3. Taules de població estrangera

Lloc de naixement	Establiments	% sobre nascuts a l'estranger	% sobre total població
Total població	3.009	-	100
Total nascuts a l'estranger	268	100	8,9
UE-15	131	48,9	4,4
Europa excepte UE-15	29	10,8	1,0
Llatinoamèrica	83	31,0	2,8
Magrib	8	3,0	0,3
Àfrica Subsahariana	4	1,5	0,1
Àsia	9	3,4	0,3
Altres	4	1,5	0,1
% població nascuda a l'estranger	8,9	-	-

Superfície en hectàrees i densitats (persones / hectàrees) del barri estadístic				
Zona estadística	Total hectàrees	Dens. població total	Dens. nascuts a l'estranger	Dens. nascuts a l'estranger no comunitaris
Establiments	1.829,02	1,6	0,1	0,1

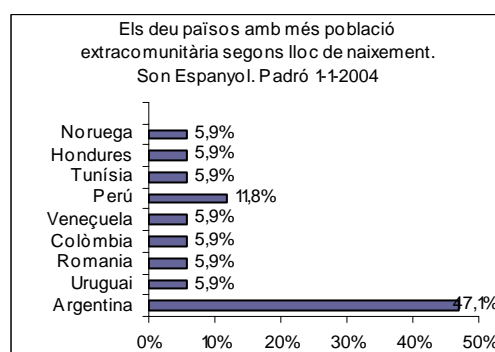
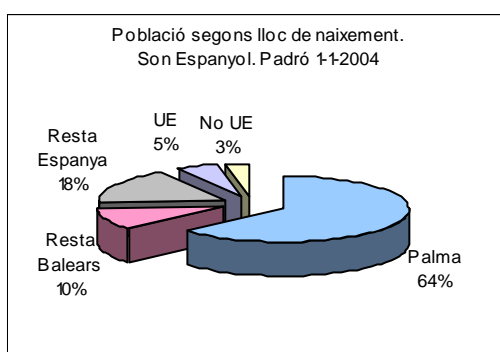
Font: Elaboració pròpia a partir de les dades del Padró Municipal a 1-1-2004. Ajuntament de Palma.

Cod. Zona: 43 **Son Espanyol**

1. Mapa del barri



2. Gràfics de població estrangera



Població estrangera segons continent de naixement. Son Espanyol. Padró 1-1-2004



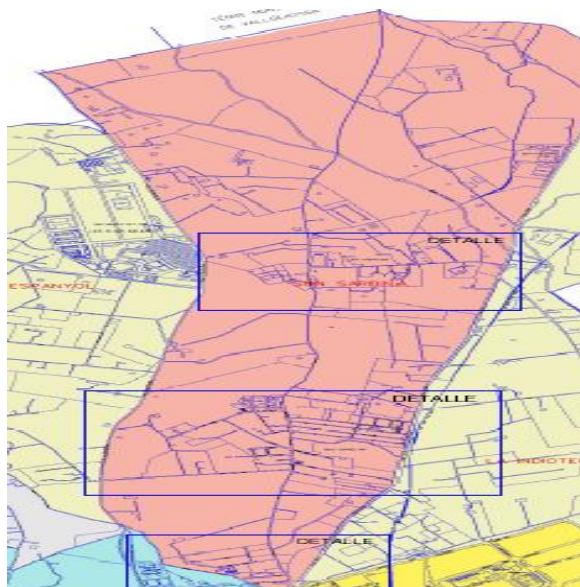
3. Taules de població estrangera

Lloc de naixement	Son Espanyol	% sobre nascuts a l'estranger	% sobre total població
Total població	581	-	100
Total nascuts a l'estranger	48	100	8,3
UE-15	31	64,6	5,3
Europa excepte UE-15	2	4,2	0,3
Llatinoamèrica	14	29,2	2,4
Magrib	1	2,1	0,2
Àfrica Subsahariana	0	0,0	0,0
Àsia	0	0,0	0,0
Altres	0	0,0	0,0
% població nascuda a l'estranger	8,3	-	-

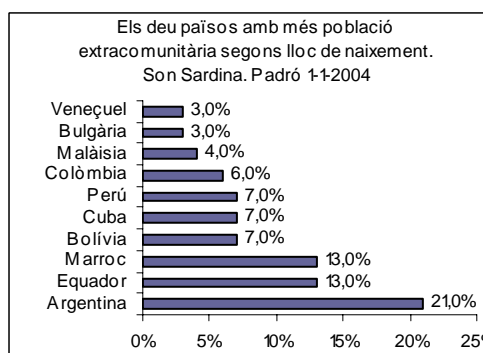
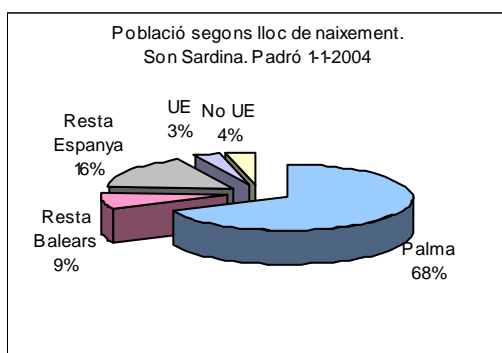
Superfície en hectàrees i densitats (persones / hectàrees) del barri estadístic				
Zona estadística	Total hectàrees	Dens. població total	Dens. nascuts a l'estranger	Dens. nascuts a l'estranger no comunitaris
Establiments	1.829,02	1,6	0,1	0,1

Font: Elaboració pròpia a partir de les dades del Padró Municipal a 1-1-2004. Ajuntament de Palma.

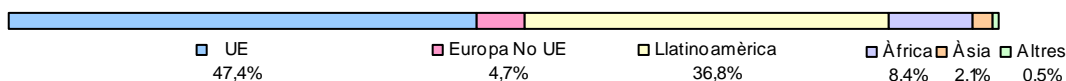
1. Mapa del barri



2. Gràfics de població estrangera



Població estrangera segons continent de naixement. Son Sardina. Padró 1-1-2004



3. Taules de població estrangera

Lloc de naixement	Son Sardina	% sobre nascuts a l'estranger	% sobre total població
Total població	2.593	-	100
Total nascuts a l'estranger	190	100	7,3
UE-15	90	47,4	3,5
Europa excepte UE-15	9	4,7	0,3
Llatinoamèrica	70	36,8	2,7
Magrib	15	7,9	0,6
Àfrica Subsahariana	1	0,5	0,0
Àsia	4	2,1	0,2
Altres	1	0,5	0,0
% població nascuda a l'estranger	7,3	-	-

Superfície en hectàrees i densitats (persones / hectàrees) del barri estadístic				
Zona estadística	Total hectàrees	Dens. població total	Dens. nascuts a l'estranger	Dens. nascuts a l'estranger no comunitaris
Son Sardina	759,34	3,4	0,3	0,1

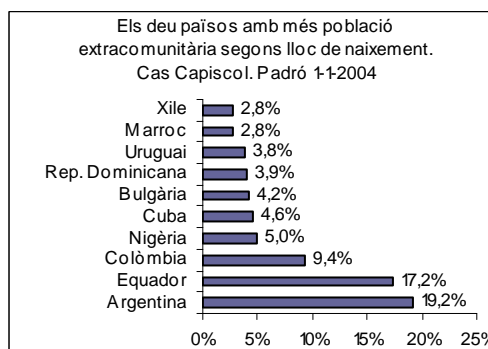
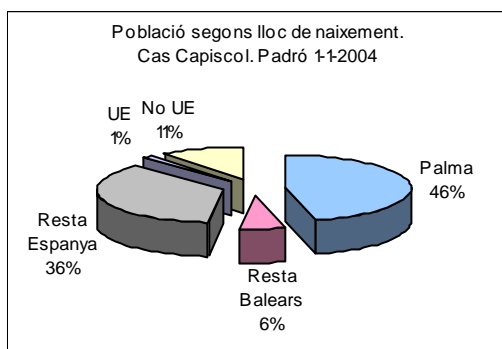
Font: Elaboració pròpia a partir de les dades del Padró Municipal a 1-1-2004. Ajuntament de Palma.

Cod. Zona: 45 **Cas Capiscol**

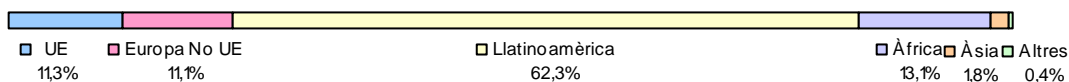
1. Mapa del barri



2. Gràfics de població estrangera



Població estrangera segons continent de naixement. Cas Capiscol. Padró 1-1-2004



3. Taules de població estrangera

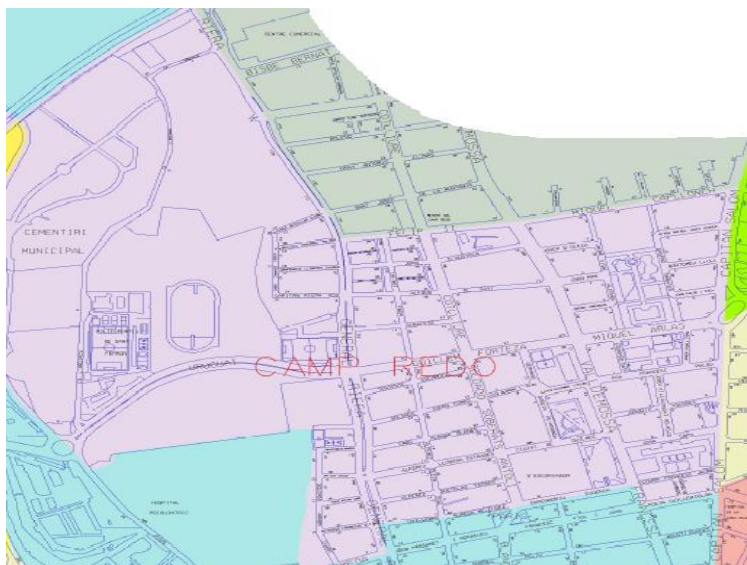
Lloc de naixement	Cas Capiscol	% sobre nascuts a l'estranger	% sobre total població
Total població	8.147	-	100
Total nascuts a l'estranger	1.000	100	12,3
UE-15	113	11,3	1,4
Europa excepte UE-15	111	11,1	1,4
Llatinoamèrica	623	62,3	7,6
Magrib	40	4,0	0,5
Àfrica Subsahariana	91	9,1	1,1
Àsia	18	1,8	0,2
Altres	4	0,4	0,0
% població nascuda a l'estranger	12,3	-	-

Superfície en hectàrees i densitats (persones / hectàrees) del barri estadístic				
Zona estadística	Total hectàrees	Dens. població total	Dens. nascuts a l'estranger	Dens. nascuts a l'estranger no comunitaris
Cas Capiscol	62,60	130,1	16,0	14,2

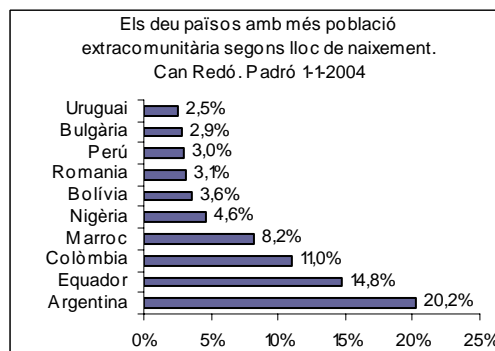
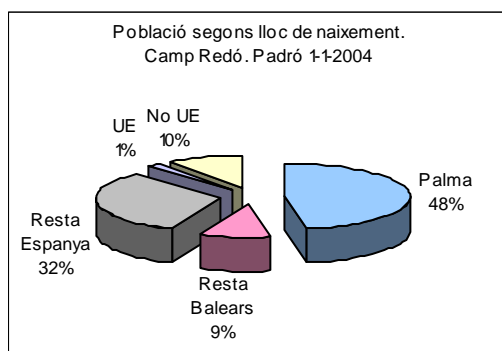
Font: Elaboració pròpia a partir de les dades del Padró Municipal a 1-1-2004. Ajuntament de Palma.

Cod. Zona: 46 **Camp Redó**

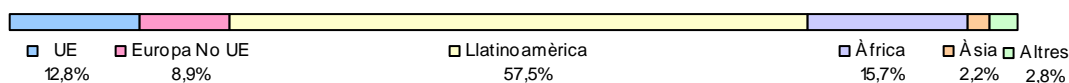
1. Mapa del barri



2. Gràfics de població estrangera



Població estrangera segons continent de naixement. Camp Redó. Padró 1-1-2004



3. Taules de població estrangera

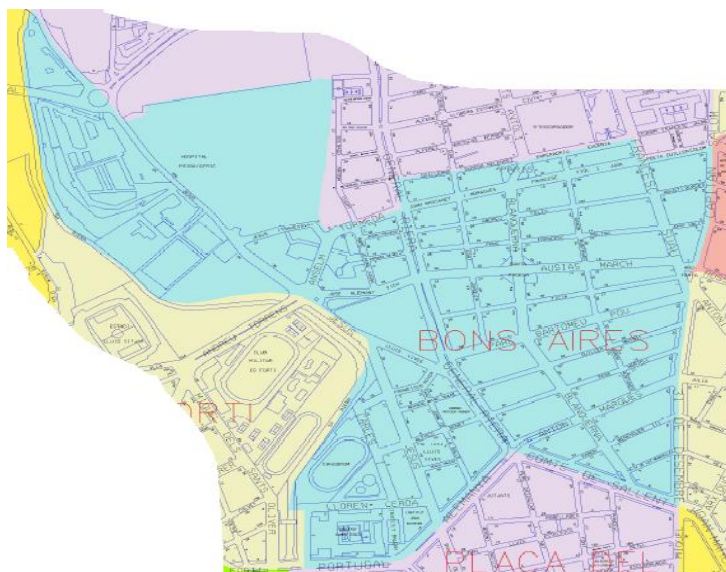
Lloc de naixement	Camp Redó	% sobre nascuts a l'estranger	% sobre total població
Total població	12.519	-	100
Total nascuts a l'estranger	1.445	100	11,5
UE-15	185	12,8	1,5
Europa excepte UE-15	129	8,9	1,0
Llatinoamèrica	831	57,5	6,6
Magrib	113	7,8	0,9
Àfrica Subsahariana	114	7,9	0,9
Àsia	32	2,2	0,3
Altres	41	2,8	0,3
% població nascuda a l'estranger	11,5	-	-

Superfície en hectàrees i densitats (persones / hectàrees) del barri estadístic				
Zona estadística	Total hectàrees	Dens. població total	Dens. nascuts a l'estranger	Dens. nascuts a l'estranger no comunitaris
Camp Redó	91,35	137,0	15,8	13,8

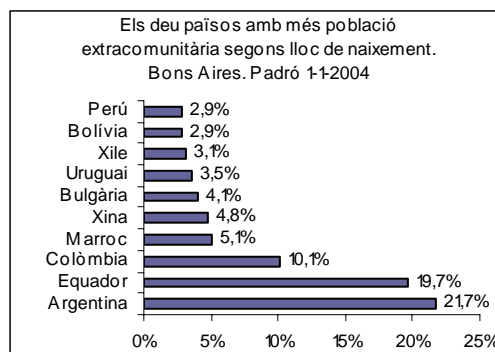
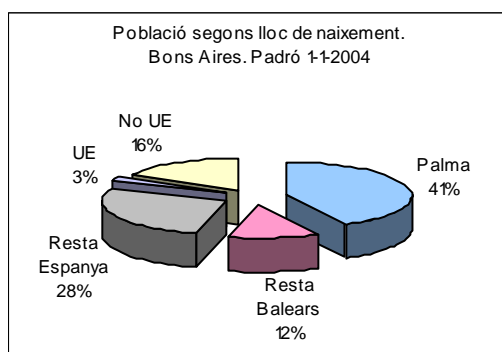
Font: Elaboració pròpia a partir de les dades del Padró Municipal a 1-1-2004. Ajuntament de Palma.

Cod. Zona: 47 **Bons Aires**

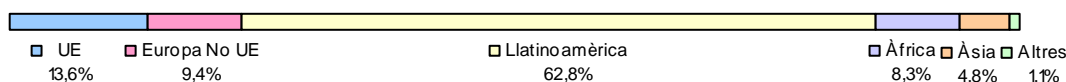
1. Mapa del barri



2. Gràfics de població estrangera



Població estrangera segons continent de naixement. Bons Aires. Padró 1-1-2004



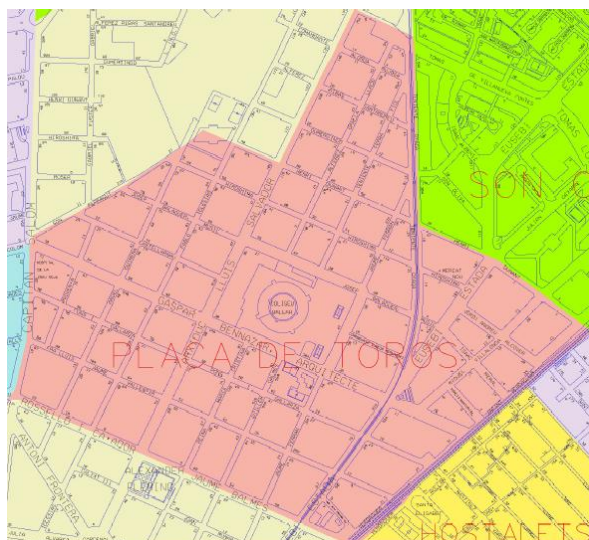
3. Taules de població estrangera

Lloc de naixement	Bons Aires	% sobre nascuts a l'estranger	% sobre total població
Total població	18.674	-	100
Total nascuts a l'estranger	3.457	100	18,5
UE-15	469	13,6	2,5
Europa excepte UE-15	325	9,4	1,7
Llatinoamèrica	2172	62,8	11,6
Magrib	184	5,3	1,0
Àfrica Subsahariana	104	3,0	0,6
Àsia	166	4,8	0,9
Altres	37	1,1	0,2
% població nascuda a l'estranger	18,5	-	-

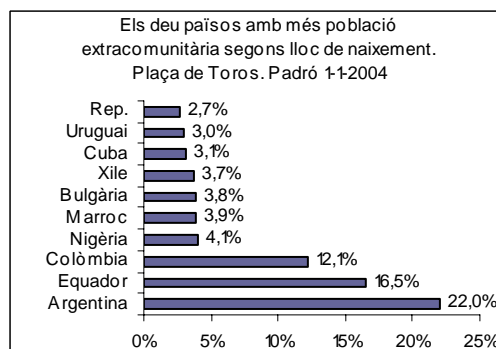
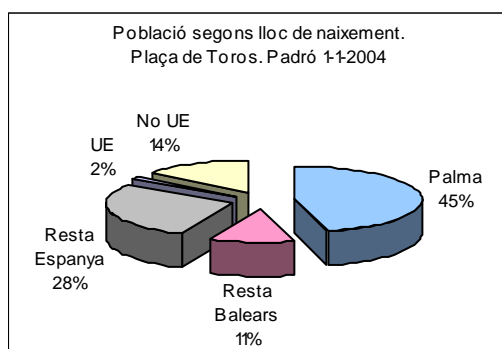
Superfície en hectàrees i densitats (persones / hectàrees) del barri estadístic				
Zona estadística	Total hectàrees	Dens. població total	Dens. nascuts a l'estranger	Dens. nascuts a l'estranger no comunitaris
Bons Aires	71,41	261,5	48,4	41,8

Font: Elaboració pròpia a partir de les dades del Padró Municipal a 1-1-2004. Ajuntament de Palma.

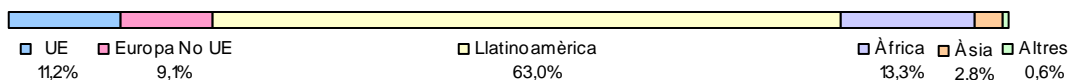
1. Mapa del barri



2. Gràfics de població estrangera



Població estrangera segons continent de naixement. Plaça de Toros. Padró 1-1-2004



3. Taules de població estrangera

Lloc de naixement	Plaça de Toros	% sobre nascuts a l'estranger	% sobre total població
Total població	14.540	-	100
Total nascuts a l'estranger	2.265	100	15,6
UE-15	254	11,2	1,7
Europa excepte UE-15	206	9,1	1,4
Llatinoamèrica	1.426	63,0	9,8
Magrib	101	4,5	0,7
Àfrica Subsahariana	201	8,9	1,4
Àsia	63	2,8	0,4
Altres	14	0,6	0,1
% població nascuda a l'estranger	15,6	-	-

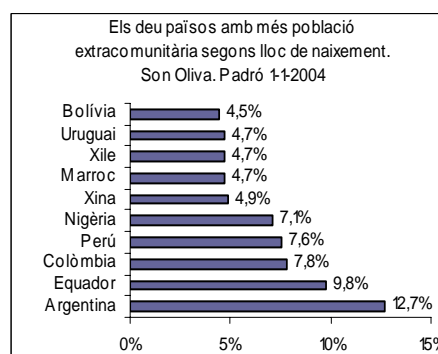
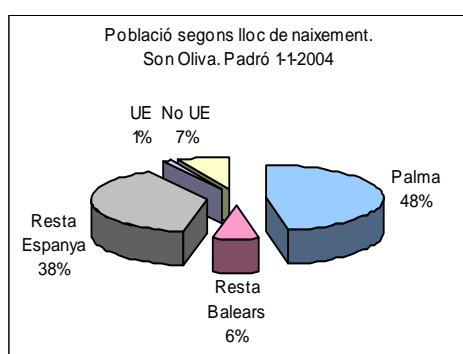
Superfície en hectàrees i densitats (persones / hectàrees) del barri estadístic				
Zona estadística	Total hectàrees	Dens. població total	Dens. nascuts a l'estranger	Dens. nascuts a l'estranger no comunitaris
Plaça de Toros	54,27	267,9	41,7	37,1

Font: Elaboració pròpia a partir de les dades del Padró Municipal a 1-1-2004. Ajuntament de Palma.


1. Mapa del barri



2. Gràfics de població estrangera



Població estrangera segons continent de naixement. Son Oliva. Padró 1-1-2004



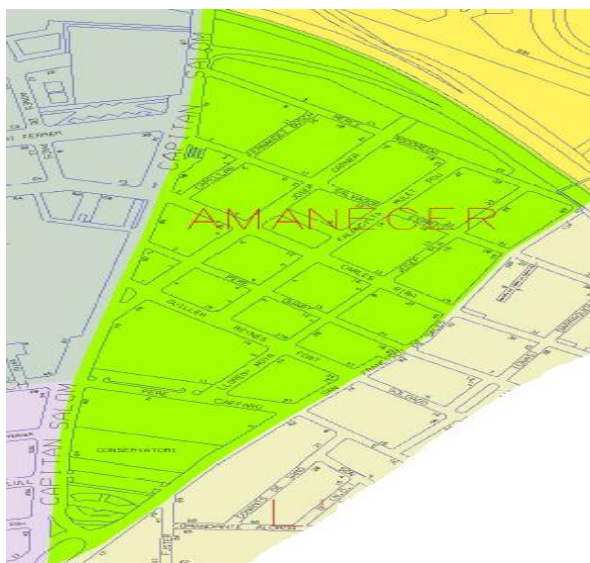
3. Taules de població estrangera

Lloc de naixement	Son Oliva	% sobre nascuts a l'estranger	% sobre total població
Total població	6.252	-	100
Total nascuts a l'estranger	529	100	8,5
UE-15	80	15,1	1,3
Europa excepte UE-15	56	10,6	0,9
Llatinoamèrica	279	52,7	4,5
Magrib	29	5,5	0,5
Àfrica Subsahariana	56	10,6	0,9
Àsia	27	5,1	0,4
Altres	2	0,4	0,0
% població nascuda a l'estranger	8,5	-	-


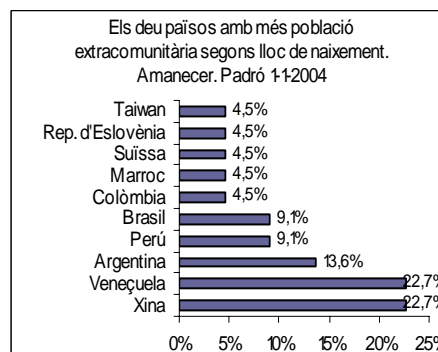
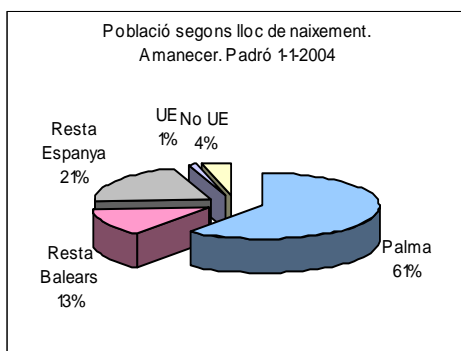
Superfície en hectàrees i densitats (persones / hectàrees) del barri estadístic				
Zona estadística	Total hectàrees	Dens. població total	Dens. nascuts a l'estranger	Dens. nascuts a l'estranger no comunitaris
Son Oliva	28,53	219,1	18,5	15,7

Font: Elaboració pròpia a partir de les dades del Padró Municipal a 1-1-2004. Ajuntament de Palma.

1. Mapa del barri



2. Gràfics de població estrangera



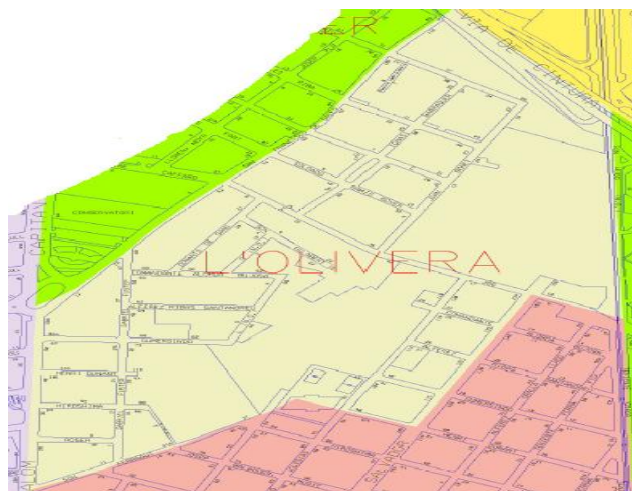
3. Taules de població estrangera

Lloc de naixement	Amanecer	% sobre nascuts a l'estranger	% sobre total població
Total població	519	-	100
Total nascuts a l'estranger	28	100	5,4
UE-15	6	21,4	1,2
Europa excepte UE-15	2	7,1	0,4
Llatinoamèrica	13	46,4	2,5
Magrib	1	3,6	0,2
Àfrica Subsahariana	0	0,0	0,0
Àsia	6	21,4	1,2
Altres	0	0,0	0,0
% població nascuda a l'estranger	5,4	-	-

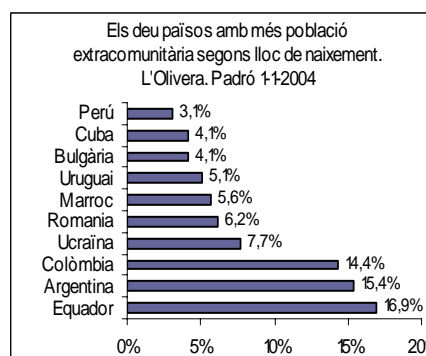
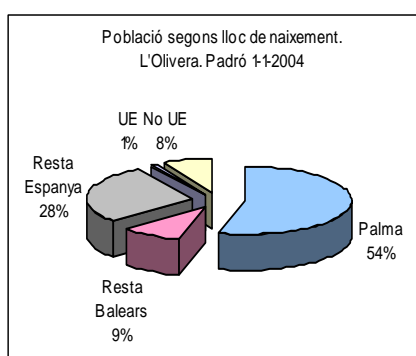
Superfície en hectàrees i densitats (persones / hectàrees) del barri estadístic				
Zona estadística	Total hectàrees	Dens. població total	Dens. nascuts a l'estranger	Dens. nascuts a l'estranger no comunitaris
Amanecer	18,19	28,5	1,5	1,2

Font: Elaboració pròpia a partir de les dades del Padró Municipal a 1-1-2004. Ajuntament de Palma.

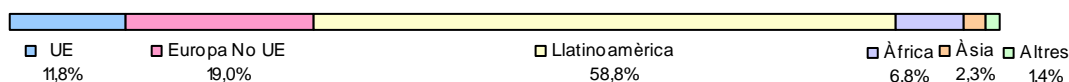
1. Mapa del barri



2. Gràfics de població estrangera



Població estrangera segons continent de naixement. L'Olivera. Padró 1-1-2004



3. Taules de població estrangera

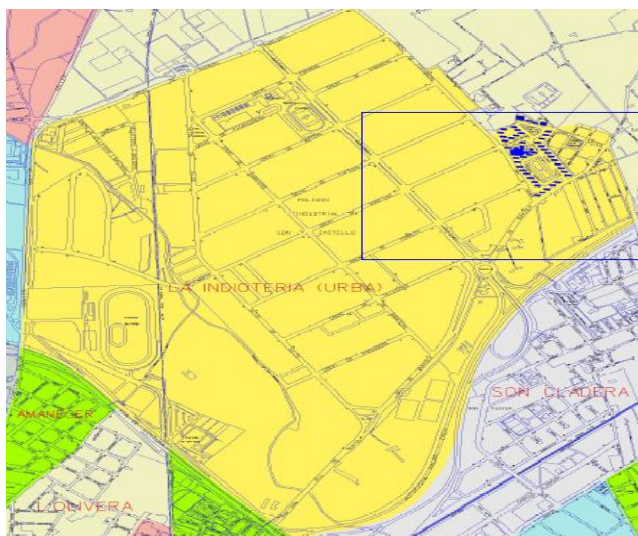
Lloc de naixement	L'Olivera	% sobre nascuts a l'estranger	% sobre total població
Total població	2.570	-	100
Total nascuts a l'estranger	221	100	8,6
UE-15	26	11,8	1,0
Europa excepte UE-15	42	19,0	1,6
Llatinoamèrica	130	58,8	5,1
Magrib	12	5,4	0,5
Àfrica Subsahariana	3	1,4	0,1
Àsia	5	2,3	0,2
Altres	3	1,4	0,1
% població nascuda a l'estranger	8,6	-	-

Superfície en hectàrees i densitats (persones / hectàrees) del barri estadístic				
Zona estadística	Total hectàrees	Dens. població total	Dens. nascuts a l'estranger	Dens. nascuts a l'estranger no comunitaris
L'Olivera	39,34	65,3	5,6	5,0

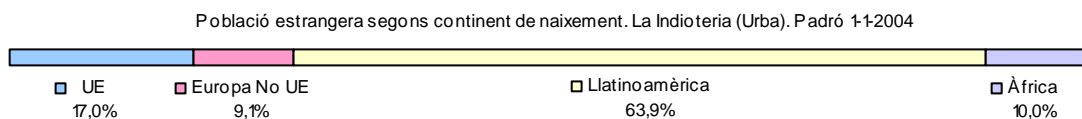
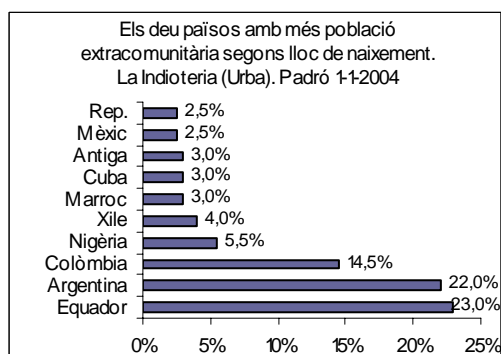
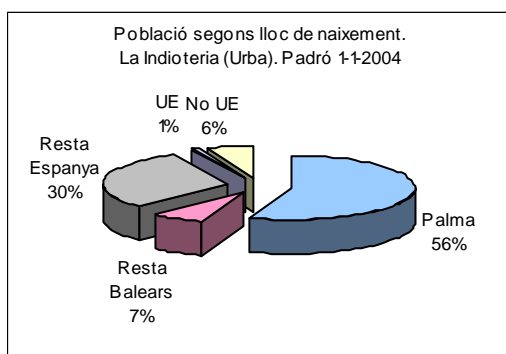
Font: Elaboració pròpia a partir de les dades del Padró Municipal a 1-1-2004. Ajuntament de Palma.

Cod. Zona: 52 **La Indioteria (urbà)**

1. Mapa del barri



2. Gràfics de població estrangera



3. Taules de població estrangera

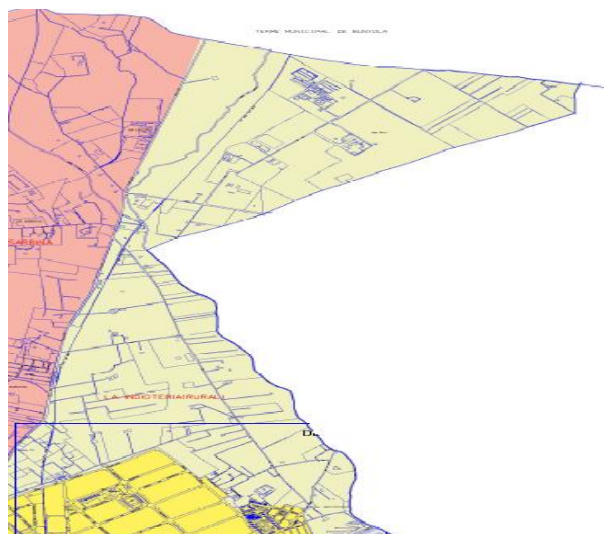
Lloc de naixement	La Indioteria (urbà)	% sobre nascuts a l'estranger	% sobre total població
Total població	3.331	-	100
Total nascuts a l'estranger	241	100	7,2
UE-15	41	17,0	1,2
Europa excepte UE-15	22	9,1	0,7
Llatinoamèrica	154	63,9	4,6
Magrib	8	3,3	0,2
Àfrica Subsahariana	16	6,6	0,5
Àsia		0,0	0,0
Altres	0	0,0	0,0
% població nascuda a l'estranger	7,2	-	-

Superfície en hectàrees i densitats (persones / hectàrees) del barri estadístic				
Zona estadística	Total hectàrees	Dens. població total	Dens. nascuts a l'estranger	Dens. nascuts a l'estranger no comunitaris
La Indioteria (Urba)	384,20	8,7	0,6	0,5

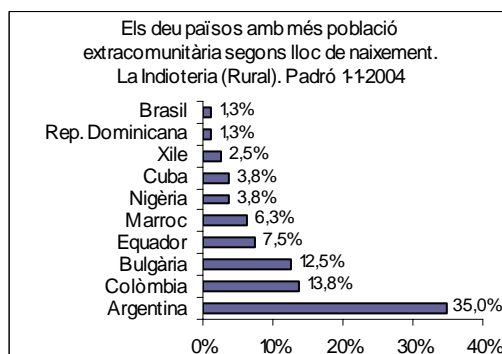
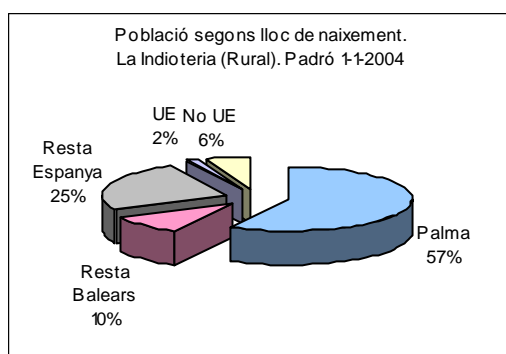
Font: Elaboració pròpia a partir de les dades del Padró Municipal a 1-1-2004. Ajuntament de Palma.

Cod. Zona: 53 **La Indioteria (rural)**

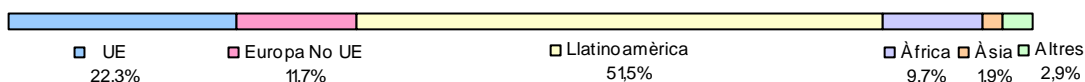
1. Mapa del barri



2. Gràfics de població estrangera



Població estrangera segons continent de naixement. La Indioteria (Rural). Padró 1-1-2004



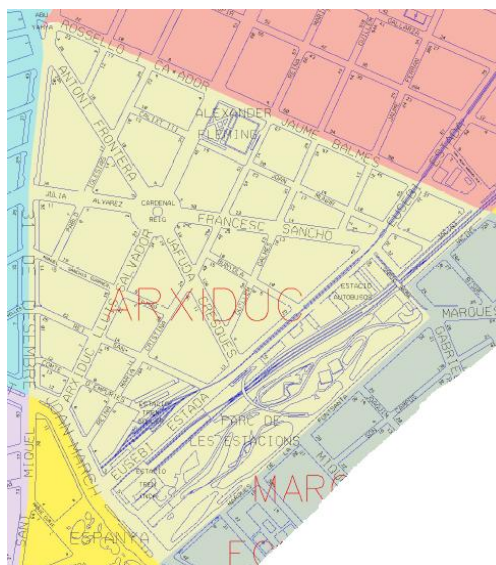
3. Taules de població estrangera

Lloc de naixement	La Indioteria (rural)	% sobre nascuts a l'estranger	% sobre total població
Total població	1.395	-	100
Total nascuts a l'estranger	103	100	7,4
UE-15	23	22,3	1,6
Europa excepte UE-15	12	11,7	0,9
Llatinoamèrica	53	51,5	3,8
Magrib	6	5,8	0,4
Àfrica Subsahariana	4	3,9	0,3
Àsia	2	1,9	0,1
Altres	3	2,9	0,2
% població nascuda a l'estranger	7,4	-	-

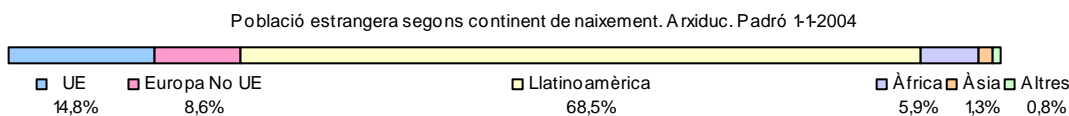
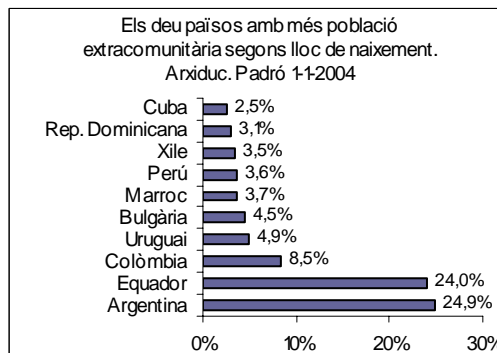
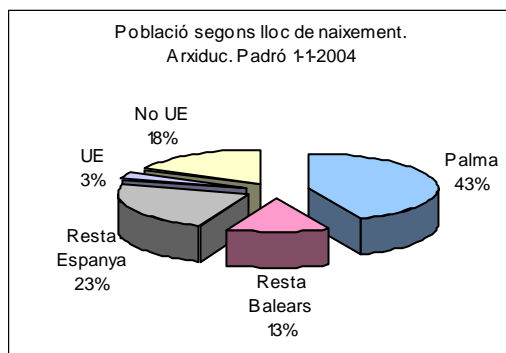
Superfície en hectàrees i densitats (persones / hectàrees) del barri estadístic				
Zona estadística	Total hectàrees	Dens. població total	Dens. nascuts a l'estranger	Dens. nascuts a l'estranger no comunitaris
La Indioteria (Rural)	706,56	2,0	0,1	0,1

Font: Elaboració pròpia a partir de les dades del Padró Municipal a 1-1-2004. Ajuntament de Palma.

1. Mapa del barri



2. Gràfics de població estrangera



3. Taules de població estrangera

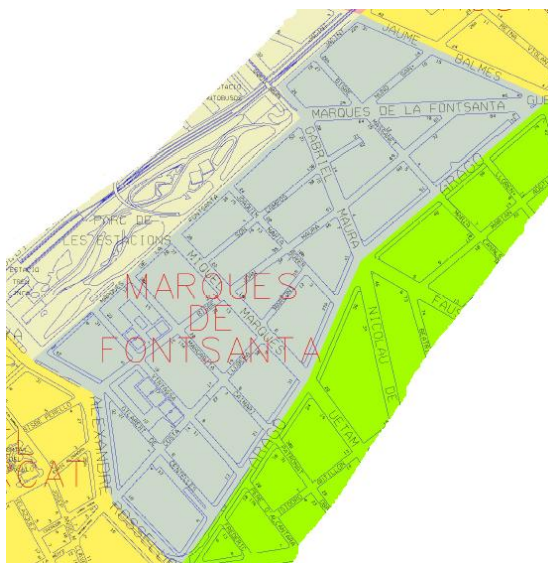
Lloc de naixement	Arxiduc	% sobre nascuts a l'estranger	% sobre total població
Total població	6.107	-	100
Total nascuts a l'estranger	1.263	100	20,7
UE-15	187	14,8	3,1
Europa excepte UE-15	109	8,6	1,8
Llatinoamèrica	865	68,5	14,2
Magrib	47	3,7	0,8
Àfrica Subsahariana	28	2,2	0,5
Àsia	17	1,3	0,3
Altres	10	0,8	0,2
% població nascuda a l'estranger	20,7	-	-

Superfície en hectàrees i densitats (persones / hectàrees) del barri estadístic				
Zona estadística	Total hectàrees	Dens. població total	Dens. nascuts a l'estranger	Dens. nascuts a l'estranger no comunitaris
Arxiduc	27,62	221,1	45,7	39,0

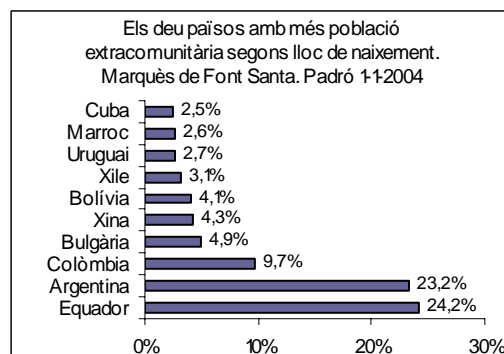
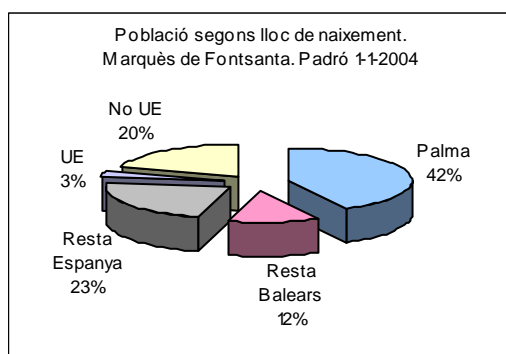
Font: Elaboració pròpia a partir de les dades del Padró Municipal a 1-1-2004. Ajuntament de Palma.

Cod. Zona: 55 **Marquès de Font Santa**

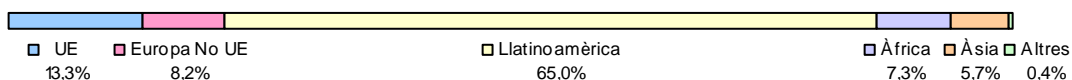
1. Mapa del barri



2. Gràfics de població estrangera



Població estrangera segons continent de naixement. Marquès de Font Santa. Padró 1-1-2004



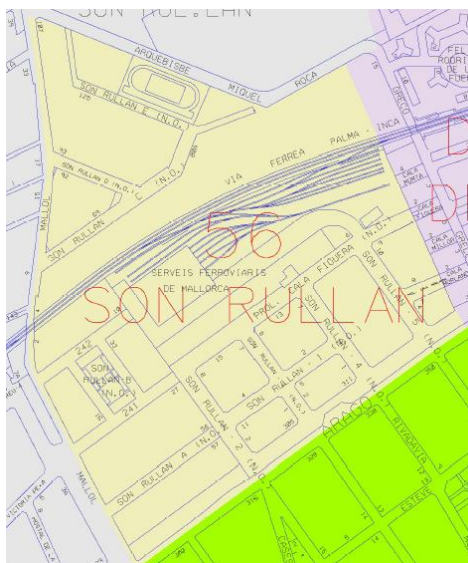
3. Taules de població estrangera

Lloc de naixement	Marquès de Font Santa	% sobre nascuts a l'estranger	% sobre total població
Total població	5.857	-	100
Total nascuts a l'estranger	1.336	100	22,8
UE-15	178	13,3	3,0
Europa excepte UE-15	109	8,2	1,9
Llatinoamèrica	869	65,0	14,8
Magrib	38	2,8	0,6
Àfrica Subsahariana	60	4,5	1,0
Àsia	76	5,7	1,3
Altres	6	0,4	0,1
% població nascuda a l'estranger	22,8	-	-

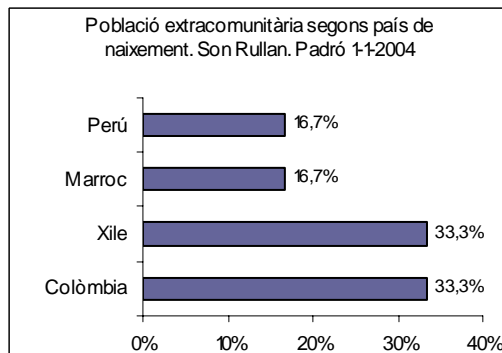

Superfície en hectàrees i densitats (persones / hectàrees) del barri estadístic				
Zona estadística	Total hectàrees	Dens. població total	Dens. nascuts a l'estranger	Dens. nascuts a l'estranger no comunitaris
Marquès de Font Santa	20,28	288,8	65,9	57,1

Font: Elaboració pròpia a partir de les dades del Padró Municipal a 1-1-2004. Ajuntament de Palma.


1. Mapa del barri



2. Gràfics de població estrangera



Població estrangera segons continent de naixement. Son Rullan. Padró 1-1-2004



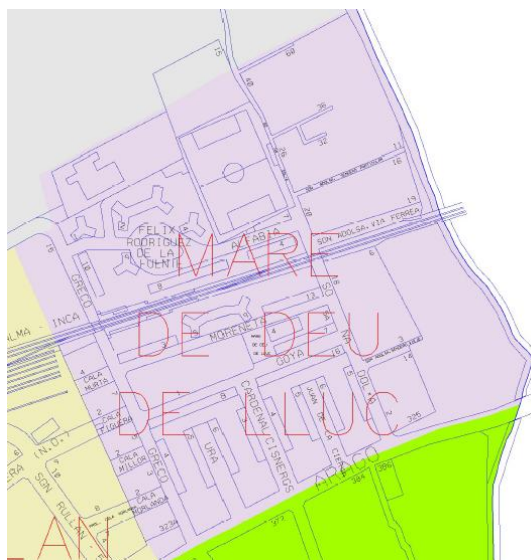
3. Taules de població estrangera

Lloc de naixement	Son Rutlan	% sobre nascuts a l'estranger	% sobre total població
Total població	453	-	100
Total nascuts a l'estranger	9	100	2,0
UE-15	3	33,3	0,7
Europa excepte UE-15		0,0	0,0
Llatinoamèrica	5	55,6	1,1
Magrib	1	11,1	0,2
Àfrica Subsahariana	0	0,0	0,0
Àsia		0,0	0,0
Altres	0	0,0	0,0
% població nascuda a l'estranger	2,0	-	-

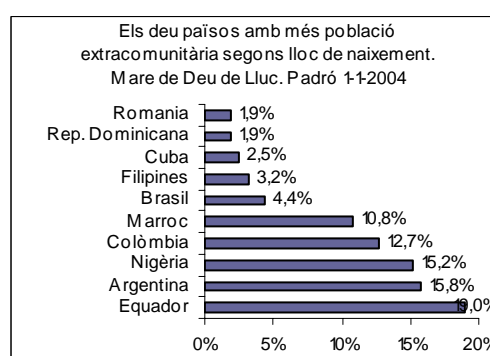
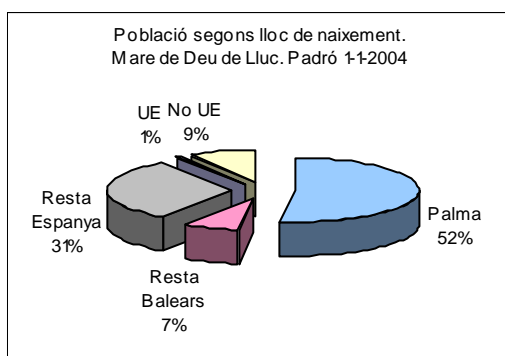
Superfície en hectàrees i densitats (persones / hectàrees) del barri estadístic				
Zona estadística	Total hectàrees	Dens. població total	Dens. nascuts a l'estranger	Dens. nascuts a l'estranger no comunitaris
Son Rutlan	14,89	30,4	0,6	0,4

Font: Elaboració pròpia a partir de les dades del Padró Municipal a 1-1-2004. Ajuntament de Palma.


1. Mapa del barri



2. Gràfics de població estrangera



Població estrangera segons continent de naixement. Mare de Déu de Lluç. Padró 1+2004



3. Taules de població estrangera

Lloc de naixement	Mare de Déu de Lluç	% sobre nascuts a l'estranger	% sobre total població
Total població	1.855	-	100
Total nascuts a l'estranger	177	100	9,5
UE-15	19	10,7	1,0
Europa excepte UE-15	6	3,4	0,3
Llatinoamèrica	94	53,1	5,1
Magrib	22	12,4	1,2
Àfrica Subsahariana	29	16,4	1,6
Àsia	6	3,4	0,3
Altres	1	0,6	0,1
% població nascuda a l'estranger	9,5	-	-

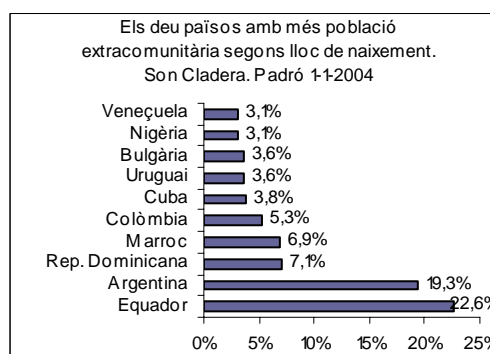

Superfície en hectàrees i densitats (persones / hectàrees) del barri estadístic				
Zona estadística	Total hectàrees	Dens. població total	Dens. nascuts a l'estranger	Dens. nascuts a l'estranger no comunitaris
Mare de Déu de Lluç	11,23	165,2	15,8	14,1

Font: Elaboració pròpia a partir de les dades del Padró Municipal a 1-1-2004. Ajuntament de Palma.

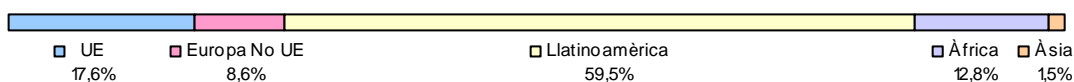
1. Mapa del barri



2. Gràfics de població estrangera



Població estrangera segons continent de naixement. Son Cladera. Padró 1-1-2004



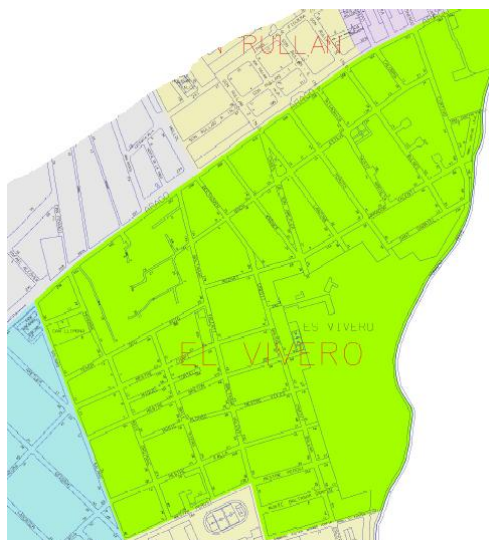
3. Taules de població estrangera

Lloc de naixement	Son Cladera	% sobre nascuts a l'estranger	% sobre total població
Total població	5.970	-	100
Total nascuts a l'estranger	477	100	8,0
UE-15	84	17,6	1,4
Europa excepte UE-15	41	8,6	0,7
Llatinoamèrica	284	59,5	4,8
Magrib	37	7,8	0,6
Àfrica Subsahariana	24	5,0	0,4
Àsia	7	1,5	0,1
Altres	0	0,0	0,0
% població nascuda a l'estranger	8,0	-	-

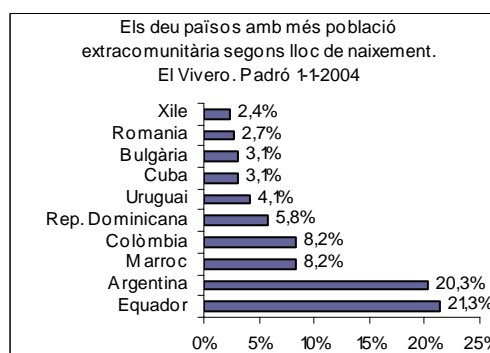
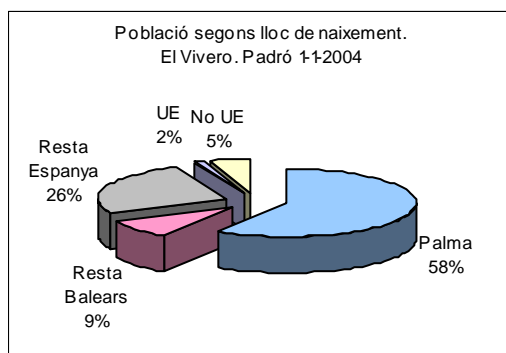
Superfície en hectàrees i densitats (persones / hectàrees) del barri estadístic				
Zona estadística	Total hectàrees	Dens. població total	Dens. nascuts a l'estranger	Dens. nascuts a l'estranger no comunitaris
Son Cladera	143,18	41,7	3,3	2,7

Font: Elaboració pròpia a partir de les dades del Padró Municipal a 1-1-2004. Ajuntament de Palma.


1. Mapa del barri



2. Gràfics de població estrangera



Població estrangera segons continent de naixement. El Vivero. Padró 1-1-2004



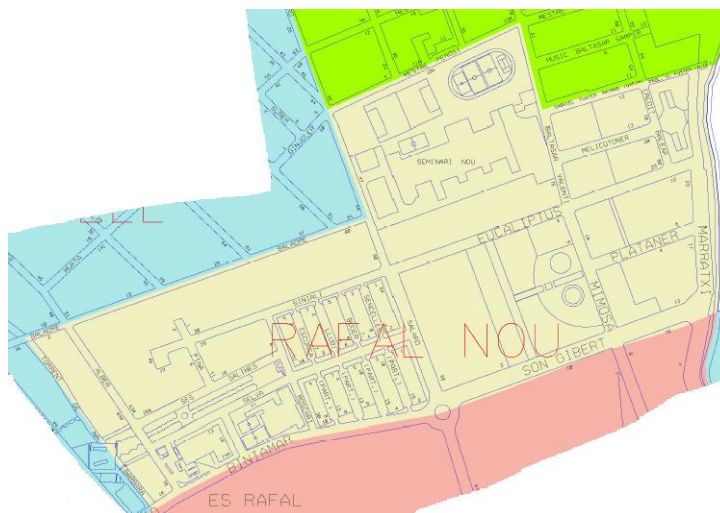
3. Taules de població estrangera

Lloc de naixement	El Vivero	% sobre nascuts a l'estranger	% sobre total població
Total població	5.943	-	100
Total nascuts a l'estranger	382	100	6,4
UE-15	91	23,8	1,5
Europa excepte UE-15	31	8,1	0,5
Llatinoamèrica	208	54,5	3,5
Magrib	27	7,1	0,5
Àfrica Subsahariana	13	3,4	0,2
Àsia	10	2,6	0,2
Altres	2	0,5	0,0
% població nascuda a l'estranger	6,4	-	-

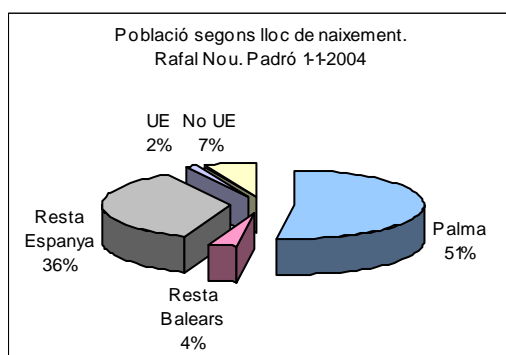
Superfície en hectàrees i densitats (persones / hectàrees) del barri estadístic				
Zona estadística	Total hectàrees	Dens. població total	Dens. nascuts a l'estranger	Dens. nascuts a l'estranger no comunitaris
El Vivero	58,47	101,6	6,5	5,0

Font: Elaboració pròpia a partir de les dades del Padró Municipal a 1-1-2004. Ajuntament de Palma.

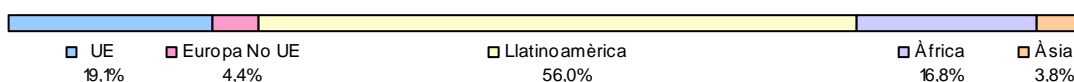
1. Mapa del barri



2. Gràfics de població estrangera



Població estrangera segons continent de naixement. Rafal Nou. Padró 1-1-2004



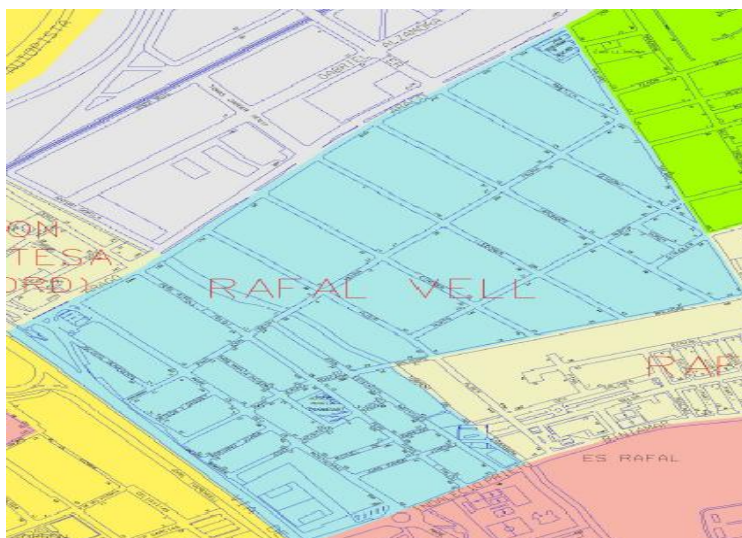
3. Taules de població estrangera

Lloc de naixement	Rafal Nou	% sobre nascuts a l'estranger	% sobre total població
Total població	5.840	-	100
Total nascuts a l'estranger	477	100	8,2
UE-15	91	19,1	1,6
Europa excepte UE-15	21	4,4	0,4
Llatinoamèrica	267	56,0	4,6
Magrib	44	9,2	0,8
Àfrica Subsahariana	36	7,5	0,6
Àsia	18	3,8	0,3
Altres	0	0,0	0,0
% població nascuda a l'estranger	8,2	-	-

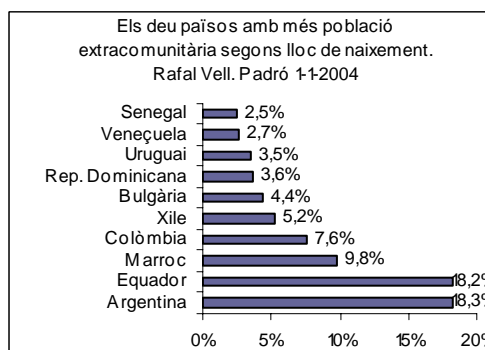
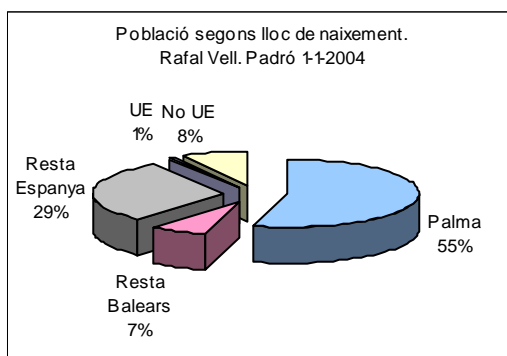
Superfície en hectàrees i densitats (persones / hectàrees) del barri estadístic				
Zona estadística	Total hectàrees	Dens. població total	Dens. nascuts a l'estranger	Dens. nascuts a l'estranger no comunitaris
Rafal Nou	30,14	193,8	15,8	12,8

Font: Elaboració pròpia a partir de les dades del Padró Municipal a 1-1-2004. Ajuntament de Palma.

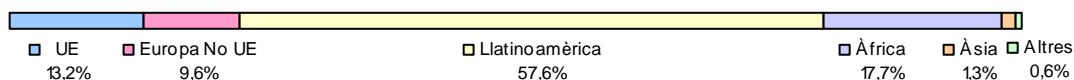
1. Mapa del barri



2. Gràfics de població estrangera



Població estrangera segons continent de naixement. Rafal Vell. Padró 1-1-2004



3. Taules de població estrangera

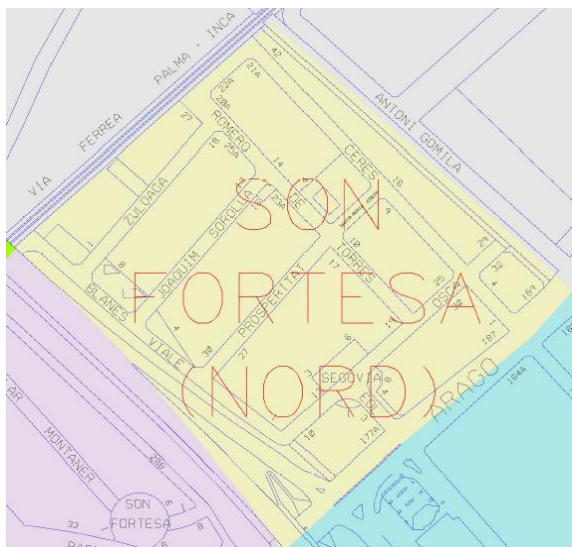
Lloc de naixement	Rafal Vell	% sobre nascuts a l'estranger	% sobre total població
Total població	10.704	-	100
Total nascuts a l'estranger	994	100	9,3
UE-15	131	13,2	1,2
Europa excepte UE-15	95	9,6	0,9
Llatinoamèrica	573	57,6	5,4
Magrib	104	10,5	1,0
Àfrica Subsahariana	72	7,2	0,7
Àsia	13	1,3	0,1
Altres	6	0,6	0,1
% població nascuda a l'estranger	9,3	-	-

Superfície en hectàrees i densitats (persones / hectàrees) del barri estadístic				
Zona estadística	Total hectàrees	Dens. població total	Dens. nascuts a l'estranger	Dens. nascuts a l'estranger no comunitaris
Rafal Vell	52,22	205,0	19,0	16,5

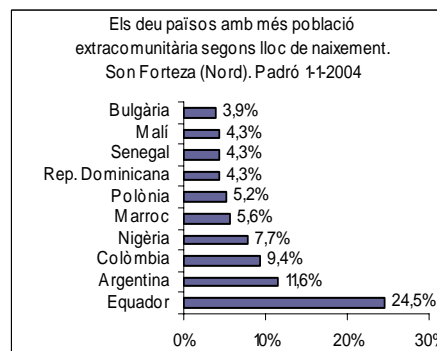
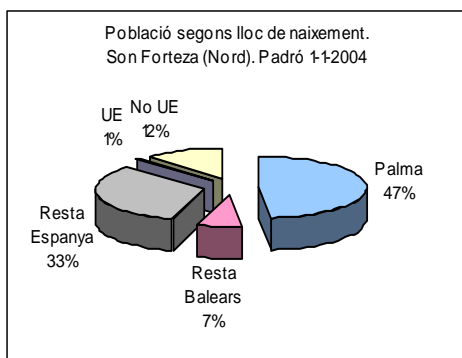
Font: Elaboració pròpia a partir de les dades del Padró Municipal a 1-1-2004. Ajuntament de Palma.

Cod. Zona: 62 **Son Forteza (nord)**


1. Mapa del barri



2. Gràfics de població estrangera



Població estrangera segons continent de naixement. Son Forteza (Nord). Padró 1-1-2004



3. Taules de població estrangera

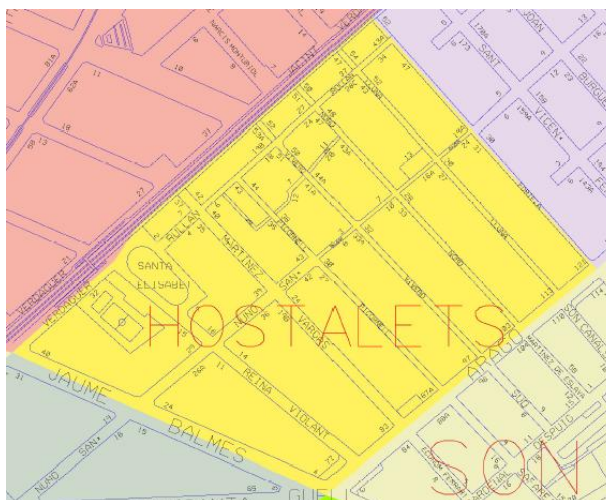
Lloc de naixement	Son Forteza (nord)	% sobre nascuts a l'estranger	% sobre total població
Total població	2.013	-	100
Total nascuts a l'estranger	253	100	12,6
UE-15	20	7,9	1,0
Europa excepte UE-15	31	12,3	1,5
Llatinoamèrica	133	52,6	6,6
Magrib	16	6,3	0,8
Àfrica Subsahariana	50	19,8	2,5
Àsia	3	1,2	0,1
Altres	0	0,0	0,0
% població nascuda a l'estranger	12,6	-	-

Superfície en hectàrees i densitats (persones / hectàrees) del barri estadístic				
Zona estadística	Total hectàrees	Dens. població total	Dens. nascuts a l'estranger	Dens. nascuts a l'estranger no comunitaris
Son Forteza (Nord)	7,74	260,1	32,7	30,1

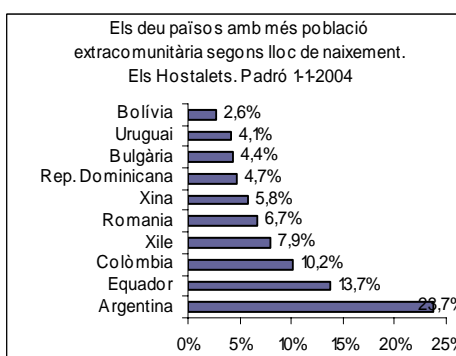
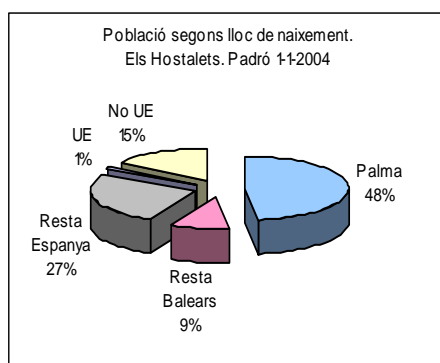
Font: Elaboració pròpia a partir de les dades del Padró Municipal a 1-1-2004. Ajuntament de Palma.

Cod. Zona: 63 **Els Hostalets**

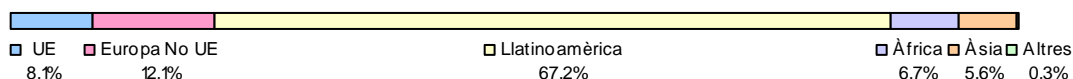
1. Mapa del barri



2. Gràfics de població estrangera



Població estrangera segons continent de naixement. Els Hostalets. Padró 1-1-2004



3. Taules de població estrangera

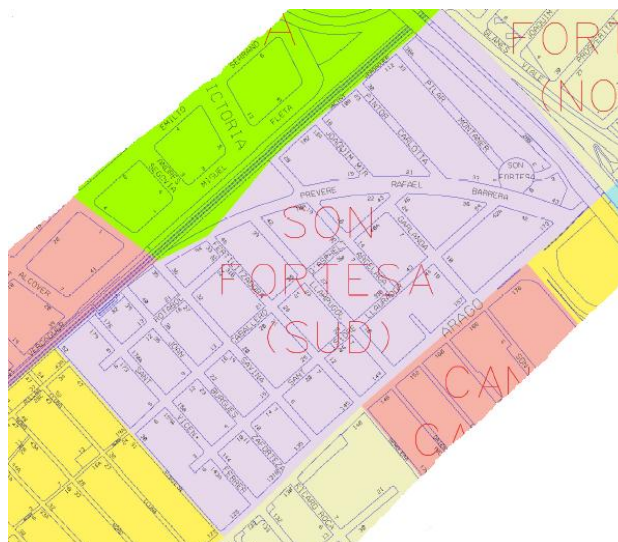
Lloc de naixement	Els Hostalets	% sobre nascuts a l'estranger	% sobre total població
Total població	2.259	-	100
Total nascuts a l'estranger	372	100	16,5
UE-15	30	8,1	1,3
Europa excepte UE-15	45	12,1	2,0
Llatinoamèrica	250	67,2	11,1
Magrib	12	3,2	0,5
Àfrica Subsahariana	13	3,5	0,6
Àsia	21	5,6	0,9
Altres	1	0,3	0,0
% població nascuda a l'estranger	16,5	-	-

Superfície en hectàrees i densitats (persones / hectàrees) del barri estadístic				
Zona estadística	Total hectàrees	Dens. població total	Dens. nascuts a l'estranger	Dens. nascuts a l'estranger no comunitaris
Els Hostalets	10,05	224,8	37,0	34,0

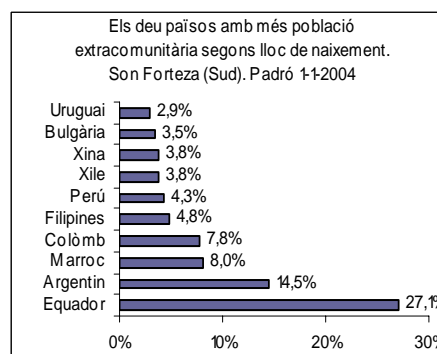
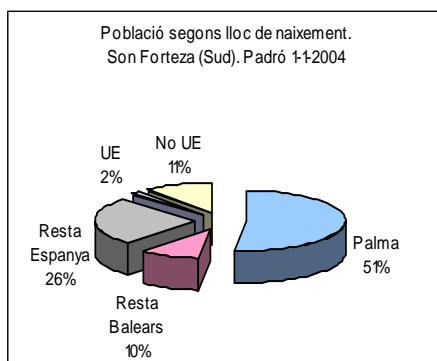
Font: Elaboració pròpia a partir de les dades del Padró Municipal a 1-1-2004. Ajuntament de Palma.

Cod. Zona: 64 **Son Forteza (sud)**


1. Mapa del barri



2. Gràfics de població estrangera



Població estrangera segons continent de naixement. Son Forteza (Sud). Padró 1-1-2004



3. Taules de població estrangera

Lloc de naixement	Son Forteza (sud)	% sobre nascuts a l'estranger	% sobre total població
Total població	3.375	-	100
Total nascuts a l'estranger	427	100	12,7
UE-15	54	12,6	1,6
Europa excepte UE-15	26	6,1	0,8
Llatinoamèrica	259	60,7	7,7
Magrib	36	8,4	1,1
Àfrica Subsahariana	16	3,7	0,5
Àsia	32	7,5	0,9
Altres	4	0,9	0,1
% població nascuda a l'estranger	12,7	-	-

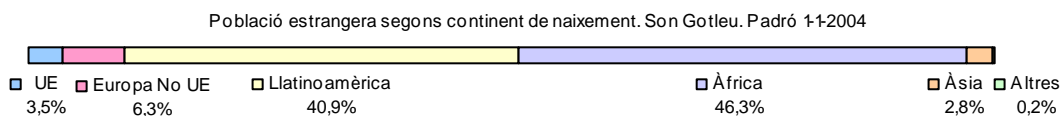
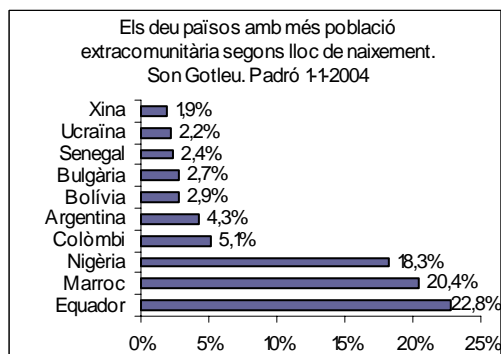
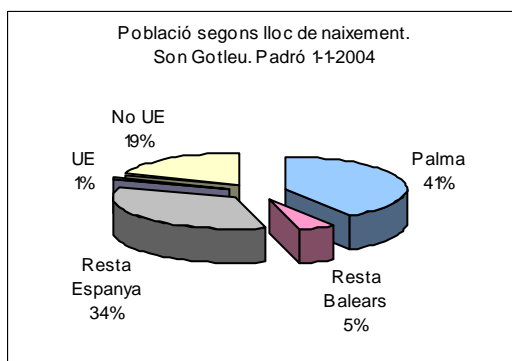
Superfície en hectàrees i densitats (persones / hectàrees) del barri estadístic				
Zona estadística	Total hectàrees	Dens. població total	Dens. nascuts a l'estranger	Dens. nascuts a l'estranger no comunitaris
Son Forteza (Sud)	15,25	221,3	28,0	24,5

Font: Elaboració pròpia a partir de les dades del Padró Municipal a 1-1-2004. Ajuntament de Palma.

1. Mapa del barri



2. Gràfics de població estrangera



3. Taules de població estrangera

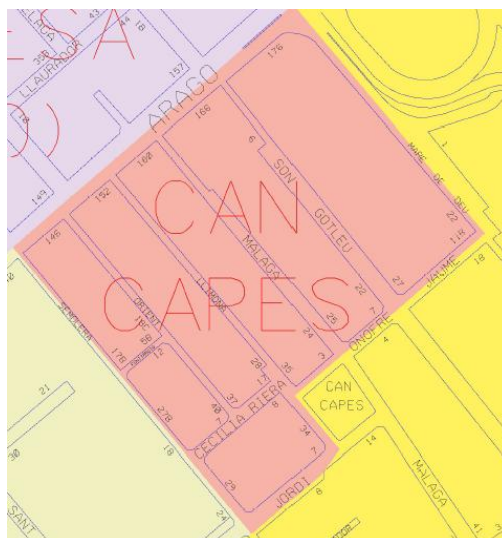
Lloc de naixement	Son Gotleu	% sobre nascuts a l'estranger	% sobre total població
Total població	8.368	-	100
Total nascuts a l'estranger	1.671	100	20,0
UE-15	59	3,5	0,7
Europa excepte UE-15	106	6,3	1,3
Llatinoamèrica	683	40,9	8,2
Magrib	349	20,9	4,2
Àfrica Subsahariana	424	25,4	5,1
Àsia	47	2,8	0,6
Altres	3	0,2	0,0
% població nascuda a l'estranger	20,0	-	-

Superfície en hectàrees i densitats (persones / hectàrees) del barri estadístic				
Zona estadística	Total hectàrees	Dens. població total	Dens. nascuts a l'estranger	Dens. nascuts a l'estranger no comunitaris
Son Gotleu	31,59	264,9	52,9	51,0

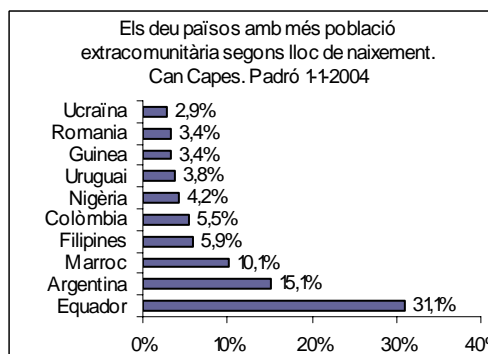
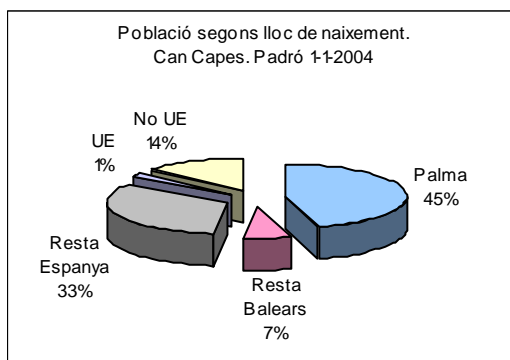
Font: Elaboració pròpia a partir de les dades del Padró Municipal a 1-1-2004. Ajuntament de Palma.

Cod. Zona: 66 **Can Capes**

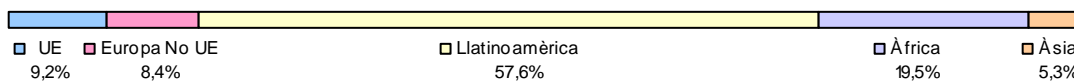
1. Mapa del barri



2. Gràfics de població estrangera



Població estrangera segons continent de naixement. Can Capes. Padró 1-1-2004



3. Taules de població estrangera

Lloc de naixement	Can Capes	% sobre nascuts a l'estranger	% sobre total població
Total població	1.712	-	100
Total nascuts a l'estranger	262	100	15,3
UE-15	24	9,2	1,4
Europa excepte UE-15	22	8,4	1,3
Llatinoamèrica	151	57,6	8,8
Magrib	26	9,9	1,5
Àfrica Subsahariana	25	9,5	1,5
Àsia	14	5,3	0,8
Altres	0	0,0	0,0
% població nascuda a l'estranger	15,3	-	-

Superfície en hectàrees i densitats (persones / hectàrees) del barri estadístic				
Zona estadística	Total hectàrees	Dens. població total	Dens. nascuts a l'estranger	Dens. nascuts a l'estranger no comunitaris
Can Capes	5,30	323,0	49,4	44,9


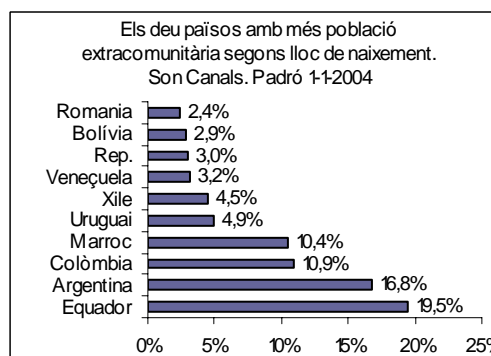
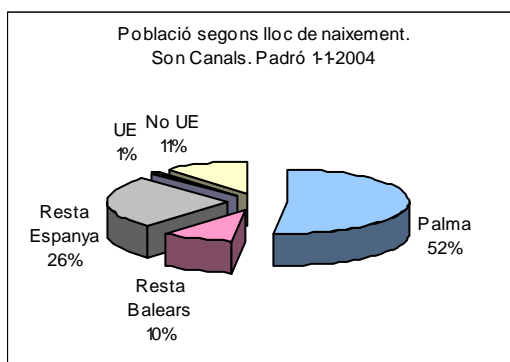
Font: Elaboració pròpia a partir de les dades del Padró Municipal a 1-1-2004. Ajuntament de Palma.

Cod. Zona: 67 **Son Canals**

1. Mapa del barri



2. Gràfics de població estrangera



3. Taules de població estrangera

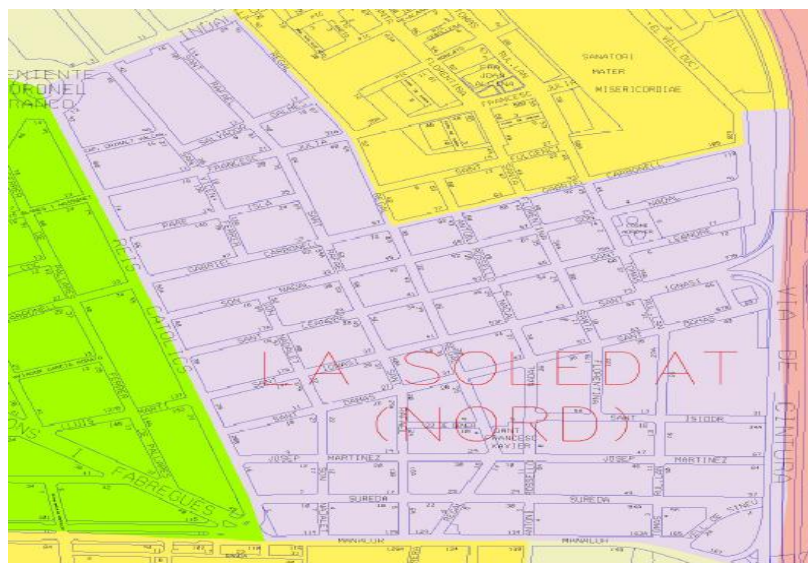
Lloc de naixement	Son Canals	% sobre nascuts a l'estranger	% sobre total població
Total població	5.212	-	100
Total nascuts a l'estranger	647	100	12,4
UE-15	52	8,0	1,0
Europa excepte UE-15	50	7,7	1,0
Llatinoamèrica	424	65,5	8,1
Magrib	70	10,8	1,3
Àfrica Subsahariana	23	3,6	0,4
Àsia	27	4,2	0,5
Altres	1	0,2	0,0
% població nascuda a l'estranger	12,4	-	-

Superfície en hectàrees i densitats (persones / hectàrees) del barri estadístic				
Zona estadística	Total hectàrees	Dens. població total	Dens. nascuts a l'estranger	Dens. nascuts a l'estranger no comunitaris
Son Canals	18,04	288,9	35,9	33,0

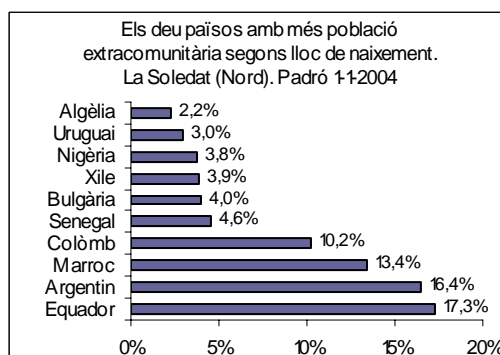
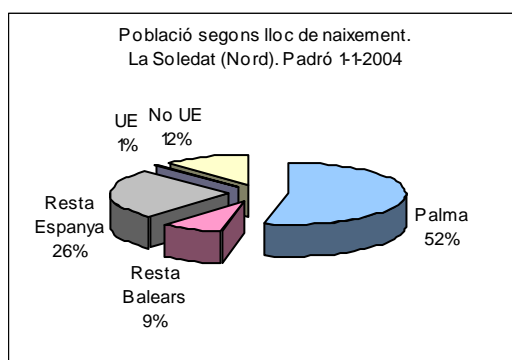
Font: Elaboració pròpia a partir de les dades del Padró Municipal a 1-1-2004. Ajuntament de Palma.

Cod. Zona: 68 **La Soledat (nord)**


1. Mapa del barri



2. Gràfics de població estrangera



Població estrangera segons continent de naixement. La Soledat (Nord). Padró 1-1-2004



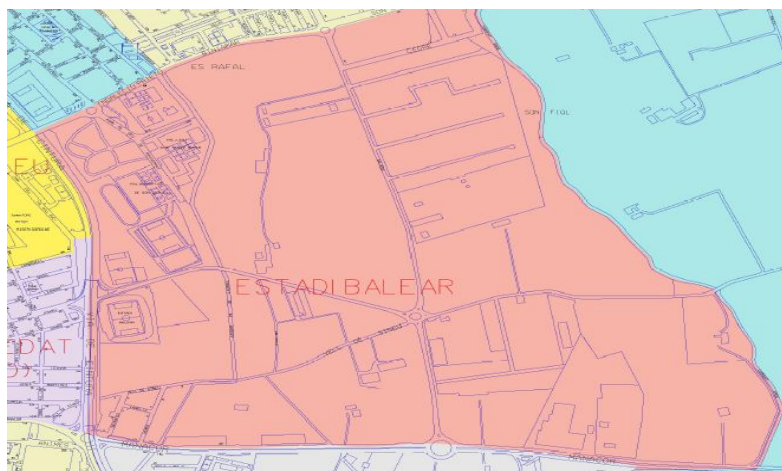
3. Taules de població estrangera

Lloc de naixement	La Soledat (nord)	% sobre nascuts a l'estranger	% sobre total població
Total població	7.809	-	100
Total nascuts a l'estranger	986	100	12,6
UE-15	85	8,6	1,1
Europa excepte UE-15	73	7,4	0,9
Llatinoamèrica	549	55,7	7,0
Magrib	147	14,9	1,9
Àfrica Subsahariana	112	11,4	1,4
Àsia	16	1,6	0,2
Altres	4	0,4	0,1
% població nascuda a l'estranger	12,6	-	-

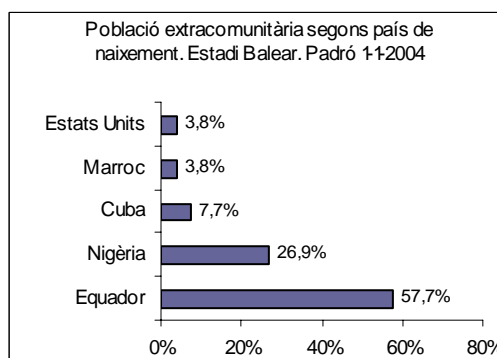
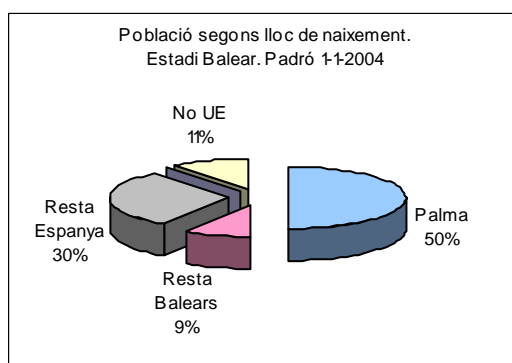
Superfície en hectàrees i densitats (persones / hectàrees) del barri estadístic				
Zona estadística	Total hectàrees	Dens. població total	Dens. nascuts a l'estranger	Dens. nascuts a l'estranger no comunitaris
La Soledat (Nord)	32,58	239,7	30,3	27,7

Font: Elaboració pròpia a partir de les dades del Padró Municipal a 1-1-2004. Ajuntament de Palma.


1. Mapa del barri



2. Gràfics de població estrangera



Població estrangera segons continent de naixement. Estadi Balear. Padró 1-1-2004



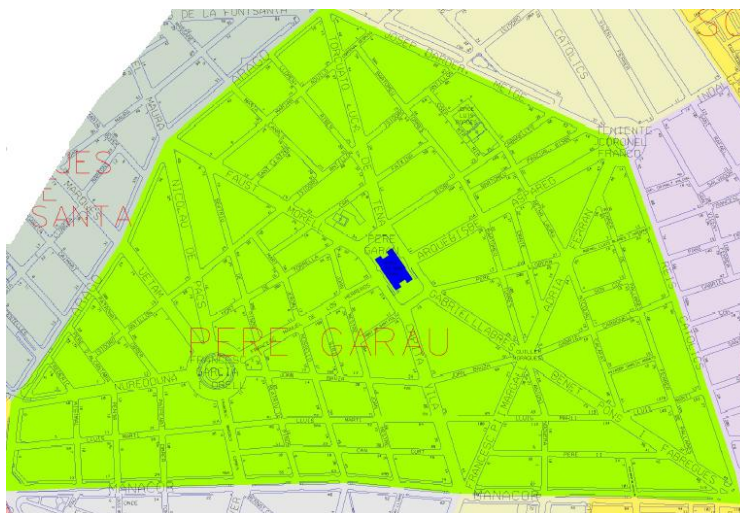
3. Taules de població estrangera

Lloc de naixement	Estadi Balear	% sobre nascuts a l'estranger	% sobre total població
Total població	238	-	100
Total nascuts a l'estranger	26	100	10,9
UE-15	0	0,0	0,0
Europa excepte UE-15	0	0,0	0,0
Llatinoamèrica	17	65,4	7,1
Magrib	1	3,8	0,4
Àfrica Subsahariana	7	26,9	2,9
Àsia	0	0,0	0,0
Altres	1	3,8	0,4
% població nascuda a l'estranger	10,9	-	-

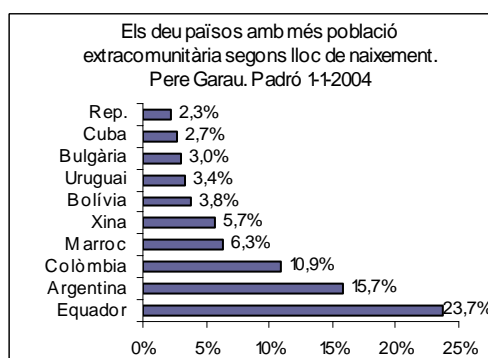
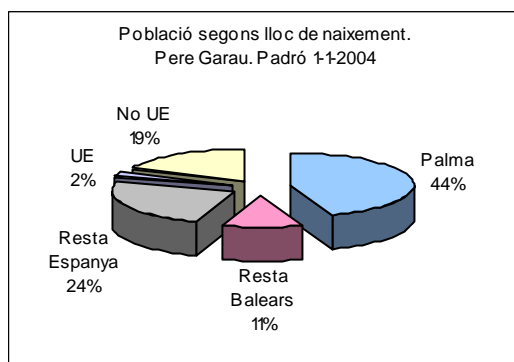
Superfície en hectàrees i densitats (persones / hectàrees) del barri estadístic				
Zona estadística	Total hectàrees	Dens. població total	Dens. nascuts a l'estranger	Dens. nascuts a l'estranger no comunitaris
Estadi Balear	170,11	1,4	0,2	0,2

Font: Elaboració pròpia a partir de les dades del Padró Municipal a 1-1-2004. Ajuntament de Palma.

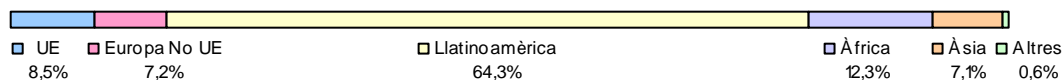
1. Mapa del barri



2. Gràfics de població estrangera



Població estrangera segons continent de naixement. Pere Garau. Padró 1-1-2004



3. Taules de població estrangera

Lloc de naixement	Pere Garau	% sobre nascuts a l'estranger	% sobre total població
Total població	25.133	-	100
Total nascuts a l'estranger	5.134	100	20,4
UE-15	435	8,5	1,7
Europa excepte UE-15	372	7,2	1,5
Llatinoamèrica	3.300	64,3	13,1
Magrib	351	6,8	1,4
Àfrica Subsahariana	280	5,5	1,1
Àsia	366	7,1	1,5
Altres	30	0,6	0,1
% població nascuda a l'estranger	20,4	-	-

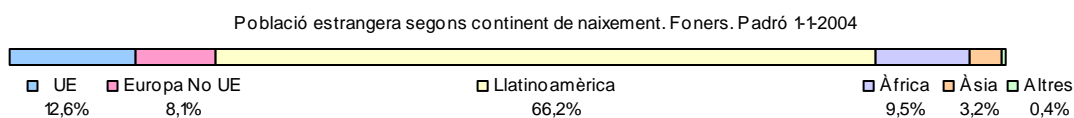
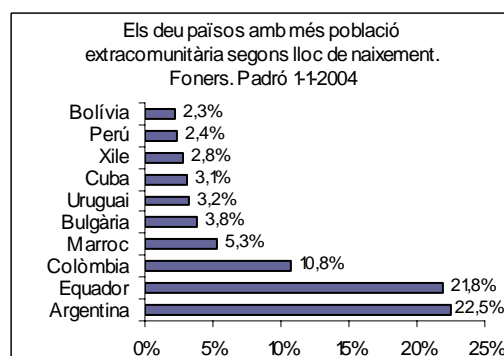
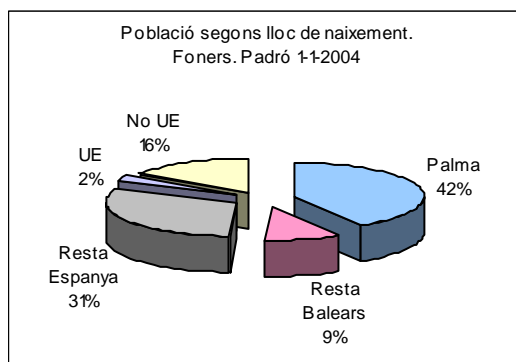
Superfície en hectàrees i densitats (persones / hectàrees) del barri estadístic				
Zona estadística	Total hectàrees	Dens. població total	Dens. nascuts a l'estranger	Dens. nascuts a l'estranger no comunitaris
Pere Garau	68,18	368,6	75,3	68,9

Font: Elaboració pròpia a partir de les dades del Padró Municipal a 1-1-2004. Ajuntament de Palma.

1. Mapa del barri



2. Gràfics de població estrangera



3. Taules de població estrangera

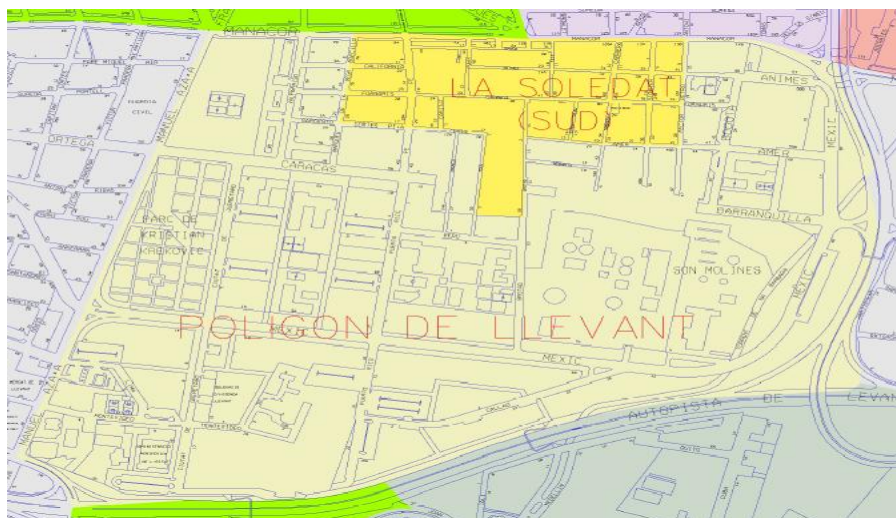
Lloc de naixement	Foners	% sobre nascuts a l'estranger	% sobre total població
Total població	15.385	-	100
Total nascuts a l'estranger	2.785	100	18,1
UE-15	350	12,6	2,3
Europa excepte UE-15	226	8,1	1,5
Llatinoamèrica	1.844	66,2	12,0
Magrib	157	5,6	1,0
Àfrica Subsahariana	107	3,8	0,7
Àsia	89	3,2	0,6
Altres	12	0,4	0,1
% població nascuda a l'estranger	18,1	-	-

Superfície en hectàrees i densitats (persones / hectàrees) del barri estadístic				
Zona estadística	Total hectàrees	Dens. població total	Dens. nascuts a l'estranger	Dens. nascuts a l'estranger no comunitaris
Foners	52,88	290,9	52,7	46,0

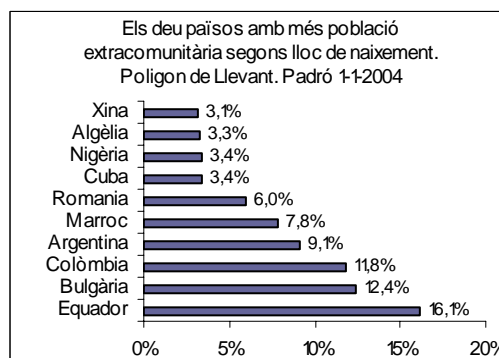
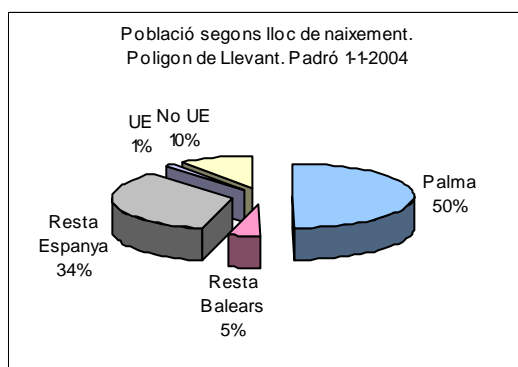
Font: Elaboració pròpia a partir de les dades del Padró Municipal a 1-1-2004. Ajuntament de Palma.

Cod. Zona: 72 **Polígon de Llevant**

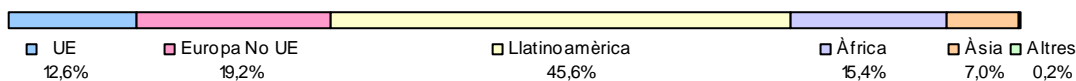
1. Mapa del barri



2. Gràfics de població estrangera



Població estrangera segons continent de naixement. Polígon de Llevant. Padró 1-1-2004



3. Taules de població estrangera

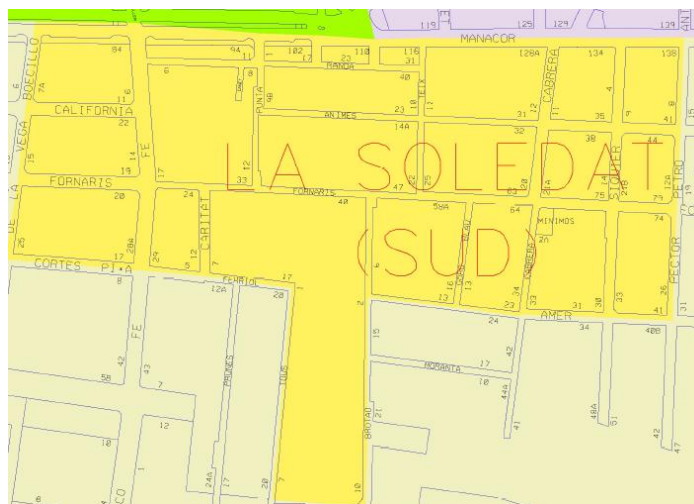
Lloc de naixement	Polígon de Llevant	% sobre nascuts a l'estranger	% sobre total població
Total població	7.003	-	100
Total nascuts a l'estranger	803	100	11,5
UE-15	101	12,6	1,4
Europa excepte UE-15	154	19,2	2,2
Llatinoamèrica	366	45,6	5,2
Magrib	80	10,0	1,1
Àfrica Subsahariana	44	5,5	0,6
Àsia	56	7,0	0,8
Altres	2	0,2	0,0
% població nascuda a l'estranger	11,5	-	-

Superfície en hectàrees i densitats (persones / hectàrees) del barri estadístic				
Zona estadística	Total hectàrees	Dens. població total	Dens. nascuts a l'estranger	Dens. nascuts a l'estranger no comunitaris
Polígon de Llevant	80,25	87,3	10,0	8,7

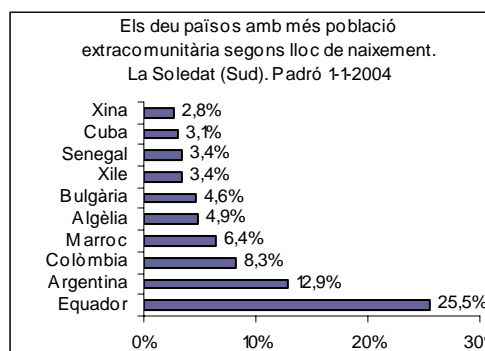
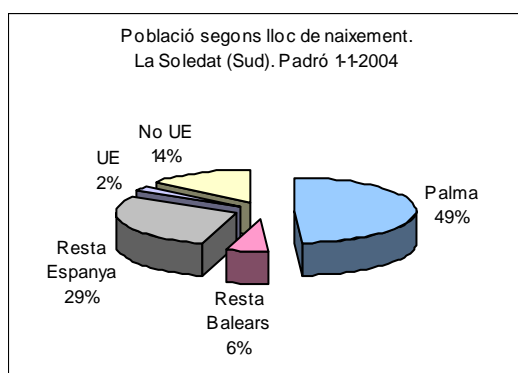
Font: Elaboració pròpia a partir de les dades del Padró Municipal a 1-1-2004. Ajuntament de Palma.

Cod. Zona: 73 La Soledat (sud)

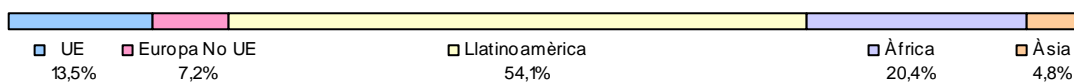
1. Mapa del barri



2. Gràfics de població estrangera



Població estrangera segons continent de naixement. La Soledat (Sud). Padró 1-1-2004



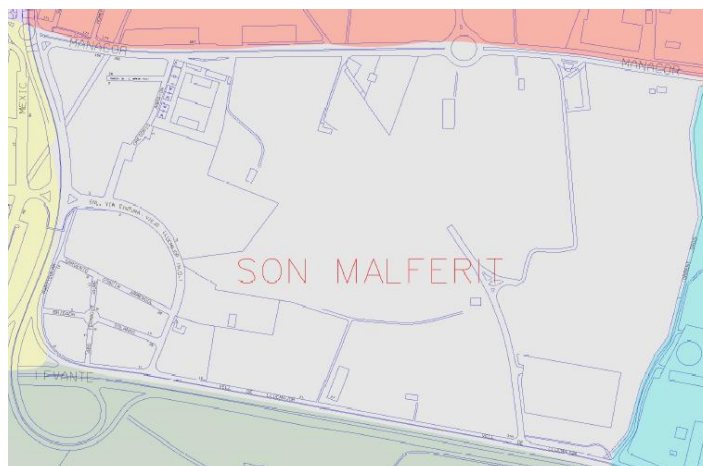
3. Taules de població estrangera

Lloc de naixement	La Soledat (Sud)	% sobre nascuts a l'estranger	% sobre total població
Total població	2.271	-	100
Total nascuts a l'estranger	377	100	16,6
UE-15	51	13,5	2,2
Europa excepte UE-15	27	7,2	1,2
Llatinoamèrica	204	54,1	9,0
Magrib	40	10,6	1,8
Àfrica Subsahariana	37	9,8	1,6
Àsia	18	4,8	0,8
Altres	0	0,0	0,0
% població nascuda a l'estranger	16,6	-	-

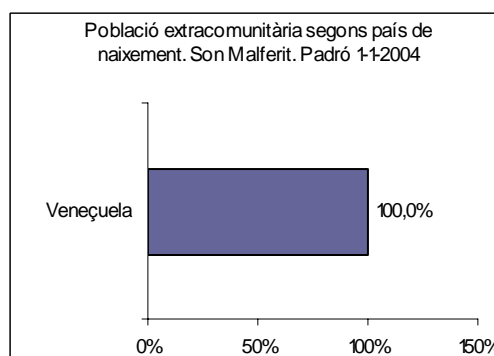
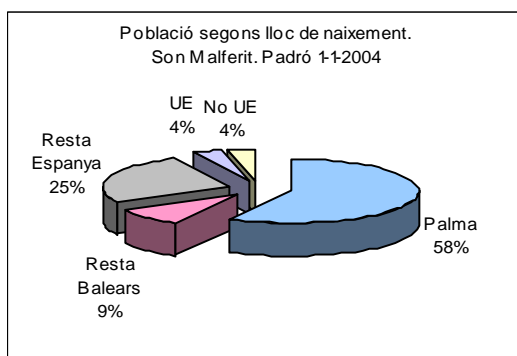
Superfície en hectàrees i densitats (persones / hectàrees) del barri estadístic				
Zona estadística	Total hectàrees	Dens. població total	Dens. nascuts a l'estranger	Dens. nascuts a l'estranger no comunitaris
La Soledat (Sud)	10,75	211,3	35,1	30,3

Font: Elaboració pròpia a partir de les dades del Padró Municipal a 1-1-2004. Ajuntament de Palma.


1. Mapa del barri



2. Gràfics de població estrangera



Població estrangera segons continent de naixement. Son Malferit. Padró 1-1-2004



3. Taules de població estrangera

Lloc de naixement	Son Malferit	% sobre nascuts a l'estranger	% sobre total població
Total població	55	-	100
Total nascuts a l'estranger	4	100	7,3
UE-15	2	50,0	3,6
Europa excepte UE-15	0	0,0	0,0
Llatinoamèrica	2	50,0	3,6
Magrib	0	0,0	0,0
Àfrica Subsahariana	0	0,0	0,0
Àsia	0	0,0	0,0
Altres	0	0,0	0,0
% població nascuda a l'estranger	7,3	-	-

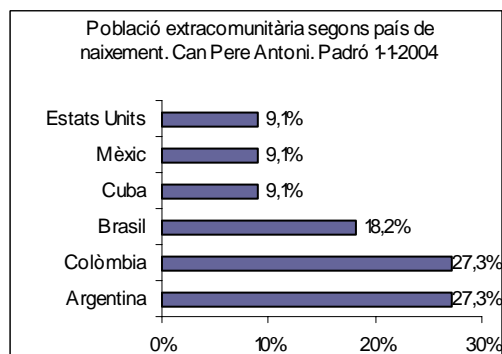
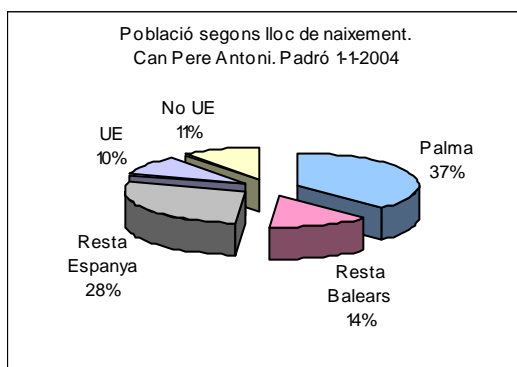
Superfície en hectàrees i densitats (persones / hectàrees) del barri estadístic				
Zona estadística	Total hectàrees	Dens. població total	Dens. nascuts a l'estranger	Dens. nascuts a l'estranger no comunitaris
Son Malferit	79,44	0,7	0,1	0,0

Font: Elaboració pròpia a partir de les dades del Padró Municipal a 1-1-2004. Ajuntament de Palma.

1. Mapa del barri



2. Gràfics de població estrangera



Població estrangera segons continent de naixement. Can Pere Antoni. Padró 1-1-2004



3. Taules de població estrangera

Lloc de naixement	Can Pere Antoni	% sobre nascuts a l'estranger	% sobre total població
Total població	103	-	100
Total nascuts a l'estranger	21	100	20,4
UE-15	10	47,6	9,7
Europa excepte UE-15		0,0	0,0
Llatinoamèrica	10	47,6	9,7
Magrib		0,0	0,0
Àfrica Subsahariana	0	0,0	0,0
Àsia		0,0	0,0
Altres	1	4,8	1,0
% població nascuda a l'estranger	20,4	-	-

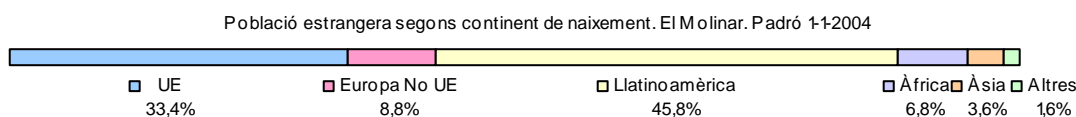
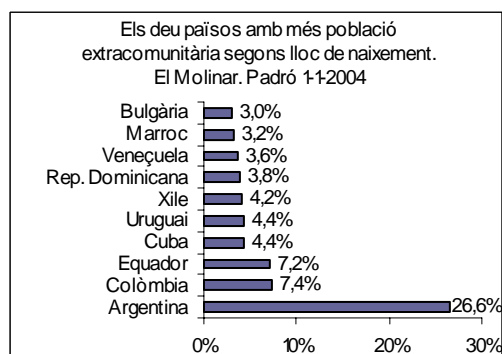
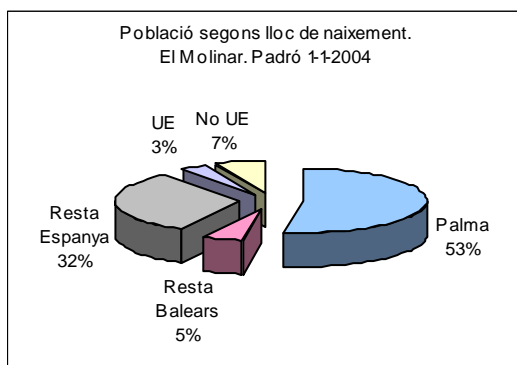
Superfície en hectàrees i densitats (persones / hectàrees) del barri estadístic				
Zona estadística	Total hectàrees	Dens. població total	Dens. nascuts a l'estranger	Dens. nascuts a l'estranger no comunitaris
Can Pere Antoni	8,87	11,6	2,4	1,2

Font: Elaboració pròpia a partir de les dades del Padró Municipal a 1-1-2004. Ajuntament de Palma.

1. Mapa del barri



2. Gràfics de població estrangera



3. Taules de població estrangera

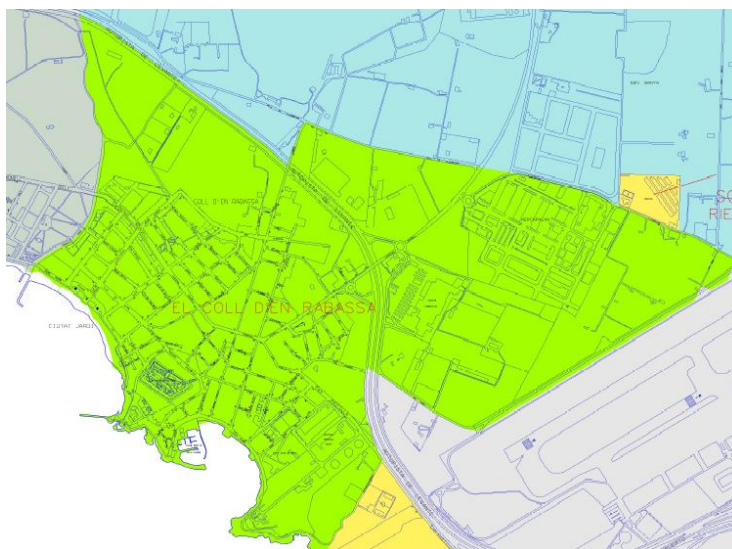
Lloc de naixement	El Molinar	% sobre nascuts a l'estranger	% sobre total població
Total població	7.500	-	100
Total nascuts a l'estranger	751	100	10,0
UE-15	251	33,4	3,3
Europa excepte UE-15	66	8,8	0,9
Llatinoamèrica	344	45,8	4,6
Magrib	23	3,1	0,3
Àfrica Subsahariana	28	3,7	0,4
Àsia	27	3,6	0,4
Altres	12	1,6	0,2
% població nascuda a l'estranger	10,0	-	-

Superfície en hectàrees i densitats (persones / hectàrees) del barri estadístic				
Zona estadística	Total hectàrees	Dens. població total	Dens. nascuts a l'estranger	Dens. nascuts a l'estranger no comunitaris
El Molinar	155,07	48,4	4,8	3,2

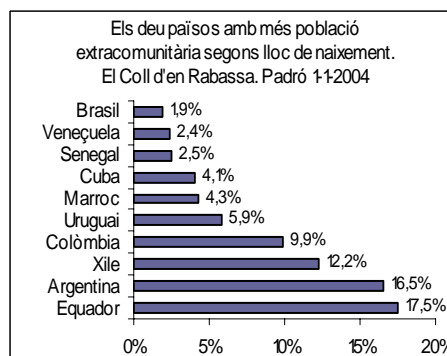
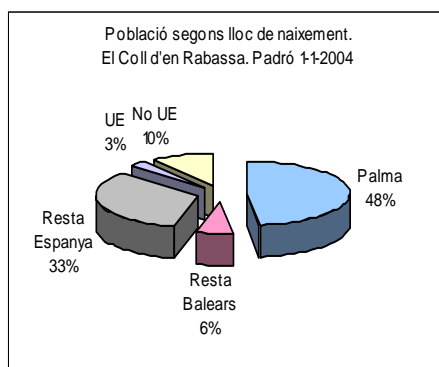
Font: Elaboració pròpia a partir de les dades del Padró Municipal a 1-1-2004. Ajuntament de Palma.

Cod. Zona: 77 **Coll d'en Rabassa**


1. Mapa del barri



2. Gràfics de població estrangera



Població estrangera segons continent de naixement. El Coll d'en Rabassa. Padró 1-1-2004



3. Taules de població estrangera

Lloc de naixement	Coll d'en Rabassa	% sobre nascuts a l'estranger	% sobre total població
Total població	9.565		100
Total nascuts a l'estranger	1.224	100	12,8
UE-15	268	21,9	2,8
Europa excepte UE-15	81	6,6	0,8
Llatinoamèrica	708	57,8	7,4
Magrib	56	4,6	0,6
Àfrica Subsahariana	59	4,8	0,6
Àsia	36	2,9	0,4
Altres	16	1,3	0,2
% població nascuda a l'estranger	12,8	-	-

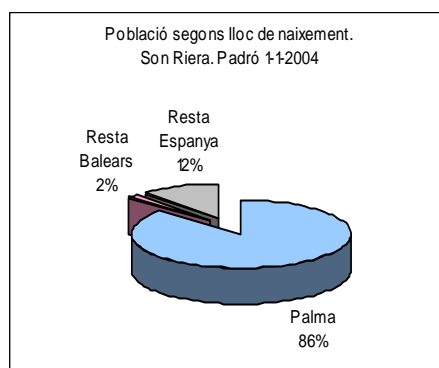
Superfície en hectàrees i densitats (persones / hectàrees) del barri estadístic				
Zona estadística	Total hectàrees	Dens. població total	Dens. nascuts a l'estranger	Dens. nascuts a l'estranger no comunitaris
Coll d'en Rabassa	294,2	32,5	4,2	3,2

Font: Elaboració pròpia a partir de les dades del Padró Municipal a 1-1-2004. Ajuntament de Palma.

1. Mapa del barri



2. Gràfics de població estrangera



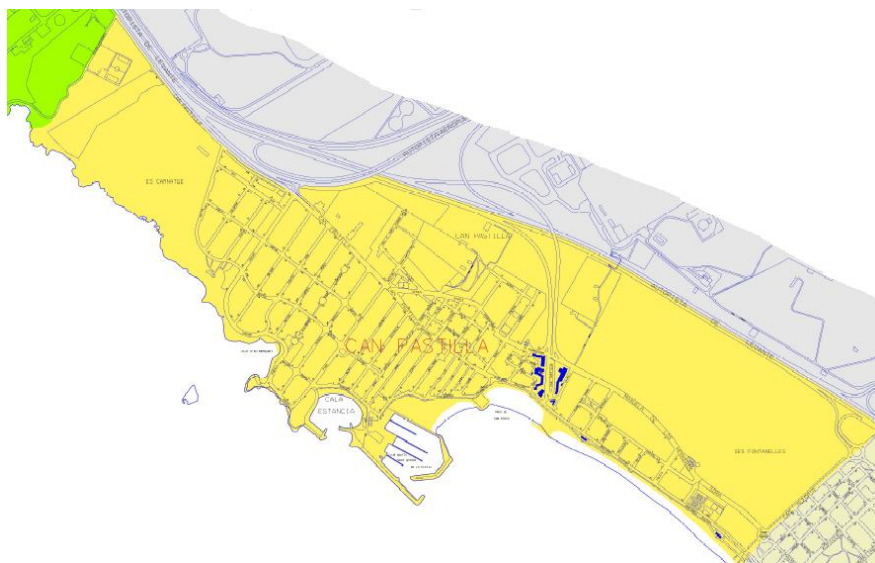
3. Taules de població estrangera

Lloc de naixement	Son Riera	% sobre nascuts a l'estranger	% sobre total població
Total població	417	-	100
Total nascuts a l'estranger	0	0,0	0,0
UE-15	0	0,0	0,0
Europa excepte UE-15	0	0,0	0,0
Llatinoamèrica	0	0,0	0,0
Magrib	0	0,0	0,0
Àfrica Subsahariana	0	0,0	0,0
Àsia	0	0,0	0,0
Altres	0	0,0	0,0
% població nascuda a l'estranger	0,0	-	-

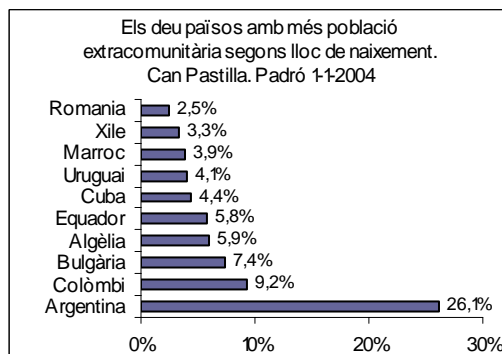
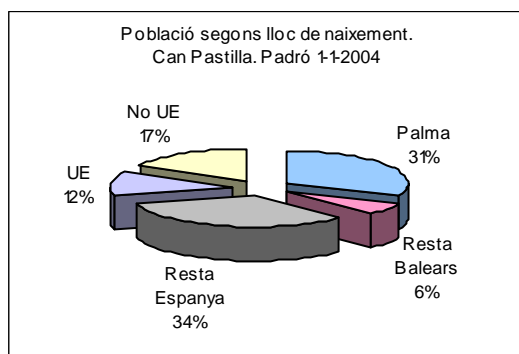
Superfície en hectàrees i densitats (persones / hectàrees) del barri estadístic				
Zona estadística	Total hectàrees	Dens. població total	Dens. nascuts a l'estranger	Dens. nascuts a l'estranger no comunitaris
Son Riera	4,6	90,3	0,0	0,0

Font: Elaboració pròpia a partir de les dades del Padró Municipal a 1-1-2004. Ajuntament de Palma.

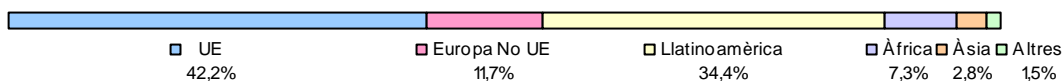
1. Mapa del barri



2. Gràfics de població estrangera



Població estrangera segons continent de naixement. Can Pastilla. Padró 1-1-2004



3. Taules de població estrangera

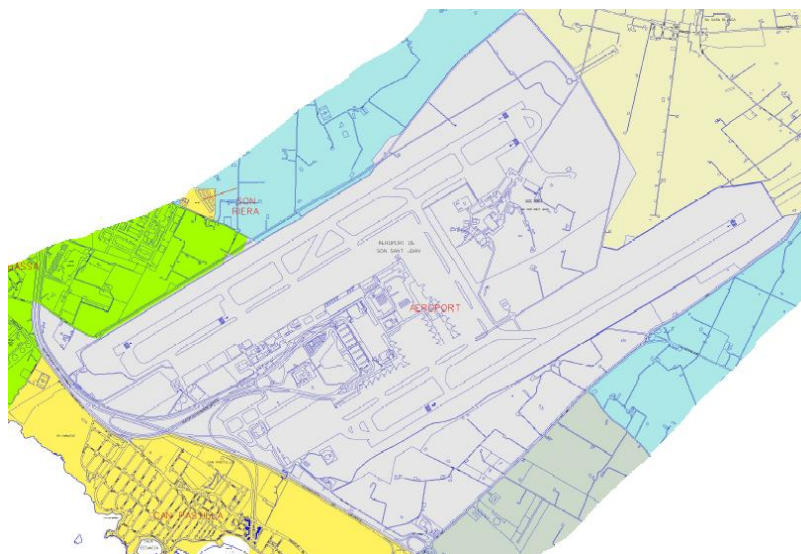
Lloc de naixement	Can Pastilla	% sobre nascuts a l'estranger	% sobre total població
Total població	4.823	-	100
Total nascuts a l'estranger	1.405	100	29,1
UE-15	593	42,2	12,3
Europa excepte UE-15	164	11,7	3,4
Llatinoamèrica	484	34,4	10,0
Magrib	80	5,7	1,7
Àfrica Subsahariana	23	1,6	0,5
Àsia	40	2,8	0,8
Altres	21	1,5	0,4
% població nascuda a l'estranger	29,1	-	-

Superfície en hectàrees i densitats (persones / hectàrees) del barri estadístic				
Zona estadística	Total hectàrees	Dens. població total	Dens. nascuts a l'estranger	Dens. nascuts a l'estranger no comunitaris
Can Pastilla	185,14	26,1	7,6	4,4

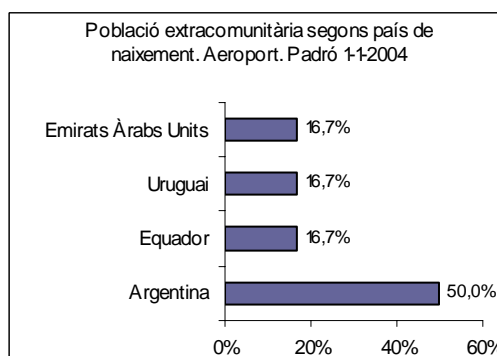
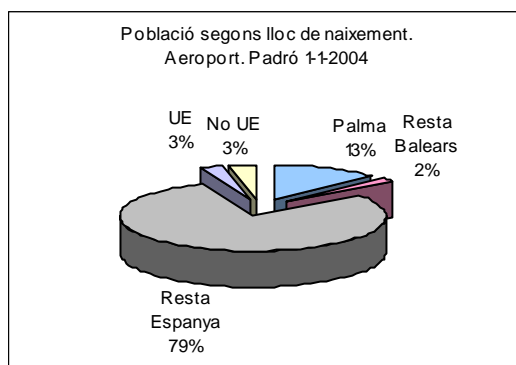
Font: Elaboració pròpia a partir de les dades del Padró Municipal a 1-1-2004. Ajuntament de Palma.

Cod. Zona: 80 **Aeroport**

1. Mapa del barri



2. Gràfics de població estrangera



Població estrangera segons continent de naixement. Aeroport. Padró 1-1-2004



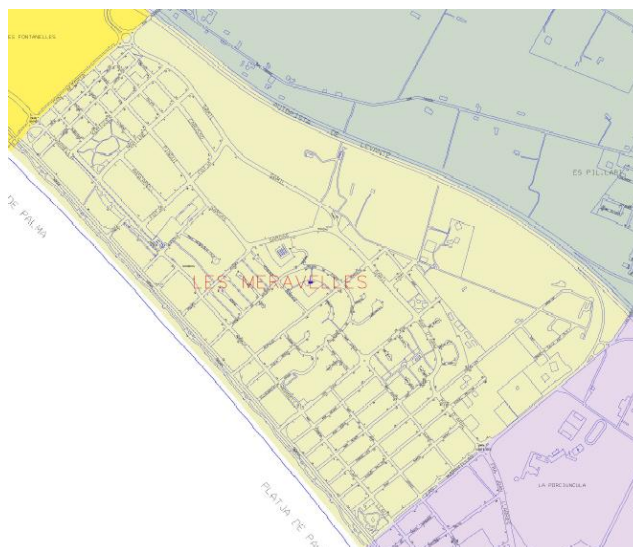
3. Taules de població estrangera

Lloc de naixement	Aeroport	% sobre nascuts a l'estranger	% sobre total població
Total població	178	-	100
Total nascuts a l'estranger	11	100	6,2
UE-15	5	45,5	2,8
Europa excepte UE-15	0	0,0	0,0
Llatinoamèrica	5	45,5	2,8
Magrib	0	0,0	0,0
Àfrica Subsahariana	0	0,0	0,0
Àsia	1	9,1	0,6
Altres	0	0,0	0,0
% població nascuda a l'estranger	6,2	-	-

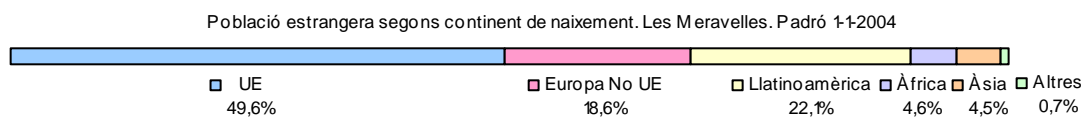
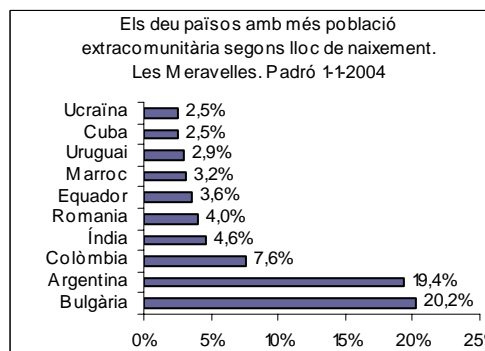
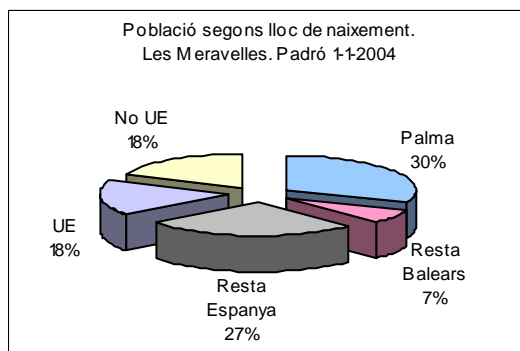
Superfície en hectàrees i densitats (persones / hectàrees) del barri estadístic				
Zona estadística	Total hectàrees	Dens. població total	Dens. nascuts a l'estranger	Dens. nascuts a l'estranger no comunitaris
Aeroport	888,74	0,20	0,01	0,01

Font: Elaboració pròpia a partir de les dades del Padró Municipal a 1-1-2004. Ajuntament de Palma.

1. Mapa del barri



2. Gràfics de població estrangera



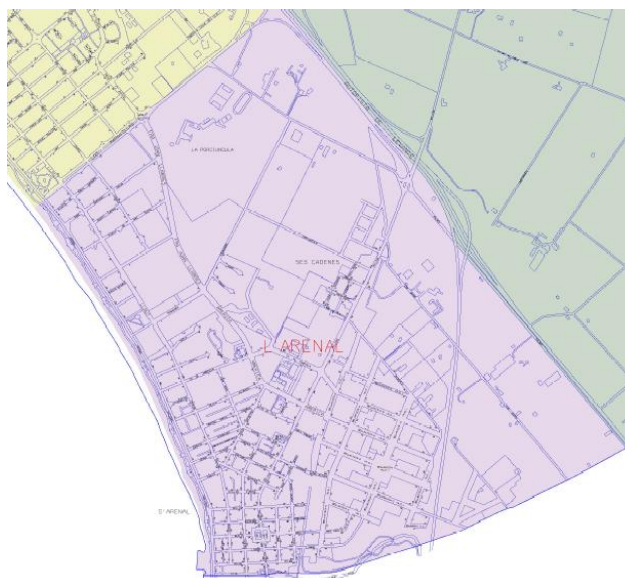
3. Taules de població estrangera

Lloc de naixement	Les Meravelles	% sobre nascuts a l'estranger	% sobre total població
Total població	2.644	-	100
Total nascuts a l'estranger	942	100	35,6
UE-15	467	49,6	17,7
Europa excepte UE-15	175	18,6	6,6
Llatinoamèrica	208	22,1	7,9
Magrib	26	2,8	1,0
Àfrica Subsahariana	17	1,8	0,6
Àsia	42	4,5	1,6
Altres	7	0,7	0,3
% població nascuda a l'estranger	35,6	-	-

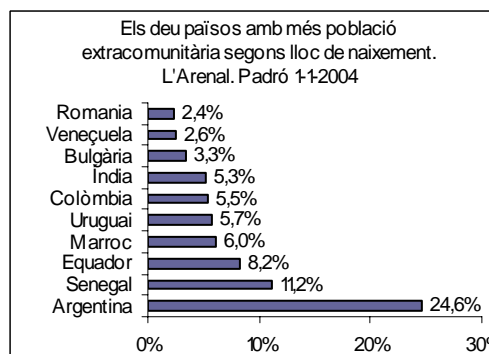
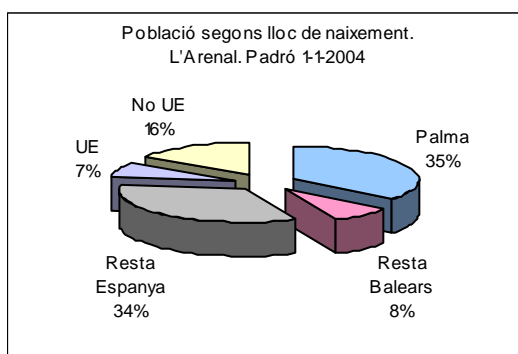
Superfície en hectàrees i densitats (persones / hectàrees) del barri estadístic				
Zona estadística	Total hectàrees	Dens. població total	Dens. nascuts a l'estranger	Dens. nascuts a l'estranger no comunitaris
Les Meravelles	186,0	14,2	5,1	2,6

Font: Elaboració pròpia a partir de les dades del Padró Municipal a 1-1-2004. Ajuntament de Palma.

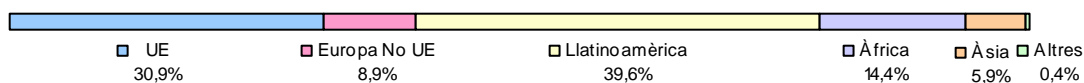
1. Mapa del barri



2. Gràfics de població estrangera



Població estrangera segons continent de naixement. L'Arenal. Padró 1-1-2004



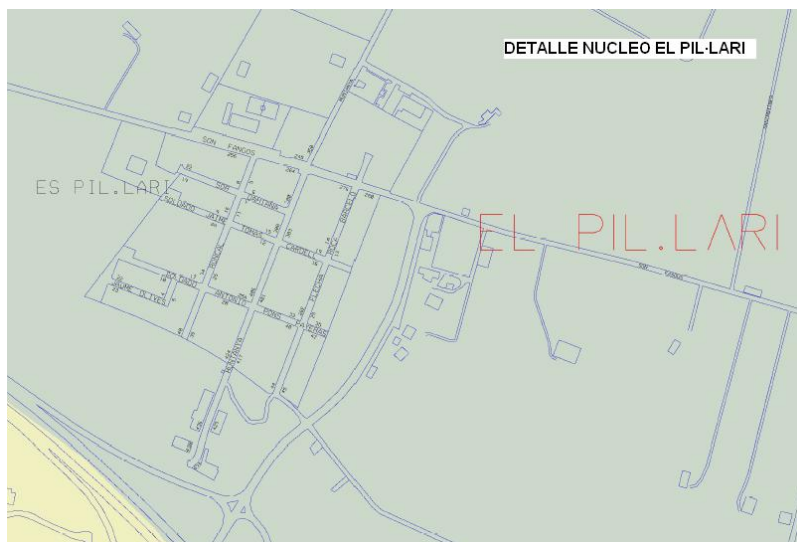
3. Taules de població estrangera

Lloc de naixement	L'Arenal	% sobre nascuts a l'estranger	% sobre total població
Total població	6.960	-	100
Total nascuts a l'estranger	1.562	100	22,4
UE-15	482	30,9	6,9
Europa excepte UE-15	139	8,9	2,0
Llatinoamèrica	618	39,6	8,9
Magrib	76	4,9	1,1
Àfrica Subsahariana	149	9,5	2,1
Àsia	92	5,9	1,3
Altres	6	0,4	0,1
% població nascuda a l'estranger	22,4	-	-


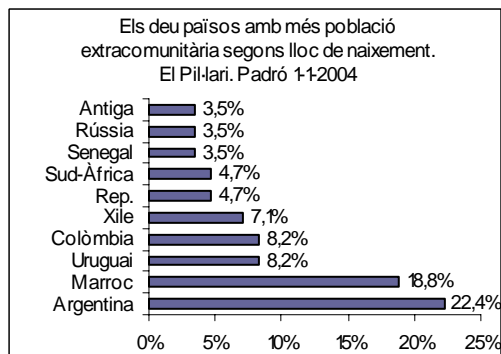
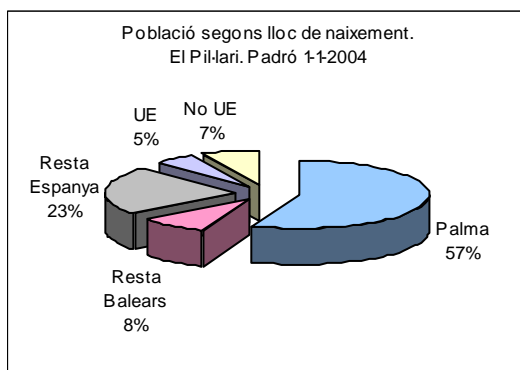
Superfície en hectàrees i densitats (persones / hectàrees) del barri estadístic				
Zona estadística	Total hectàrees	Dens. població total	Dens. nascuts a l'estranger	Dens. nascuts a l'estranger no comunitaris
L'Arenal	280,33	24,8	5,6	3,9

Font: Elaboració pròpia a partir de les dades del Padró Municipal a 1-1-2004. Ajuntament de Palma.

1. Mapa del barri



2. Gràfics de població estrangera



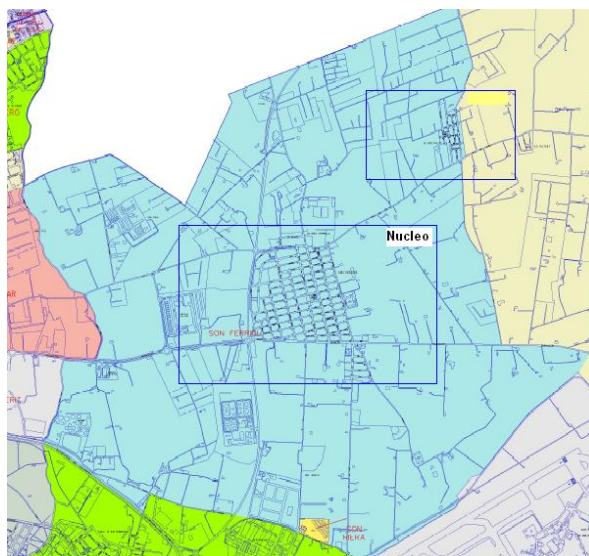
3. Taules de població estrangera

Lloc de naixement	Es Pil·lari	% sobre nascuts a l'estranger	% sobre total població
Total població	1.172	-	100
Total nascuts a l'estranger	144	100	12,3
UE-15	59	41,0	5,0
Europa excepte UE-15	10	6,9	0,9
Llatinoamèrica	46	31,9	3,9
Magrib	17	11,8	1,5
Àfrica Subsahariana	9	6,3	0,8
Àsia	2	1,4	0,2
Altres	1	0,7	0,1
% població nascuda a l'estranger	12,3	-	-

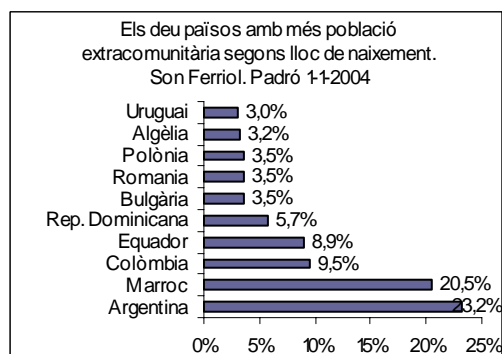
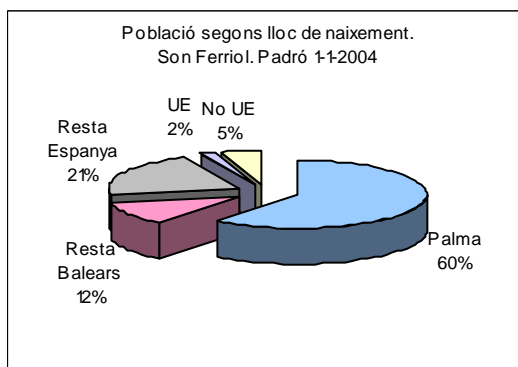
Superfície en hectàrees i densitats (persones / hectàrees) del barri estadístic				
Zona estadística	Total hectàrees	Dens. població total	Dens. nascuts a l'estranger	Dens. nascuts a l'estranger no comunitaris
Es Pil·lari	823,21	1,4	0,2	0,1

Font: Elaboració pròpia a partir de les dades del Padró Municipal a 1-1-2004. Ajuntament de Palma.

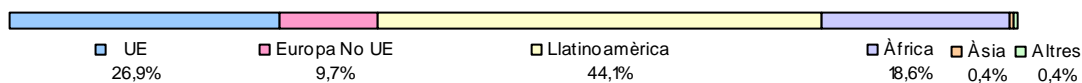
1. Mapa del barri



2. Gràfics de població estrangera



Població estrangera segons continent de naixement. Son Ferriol. Padró 1-1-2004



3. Taules de població estrangera

Lloc de naixement	Son Ferriol	% sobre nascuts a l'estranger	% sobre total població
Total població	7.302	-	100
Total nascuts a l'estranger	506	100	6,9
UE-15	136	26,9	1,9
Europa excepte UE-15	49	9,7	0,7
Llatinoamèrica	223	44,1	3,1
Magrib	88	17,4	1,2
Àfrica Subsahariana	6	1,2	0,1
Àsia	2	0,4	-
Altres	2	0,4	-
% població nascuda a l'estranger	6,9	-	-

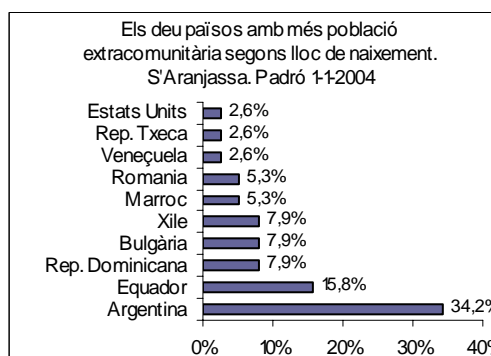
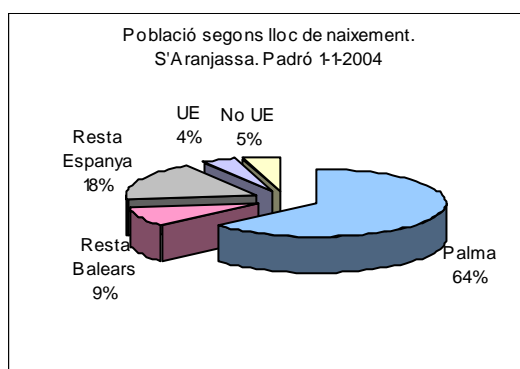
Superfície en hectàrees i densitats (persones / hectàrees) del barri estadístic				
Zona estadística	Total hectàrees	Dens. població total	Dens. nascuts a l'estranger	Dens. nascuts a l'estranger no comunitaris
Son Ferriol	1.408,06	5,2	0,4	0,3

Font: Elaboració pròpia a partir de les dades del Padró Municipal a 1-1-2004. Ajuntament de Palma.

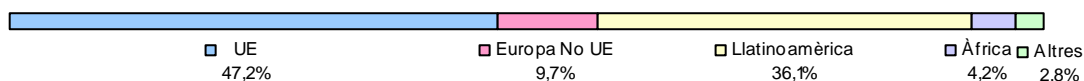
1. Mapa del barri



2. Gràfics de població estrangera



Població estrangera segons continent de naixement. S'Aranjassa. Padró 1-1-2004



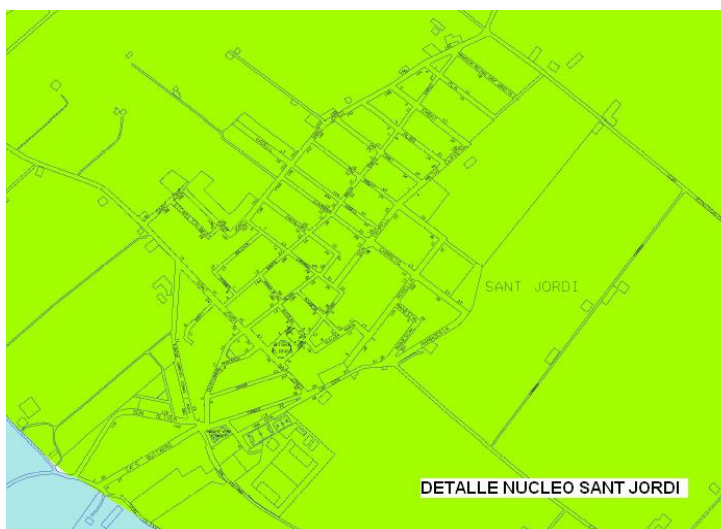
3. Taules de població estrangera

Lloc de naixement	S'Aranjassa	% sobre nascuts a l'estranger	% sobre total població
Total població	799	-	100
Total nascuts a l'estranger	72	100	9,0
UE-15	34	47,2	4,3
Europa excepte UE-15	7	9,7	0,9
Llatinoamèrica	26	36,1	3,3
Magrib	2	2,8	0,3
Àfrica Subsahariana	1	1,4	0,1
Àsia	0	0,0	0,0
Altres	2	2,8	0,3
% població nascuda a l'estranger	9,0	-	-

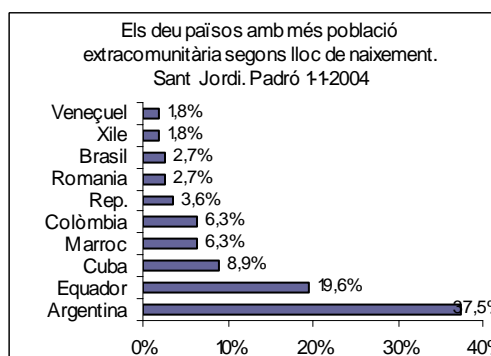
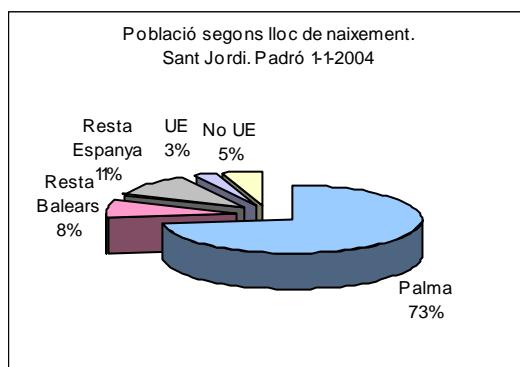
Superfície en hectàrees i densitats (persones / hectàrees) del barri estadístic				
Zona estadística	Total hectàrees	Dens. població total	Dens. nascuts a l'estranger	Dens. nascuts a l'estranger no comunitaris
S'Aranjassa	664,29	1,2	0,1	0,1

Font: Elaboració pròpia a partir de les dades del Padró Municipal a 1-1-2004. Ajuntament de Palma.


1. Mapa del barri



2. Gràfics de població estrangera



Població estrangera segons continent de naixement. Sant Jordi. Padró 1-1-2004



3. Taules de població estrangera

Lloc de naixement	Sant Jordi	% sobre nascuts a l'estranger	% sobre total població
Total població	2.199	-	100
Total nascuts a l'estranger	171	100	7,8
UE-15	59	34,5	2,7
Europa excepte UE-15	8	4,7	0,4
Llatinoamèrica	91	53,2	4,1
Magrib	7	4,1	0,3
Àfrica Subsahariana	3	1,8	0,1
Àsia	2	1,2	0,1
Altres	1	0,6	0,0
% població nascuda a l'estranger	7,8	-	-

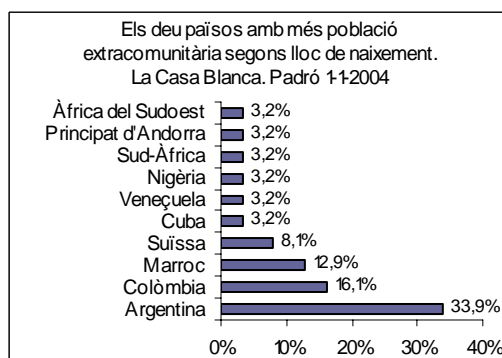
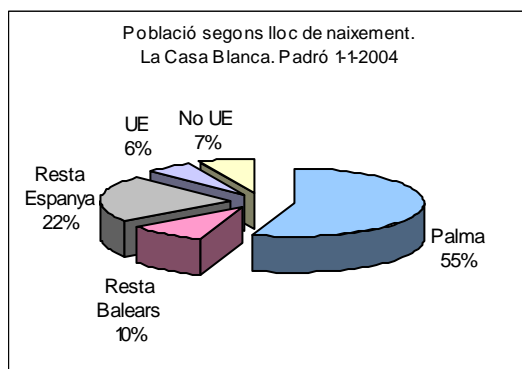
Superfície en hectàrees i densitats (persones / hectàrees) del barri estadístic				
Zona estadística	Total hectàrees	Dens. població total	Dens. nascuts a l'estranger	Dens. nascuts a l'estranger no comunitaris
Sant Jordi	1.467	1,5	0,1	0,1

Font: Elaboració pròpia a partir de les dades del Padró Municipal a 1-1-2004. Ajuntament de Palma.

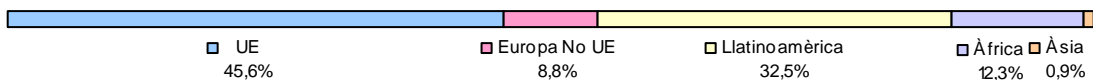
1. Mapa del barri



2. Gràfics de població estrangera



Població estrangera segons continent de naixement. La Casa Blanca. Padró 1-1-2004



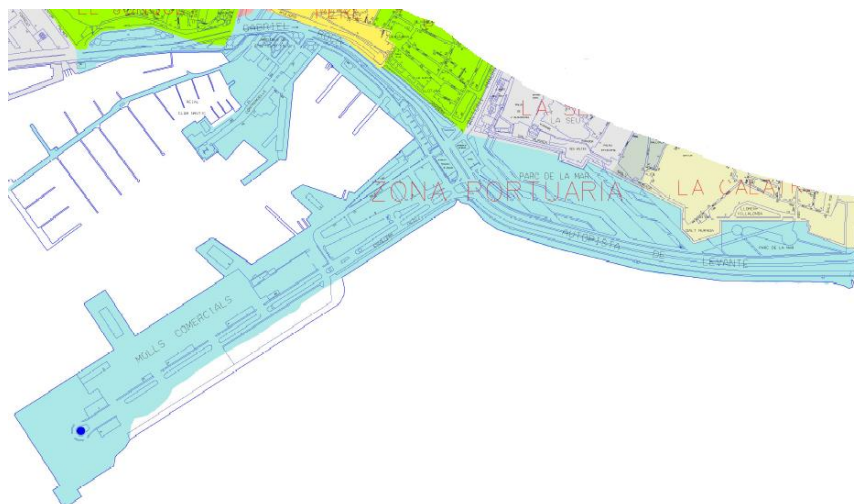
3. Taules de població estrangera

Lloc de naixement	La Casa Blanca	% sobre nascuts a l'estranger	% sobre total població
Total població	899	-	100
Total nascuts a l'estranger	114	100	12,7
UE-15	52	45,6	5,8
Europa excepte UE-15	10	8,8	1,1
Llatinoamèrica	37	32,5	4,1
Magrib	8	7,0	0,9
Àfrica Subsahariana	6	5,3	0,7
Àsia	1	0,9	0,1
Altres	0	0,0	0,0
% població nascuda a l'estranger	12,7	-	-

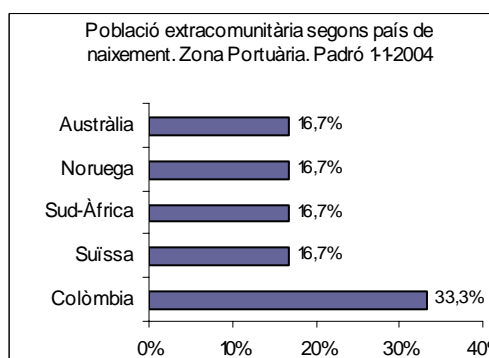
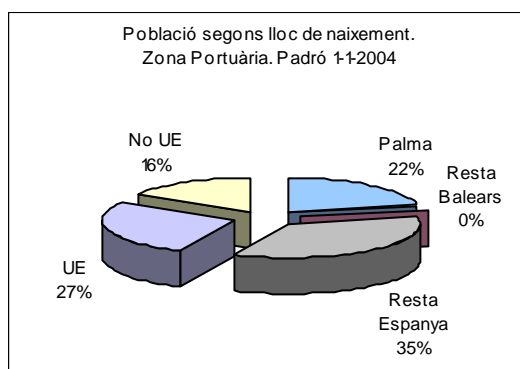
Superfície en hectàrees i densitats (persones / hectàrees) del barri estadístic				
Zona estadística	Total hectàrees	Dens. població total	Dens. nascuts a l'estranger	Dens. nascuts a l'estranger no comunitaris
La Casa Blanca	3.748,75	0,2	0,0	0,0

Font: Elaboració pròpia a partir de les dades del Padró Municipal a 1-1-2004. Ajuntament de Palma.

1. Mapa del barri



2. Gràfics de població estrangera



Població estrangera segons continent de naixement. Zona Portuària. Padró 1-1-2004



3. Taules de població estrangera

Lloc de naixement	Zona Portuària	% sobre nascuts a l'estranger	% sobre total població
Total població	37	-	100
Total nascuts a l'estranger	16	100	43,2
UE-15	10	62,5	27,0
Europa excepte UE-15	2	12,5	5,4
Llatinoamèrica	2	12,5	5,4
Magrib	0	0,0	0,0
Àfrica Subsahariana	1	6,3	2,7
Àsia	0	0,0	0,0
Altres	1	6,3	2,7
% població nascuda a l'estranger	43,2	-	-

Superfície en hectàrees i densitats (persones / hectàrees) del barri estadístic				
Zona estadística	Total hectàrees	Dens. població total	Dens. nascuts a l'estranger	Dens. nascuts a l'estranger no comunitaris
Zona Portuària	50,41	0,73	0,32	0,12

Font: Elaboració pròpia a partir de les dades del Padró Municipal a 1-1-2004. Ajuntament de Palma.