

- Econòmiques: Cal fer la classificació= des d'el punt de vista laboral segons la - classificació d'en Gaston-Bardet (i de la co rresponent piràmide) o la oficial de l'ins- titut Nacional d'Estadística.

1.4.- Activitats i funcions: Fer l'estudi - econòmic sobre les professions de la pobla- ció però en comparació amb els possibles - llocs en aquestes es desenvolupin, a fi de= poder detectar les possibles plaçes de tre- ball o les possibles migracions diàries.

1.5.- Equipament: Estudi sobre els serveis= públics, els serveis privats, culturals, etc

1.6.- Mapa d'utilització del sol: Partint de casos concrets, veure sobre el terreny qui- na és la distribució dels equipaments a la= zona en estudi (superfícies de parcs, jardins escoles i altres.....)

2.- Imatge:

Recollir l'opinió de la població sobre el lloc on viu, tenint present el temps que fa que hi viu, mitjançant aquestos tipus d'en- questes:

- a).-Enquesta verbal lliure
- b).-Enquesta tancada de resposta concreta
- c).-Calificació de Ciutat per viure
- d).-Calificació de Ciutat per passar-hi= el temps.
- d).-Enquesta fotogràfica d'identificació d'edificis i racons característics,

3.-Planificació:

Estudi de l'ordenació oficial a nivell - local, comarcal i provincial.

4.- Fonts i Documentació:

Cens municipal que ens dona totes les da- des de població. Matricules fiscals, estu -

diant les memòries anuals de les Càreres de Comerç de cada provincia Hisenda, a través del Negociat d'Urbana que proporciona totes les dades sobre les vèntes i els equipa - ments. Col·legi d'Arquitectes, a través de L'ofincia d'informació Urbanística (e.I.U)= i l'arxiu.

TREBALL.-

1.- Informació del Sector.-

1.1- Limitació de l'area:

Informació sobre una mostra discontí- nua de la vila d'Artà formada per les qua - dres senyalades, en el croquis i que perteny en als districtes 1 i 2, i sobre el carrer General Franco (el carrer que té més numero de comerços.....)

1.2- Contexte Geogràfic.

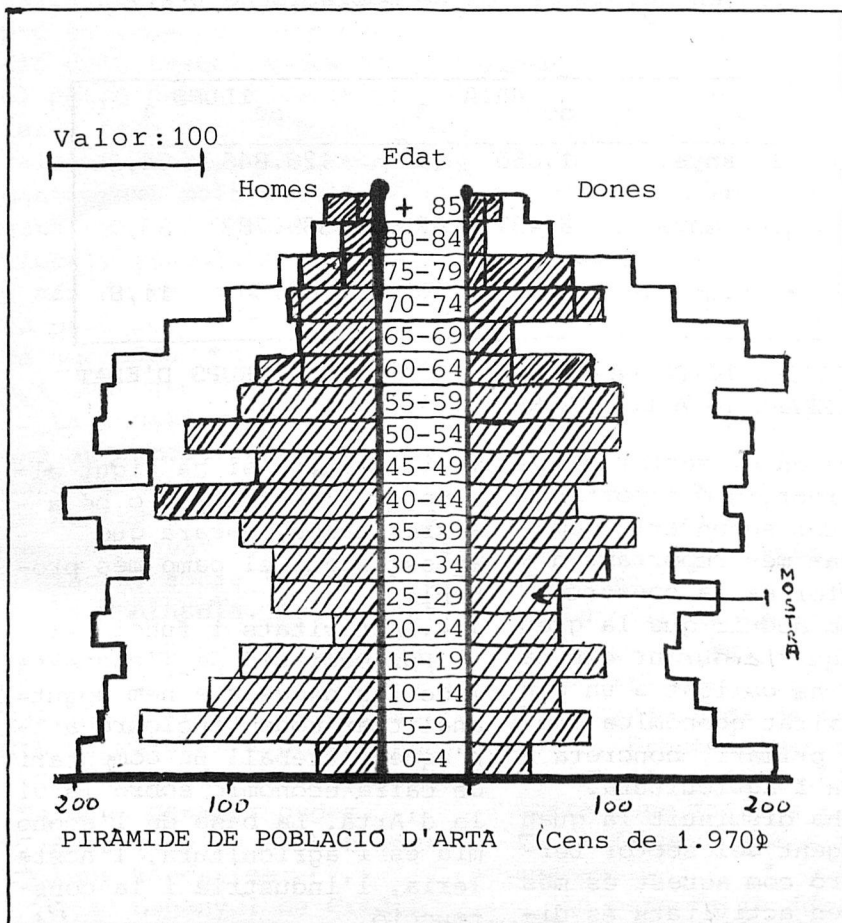
Geograficament Artà està situat al Nord Est de la Illa de Mallorca i es una de les= poques viles de la Illa que està a poc mes= d'una hora de distància de la Capital. En - quan a l'aspecte històric cal considerar - el treball del Grup d'història.

1.3.- Població de l'àrea:

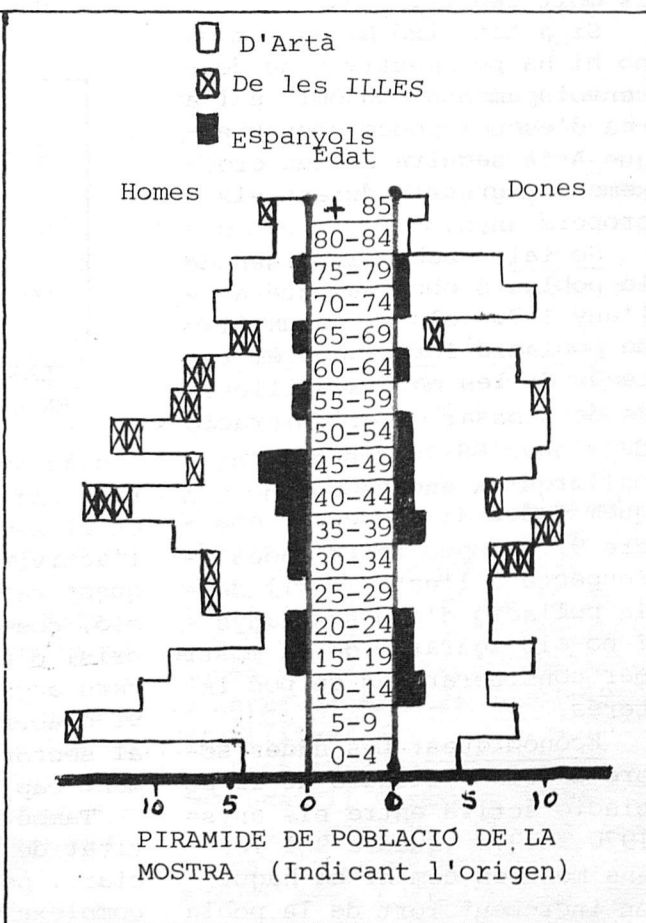
Les dades obtingudes sobre la població d'Artà (veure quadre II i següents) ens ser- veixen per caracteritzar els aspectes demo- gràfics, socials i econòmics de la vila re- ferits als anys 1.960-65-70 i 75.

Demografics: La piràmide de població - de l'any 1.970 (quadre 2) ens mostra una po- blació en proces d'envelliment, abombada a= la població adulta de mes de 45 anys com a= conseqüència d'una acumulació d'efectius en els grups d'edat més avançada i del moviment

Quadre 2



Quadre 3



migratori de gent principal - ment activa i jove que fuig - del poble probablement per mi - lllorar la seva posició. Pareix també que hi ha un procés molt lent de recuperació demogràfi - ca però si observem els por - centatges de creixement vege - tatiu comparats amb els del - reste de Mallorca veim que els d'Artà són inferiors i molt - baixos (quadres 4 i 5).

En comparació a la pobla - ció d'Artà de l'any 1.900 es - veu clarament una regressió - en el creixement i encara que els anys 60-65 i 71-75 mostren una lleugera recuperació, molt inferior però a la de Mallor - ca en conjunt, resulta que el període 66-70 el creixement - fou regressiu produït per una emigració als anys 68-70 (a - nys del boom turístic) i que = repercuteix en una devallada = del número de casaments i del de naixements (quadres 6 i 8)

Observant els percentatges per grups d'edat (quadre 7) - de la població d'Artà compa - rats amb els grups d'edat de - les Balears, podem ratificar = que aquesta població és sobre - tot vella i que, encara que - en els anys 71-72 augmentaren els naixements i devallas la = taxa de mortalitat als següent any, el creixement vegetatiu = és molt reduït.

Si a tot això hi afegim que no hi ha perspectives de de - desenvolupaments econòmics a l'a - rea d'estudi podem preveure - que Artà seguirà amb un crei - xement regressiu durant els - propers anys.

Socials: Sobre l'origen de la població observem que a - l'any 1970 sols hi ha un 11% de població forà i que el res - te és de les mateixes illes. Es de suposar que l'emigració dels anys 68-70 fos de gent - mallorquina encara que no ten - guem dades al respecte (qua - dre 9). Tampoc tenim dades - respecte a l'estat civil de - la població d'aquests anys - i no els agafarem de la mostra per considerar-les de poc in - terès.

Econòmiques: Les dades so - bre la classificació de la po - blació activa entre els anys = 1970 i 1975 (quadre 9 i 10) - ens mostren com hi ha hagut - un increment fort de la pobla -

QUADRE 4

Any	ARTA		MALLORCA		MALLORCA (sense Palma)	
	Nº	%	Nº	%	Nº	%
1.900	5.831	100	248.260	100	182.838	100
1.960	5.401	92,6	363.199	146,2	204.115	111,6
1.965	5.508	94,5	406.007	163,5	215.130	117,7
1.970	5.459	93,6	460.030	185,3	225.936	123,6
	"5.462"	93,6	"438.656"	176,7	"221.131"	120,9
1.975	"5.586"	95,8	"492.257"	198,3	"229.309"	125,4

EVOLUCIÓ DE LA POBLACIÓ D'ARTÀ EN COMPARACIÓ A MALLORCA
) (Les dades entrecomades són de població de Dret)

QUADRE 5

CREIXEMENT	ARTA		MALLORCA		MALLORCA (Sense Palma)	
	Nº	%	Nº	%	Nº	%
ABSOLUT:						
1.961-65	107	1,98	42.808	11,78	11.015	5,39
1.966-70	-49	-0,88	54.023	13,3	10.802	5,02
1.971-75	"124"	2,27	"53.601"	12,2	"8.178"	3,69
CREIXEMENT VEGETATIU:						
1.961-65	66	1,22	14.292	3,9	3.690	1,8
1.966-70	73	1,32	18.742	4,6	3.048	1,4
1.971-75	86	1,5				

CREIXEMENT DE LA POBLACIÓ D'ARTÀ EN COMPARACIÓ A MALLORCA
(Les dades entrecomades són de població de Dret)

quadre 6

	ARTA		ILLES	
	nº	%	nº	%
De 0 a 14 anys:	1.050	19	129.846	24,3
De 15 a 64 anys:	3.437	62	339.783	63,7
De 65 a ... :	902	16	63.304	11,8

CLASSIFICACIÓ DE LA POBLACIÓ D'ARTÀ PER GRUPS D'EDAT
EN COMPARACIÓ A LES ILLES (1.970)

ció activa en el sector prima - ri i una regressió important = en el sector secundari. Com - l'activitat més important d'a - quest sector és la construc - ció, podem deduir que la greu crisi d'aquesta durant els da - rers anys ha obligat a un can - vi d'activitat econòmica cap = al sector primari, concreta - ment cap a l'agricultura.

Tambè ha disminuït la quan - titat de gent del sector ter - ciari, però com aquest és més complexe en activitats és di -

ficil deduir, si ha sigut al - camp de l'hosteleria o bé a - altres camps, encara que - aquest sigui el camp més pro - bable.

1.4.-Activitats i funcions:

Per mediació de l'enquesta i de les dades que hem pogut = analitzar podem incloure a - n'aquest treball un comentari de caire econòmic sobre la vi - da d'Artà. La base de l'econo - mia és l'agricultura, l'hoste - leria, l'industria i la cons - trucció.

QUADRE 7

L'agricultura està abandonada; els motius d'aquest abandon són en primer lloc que les terres de conreu estan practicament totes en mans d'unes poques famílies que no viuen a Artà i que les tenen abandonades. Les poques terres que es treballen són bé per cubrir les demandes internes de la població o bé es dediquen al conreu de l'ametlla com a únic producte agrícola que es comercialitza.

L'hosteleria dona feina a un tant per cent elevat de la població però fora de la vila a les instal·lacions properes de tipus turístic. El benefici econòmic del turisme sols reverteix dins la vila a nivell dels treballadors ja que dins aquestes zones estan representades totes les institucions bancaries de l'illa. Finalment, moltes de les persones que treballen a n'aquest camp durant l'hivern viuen del segur d'atur.

L'indústria té sols dues vertents: el marbre i el garballó. La primera depenia bàsicament de la construcció actualment en crisi. La segona tendeix a desaparèixer per una deficient comercialització car la demanda és molt superior a la producció, per tant seria una indústria rendable però es basa en una explotació dels treballadors ja que el patró dona la feina per fer a casa dels obrers, generalment dones, temporers i pagant preus molt baixos. Així estalvien tot tipus de gastos (local, impostots, segurs.) a més de tenir ma d'obra barata però per altra banda això fa que cada vegada hi hagi menys gent que hi treballi.

La construcció va ser fa uns anys molt important: arribaren a establir-se uns trenta contractistes que provoquen un elevat contingent d'immigració, sobre tot del S.E. de la península. Actualment, però, és un sector en crisi i un dels que té més índex d'atur, Al voltant de la Construcció es crearen algunes indústries de productes bàsics actualment desaparegudes.

A la vila es troben institucions bancaries:

-Banc Espanyol de Credit

Concepte	1.970	%	1.975	%	mostra			
					nº	%	V	H
<u>Informació general</u>								
<u>Població:</u>								
-nº d'habitants.....	5.459		5.586		265	4,7	140	125
-Vivendes familiars.....			2.151					
-Emigració (sols de l'any)	24		32					
-Immigració (" " ")	30		41					
<u>Origen de la població:</u>								
-De les Balears	4.729	86			240	90	127	113
-Del reste de l'Estat	622	11			24	9	12	12
-Estranger	38				-		-	-
-No consta	70				1		1	
<u>Classificació per Grups Edat</u>								
-Joves (0-14 anys)	1.050	19			49	18	31	18
-Adults (15-64)	3.437	62			165	62	80	85
-Vells (més de 65 anys) ..	902	16			51	19	29	22
<u>Equipament Escolar:</u>								
-Parvuls			150					
-E.G.B.			675					
-Ensenyança Mitja			65					
-Formació Professional ...			105					
Total població Escolar ...			995	17	53	20	33	20
<u>Activitats Econòmiques:</u>								
-Població Activa	1.859	34	1.854	33	85	32	80	5
-Sector Primari	507	27	825	44	28	33	26	2
-Sector Secundari ..	756	40	565	30	35	41	35	
-Sector Terciari ...	596	32	464	25	22	26	19	3
-Població no Activa	3.600	65	3.732	66	180	67	60	120
-Dependent					138		37	101
-Independent					42		23	19

DADES GENERALS SOBRE ARTÀ (Les dades de 1.970 pertanyen a la Tesis Doctoral d'en Albert Quintana. La comparació dels tanss per cents de les dades i de la mostra, permet establir la fidelitat del mostreig)

-Banc de Credit Balear
-Caixa d'Estalvis i Pensions de les Balears
-Caixa de Pensions de Catalunya i Balears.

Les quals treballen pocs dels industrials de la vila són en general de mentalitat econòmica no progressiva i fonamentalment treballen amb els seus propis diners.

Els crèdits més habituals bàsicament per reformar o millorar vivendes, per recerca d'aigua i per l'adquisició de tractors.

La vila té també un Notari de Plaça el qual ha constatat un decreixement progressiu en la compra-venda de terrenys o cases. Practicament el que en aquest moment s'escriu són operacions fetes a terminis ja ja temps i que actualment acaben.

La burocràcia administrati

va depen totalment de Manacor i sols es pot tramitar des d'Artà per mèdi d'una Graduada Socia que té un despatx obert a la vila.

1.5.-Equipament:

L'equipament de la vila està integrat per:

-Infraestructura tècnica:

Per Artà passa una carretera "provincial" que uneix Ciutat i Cala Ratjada, i una de caire "comarcal" cap a Alcudia. Com sigui que Artà és lloc de pas pel turisme de la zona costera de Capdepera (Cala Ratjada....) de la Bahía d'Alcudia (Can'n Picafort) aquestes carreteres haurien d'estar en millors condicions d'utilització.

Artà té a més estació de ferrocarril terminal d'una línia que uneix la vila amb la Ciutat (passant per Inca). Aquest servei s'ha suspes fa pocs temps a causa d'un acci

QUADRE 8

DADES RECOLLIDES A L'AJUNTAMENT D'ARTÀ (Atenció: Observau que les dades del creixement absolut "CA" no són idèntiques gaire bé a cap de les columnes; Per tant, les dades recollides sobre les migracions no són vàlides i s'haurien de rectificar. "CV" vol dir Creixement Vegetatiu)

Data	Població de Dret			Població de fet			Naixements		Defuncions		CV	Emigració	Immigració	Tot, migrac.	CA	No de natri- monis.
	No	CA	%	No	CA	%	No	taxa /00	No	taxa /00	No					
1900	5831		100	5831		100										
1960	5410		92,7	5401		92,6	66		61		5	12	17	5	10	45
1961	5439	29	93,2	5436	35	93,2	81	15,	60	11,1	21	-	11	11	32	34
1962	5439	--	93,2	5447	11	93,4	76	14,	60	11,	16	68	22	-46	-30	35
1963	5444	5	93,3	5525	78	94,7	66	12,	65	11,9	1	12	94	82	83	34
1964	5444	--	"	5572	47	95,5	70	12,5	56	10,1	14	34	64	30	44	34
1965	5524	80	94,7	5508	-64	94,4	69	12,4	55	9,8	14	28	61	33	47	46
1966	5537	13	94,9	5525	17	94,7	85	15,4	67	12,1	18	24	26	2	20	41
1967	5538	1	95,	5543	18	95,	83	15,	69	12,5	14	55	69	14	38	49
1968	5604	66	96,1	5592	49	95,9	102	18,4	70	12,6	32	32	46	14	46	26
1969	5596	-8	95,9	5584	-8	95,7	74	13,2	74	13,2	--	25	11	-14	-14	24
1970	5462	-134	93,6	5459	-135	93,6	82	14,6	73	13,	9	24	30	6	15	35
1971	5496	34	94,2				108	19,7	75	13,7	33	16	21	5	38	44
1972	5516	20	94,6				102	18,5	66	12,	36	35	19	-16	20	32
1973	5530	14	94,8				67	12,1	67	12,1	--	40	48	8	8	44
1974	5544	14	95,				69	12,5	67	12,1	2	27	33	6	8	27
1975	5586	42	95,8				81	14,6	66	11,9	15	32	41	9	24	47

dent i pel que pareix serà difícil que es torni reanydar.

El telèfon és automàtic i també hi ha oficina de Postes i Telègraf.

-Abasteixement d'aigües: De les 2.151 vivendes d'Artà n'hi han 1520 que disposen d'aigua corrent (amb un consum de 25.920 m³/mes) és a dir, el 70,6% de les vivendes disposa d'aquest servei bàsic. També hi ha una xarxa d'aigua residuals de 13.220 metres sense depuradora.

-Recollida de fems i neteja dels carrers: Hi ha servei de recollida dels fems i servei municipal de neteja dels carrers sense que hi hagi tractament posterior de les escombraries.

-Equip sanitari: No hi ha cap ambulatori (els habitants han d'anar bé a Manacor bé a Ciutat per tal de consultar amb metges especialistes) i tan sols hi ha un Dispensari i dues farmàcies.

Hi han dos metges de medicina general i un ginecolog (?) que treballen "combinats" per fer consultes els dies de la setmana.

Hi han també dos cimiteris.

- Serveis culturals i recreatius: Hi ha un museu (ressenyant pel grup d'Història), una Biblioteca Pública (de la Caixa de Pensions

i a la que sols i van atlots de E.G.B), dos locals de cinema, polideportiu i cinc esglésies.

A l'Ajuntament senyalen com a espai vert 250 m² de jardí i uns 1.600 m² de parc públic.

No hi ha cap Club de joves encara que fins a 1.972 existia un anomenat "Tots Junts"

Ni hi ha gaires activitats culturals, sols el Club Llevant (150 socis) realitza de tant en tant alguna exposició i algunes conferències.

Artà té una revista mensual ("Bellpuig") la qual durant la tercera època (l'actual) tracta de la problemàtica de la vila i està arrelada al poble.

-Serveis privats: La vila té un marcat pages un dia a la setmana (el dimecres) i els següents serveis:

46 locals comercials, 18 bars, 70 places d'hosteleria (situades probablement a la Colonia de Sant Pere), 4 restaurants i 1 matadero.

-L'Ensenyament: les dades recollides són molt generals (quadre 7) i no hem pogut profunditzar més car l'Ajuntament no disposava de les dades corresponents a les assistències a classes per mesos (!) i els centres -

escolars bé estaven tancats bé donaren gaires facilitats (monges).

-Preescolar i E.G.B. Hi han dos centres privats religiosos i tots dos subvencionats per l'Estat. Un és de frares i l'altra és parroquial duit per monges.

Malgrat la subvenció, els atlots paguen 400 pesetes mensuals.

A preescolar no hi ha personal docent especialitzat; les mateixes monges s'encarregan de l'ensenyament a aquest sector ajudades per algunes "jovenetes" que fan de "guarderes" d'infants.

A Artà no hi ha cap Centre Estatal d'E.G.B. (potser sigui l'únic poble que no en té) car va ser suprimit fa un parell d'anys per causes no gaire aclarides (a més de tenir poca matrícula a l'escola estatal, hi va haver pressions dels religiosos per tal de mantenir la seva institució docent oberta, subvencionada i sense competència.). Cal afegir que la majoria de gent pensava que l'escola sí era gratuïta no era bona com l'escola no gratuïta. Ara comença a haver-hi un sentiment col·lectiu de dipabilitat per haver perdut l'escola estatal.)

El fet de no haver-hi Escola Estatal al poble costa als pares la xifra de més de tres milions de pessetes anyals, a més del prop de vuit milions que costa la subvenció a l'erari públic.

B.U.P. i F.P.: Existeix un centre homologat de B.U.P. que fins ara ha ocupat l'edifici juntament amb el centre de F.P.- de l'antiga Escola Estatal. Aquest any començarà a utilitzar-se un edifici nou, acabat fa poc, i s'impartiran els tres cursos complets (l'any passat sols hi havia primer i segon) Al centre; a més d'alumnes d'Artà, n'hi assisteixen de Son Servera i de Capdepera.

Al Centre de F.P. hi han dues rames d'ensenyament: administratiu i mecànica d'automòbils, funcionant des de fa dos anys i tenent una matrícula superior que la del B.U.P. (a més, hi han més atlots que atlots i que fan administratiu. Evidentment, l'ensenyança que s'imparteix no respon a les necessitats reals del poble d'Artà.

1.6.- Mapa d'utilització del sol:

Al quadre 11 podeu observar l'utilització del sol al Carrer General Franco

el carrer, més comercial de la vila.

A aquest carrer hi han:

a) Cases vivendes:

10 cases d'una planta, 24 cases de dues plantes (planta baixa i pis), 15 de tres plantes, 3 de quatre plantes i 4 garatges.

b) Comerços: 7 bars, 2 autoserveis (alimentació) 1 tenda de plàstics, 1 tenda de confecció, 1 joieria i 1 òptica.

c) Indústries: 1 ferreria, 1 serreria, 1 granja i 1 taller de mecànica d'automòbils.

d) Serveis: Hi ha l'oficina de Correus, Telèfons, La Casa quarters de la Guar-

QUADRE 9

Sec.	Grup	Mostra			
		1.970	no	V	H
I	A.-Agricultura, ramaderia i pesca.	502	28	26	2
	B.-Mineria i Extractives	5	-	-	-
II	C.-Industrials i Alts tècnics Industria	14	1	1	-
	D.-Indústria: Construcció Ceràmica, vidre, ciment	589	34	34	-
	E.-Indústria Textil: pell cuir, calçat, cauxú.	41	-	-	-
	F.-Indústries Químiques i alimentaries	16	-	-	-
	G.-Indústries de fusta, suro, paper i arts gràfiques	56	-	-	-
	H.-Indústries metàl·liques	40	-	-	-
III	I.-Hosteleria, Serveis	146	9	9	-
	J.-Comunicacions i transports	74	2	2	-
	K.-Professionals metges i assistencials	12	-	-	-
	L.-Comerç, empleats i administratius	241	6	4	2
	M.-Cultura, Cult i professionals lliberals	61	4	3	1
	N.-Defensa i ordre	62	1	1	-

ESTRUCTURA DE LA POBLACIÓ PER GRUPS

SOCIO-ECONÒMICS (Gaston Bardet)

QUADRE 10

Agricultura

Superfície Forestal 8.060 Ha.

Superfície Productiva 4.911 Ha.

-Secà: 4.784 Ha.

-Regadiu: 127 Ha.

Cultiu predominant, L'AMETLLA

Ramaderia:

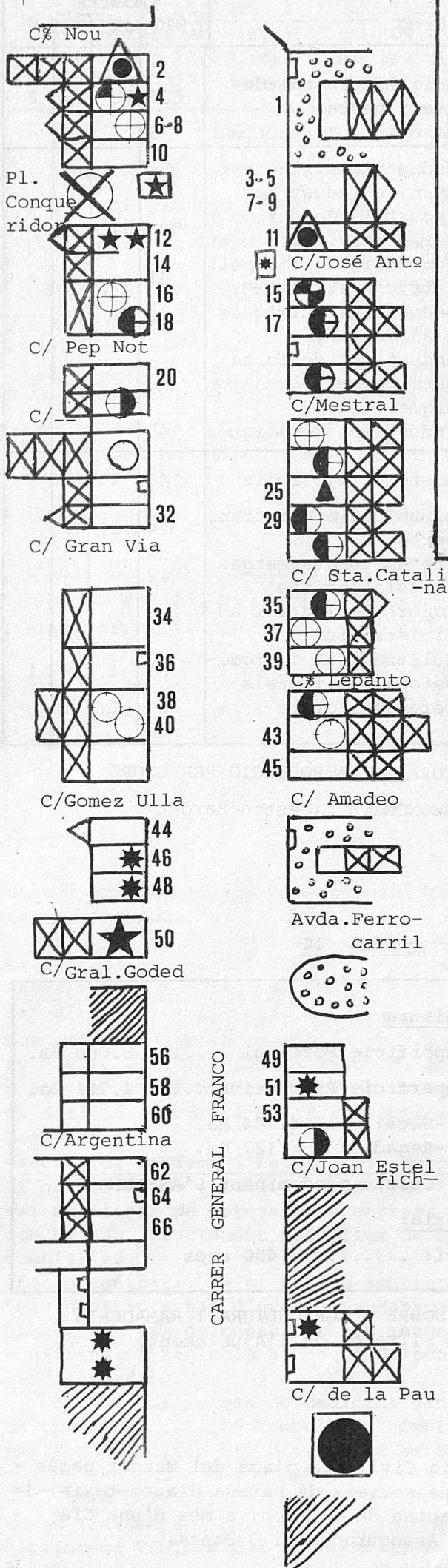
Oví:, 7.450 caps

DADES SOBRE L'AGRICULTURA I RAMADERIA D'ARTÀ (Tretes de l'Ajuntament)

dia Civil, la plaça del Mercat pagés - que serveix de parada d'auto-taxis, 1 - cabina de telèfon, a més d'una Cía - d'Assegurances i 3 Bancs.

QUADRE 11

MAPA D'UTILITZACIÓ DEL SOL



	Solar sense edificar		Bars
	Casa senyorial		Comerc.
	Casa d'una pl.		Benzina
	Pl. i 1 pis		Banc
	...i 2 pisos		Cía Assegurances
	..i altillo		Telefon
	Cotxera		Cabina Tn.
	Local buit		Correus
	Tenda Fotos		Taxis
	Electrodomestics		Guardia Civil
	Autoserveis		Situació Mercat setmanal
			Industria (Ferreria, Fusteria, Mecànica i Elèctrica cotxes)

2.- OPINIO (IMATGE)

A l'enquesta realitzada, tractaren alguns dels aspectes més problemàtics de la vila tal com la qüestió de l'ensenyament (le gent més jove senyalava que el poble ha via badat quan es va suprimir l'Escola Estal), de la sanitat (no gaire satisfets amb el quadre de metges existent i amb la manca d'ambulatori); poc satisfets també amb el servei d'urgència i cedit gratuïtament al poble per un particular, L'Ajuntament fa pagar ben car els seus desplaçaments), de la política municipal ("hi ha d'haver gent que tengui dedicació a la política municipal i, sobretot, honradesa". Alguns es queixaven de que a l'ajuntament hi havia massa empleats que "no en fotian ni brot..."), del ferrocarril ("és ben necessari i no es pot suprimir...").

De totes formes, l'enquesta fou poc representativa per la qual cosa s'ha eliminat d'aquest treball.

3.- PLANIFICACIO:

No hi ha plà d'ordenació urbana a la vila d'Artà però s'hi està treballant i a punt de finalitzar-se. No s'ha pogut consultar.

4.- FONTS I DOCUMENTACIO

El treball es basa sobre dades recollides a les següents fonts:

-Ajuntament:

-Cens municipal de 1.975 (al grafic 12 - hi trobareu una llista del tipus de dades que es poden treure del cens municipal).

-Fulles estadístiques remeses per l'ajuntament a petició del Ministeri de Governació sobre dades generals de població, equipament i serveis d'infraestructura).

-Institucions Bancaries, Notaria i Església, per medi d'entrevistes personals.

-Professionals de l'ensenyament i població d'Artà, per medi de les enquestes.

BIBLIOGRAFIA:

Albert QUINTANA "El Sistema urbà de Mallorca"
Tesis Doctoral. Departament de Geografia de la
Facultat de Filosofia i Lletres de Ciutat.
Varis autors: "Mallorca, una introducció a la
seua economia" Banca Catalana, Serveis d'Estu-
dis, juny 1.974.

"Evolució econòmica 1975 Las Balears" Edició -
conjunta de Caixa d'estalvis, Banca Catalana i
Banc Industrial de Catalunya. 1976. "Situación=
actual y perspectivas de Desarrollo de Baleares"
Confederació Espanyola de Caixes d'Estalvis. Ma-
drid 1974
J.N. JACKSON "La información y la planificación
territorial y urbana" Edit. Labor. Barna. 1973.

APENDIX

(Dades sobre el carrer estudiat)

UTILITZACIO DEL SOL

C/ General Franco

Relació nominal

- | | |
|--|--|
| 2.- Banc de Credit Balaar.
Optica | - Carrer Erileza |
| 4.- Vivenda de planta i 2 pisos | 1 i 3.- Finca particular. |
| 6.- " " 2 " | 5.- Bar i vivenda de dos pisos. |
| 8.- " " 2 " | 9.- Vivenda de 2 pisos. |
| 10.- " " 1 " | 11- " " " " |
| 12- Carreus i telegrafs. | 13- Banc Espanyol de Credit. |
| 14- Vivenda d'una planta. | - Carrer Jose Antonio. |
| 16- Bar. | 15- Electrodomestics amb vivenda 1 pis. |
| 18- Vivenda de planta i 1 pis amb joieria
- Carrer Pep Not. | 17- Fonda. |
| 20- Vivenda de planta i 1 pis | 19- Bar amb vivenda 2 pisos i servei taxis. |
| 22- Autoservei amb vivenda d'un pis.
- Carreró. | - Carrer Mestral |
| 24- Vivenda de 3 pisos amb dos locals.
i | 21- Vivenda amb 2 pisos i local. |
| 26 | 23- Cafeteria restaurant i vivenda. |
| 28- Vivenda d'un pis. | 25- Companyia d'assegurancés i vivenda 2 pisos. |
| 30- " " " | 29- Bodega amb vivenda 2 pisos. |
| 32- " " " | 31-33- Bar més dues vivendes. |
| - Carrer Gran Via. | - Carrer Santa Catalina |
| 34- Vivenda de planta i 1 pis. | 35- Bar amb vivenda de dos pisos. |
| 36- Vivenda amb jardí, planta i dos pisos. | 37- Botiga de plastics amb vivenda 1 pis. |
| 38 i 40- Vivenda de tres pisos més garaj a nivell. | 39- " confecció amb vivenda i 1 pis. |
| 42- Vivenda, planta i 1 pis.
- Carrer Gomez Ulla | - Carrer Lepanto |
| 44- Vivenda de planta i 1 afegit de torre de 3 pisos | 41- Edifici de 3 pisos més 1 local més 1 bar. |
| 46- Ferreria i magatzem. | 43- Edifici de 3 pisos amb 1 local. |
| 48- Serreria.
- Entrant de quadre | 45- Torre de planta i 1 pis.
- Av. del Ferrocarril |
| 50- Casa Quarter de la G. Civil. | 47- Finca d'una quadra del Sr. Blanes.
- Carrer Amadeo |
| 52-54 Granja | 49- Vivenda de planta i 1 pis. |
| 56- Vivenda amb planta i un pis | 51- Taller d'electricitat. |
| 58- " " " " " | 53- Vivenda amb planta i 1 pis. |
| 60- " " " " " | 55- Autoservei amb vivenda d'un pis.
- Carrer Joan Lluís Estelrich. |
| - Carrer Argentina | 57- Solar abandonat d'uns 25 metres de façana. |
| 62- Vivenda amb planta i 1 pis. | 59- Vivenda amb 1 pis i garaje. |
| 64- Vivenda amb planta i un pis i garaj a nivell. | 61- Fusteria amb vivenda de 2 pisos. |
| 66- Vivenda amb planta i 1 pis. | 63- Estació de Servei de Benzina.
- Camp |
| 68- Magatzem. | |
| 70- Garaj amb servei mecànic.
- Carretera a Palma. | |

